




Elaboração 2017/2018

Plano Diretor

Fraiburgo

Leitura Comunitária



Um Novo Jeito de Pensar Fraiburgo!

Realização:



Município de Fraiburgo



Consórcio Intermunicipal Catarinense

LEITURA COMUNITÁRIA

Revisão do Plano Diretor



EQUIPE TÉCNICA

Luiz Gustavo Pavelski
Engenheiro Florestal
CREA-SC 104797-2

Mauricio Perazzoli
Engenheiro Ambiental
CREA-SC 98322-7

Raquel Gomes de Almeida
Engenheira Ambiental
CREA-SC 118868-3

Raphaela Menezes
Geóloga
CREA-SC 138824-3

Guilherme Müller
Biólogo
CRBio03 053021/03-D

Marcel Schlichting da Silva
Engenheiro Sanit. e Ambiental
CREA-SC 151208-7

Claudinei Marcio Morsoletto
Administrador
CRA-SC 14674

Luís Felipe Braga Kronbauer
Advogado
OAB-SC 46772

Adriana Binotto Bertoldo
Geógrafa
CREA -RS 11669-6

Israel Monteiro
Atuário
MIBA 1364

Gustavo Marcondes
Bel. Em Direito e Corretor
CRECI 31961F

Priscila Garcia de Souza
Arquiteta e Urbanista
CAU 70055-0

Mayara Zago
Engenheira Civil
CREA-SC 147796-6

Coordenação
Dr^a. Cassandra Helena Faes
Arquiteta e Urbanista
CAU A294160

Franciele Verginia Civiero
Arquiteta e Urbanista
CAU A112527-3

APOIO OPERACIONAL

Morgana Ogliari da Silva
Estagiária de Arquitetura e Urbanismo

Renata Brollo Boços
Estagiária de Arquitetura e Urbanismo

Vitor Hugo Maciel Ribeiro
Estagiário de Arquitetura e Urbanismo

Sabrina Solonynska Dias
Estagiária de Arquitetura e Urbanismo

REPRESENTAÇÃO INSTITUCIONAL

Lucimar Antônio Salmória
Presidente do Consórcio CIMCATARINA
Prefeito de Abdon Batista/SC

Claudete Gheller Mathias
Prefeita Municipal de Fraiburgo

Moisés Diersmann
Vice-Presidente do Consórcio CIMCATARINA
Prefeito de Luzerna/SC

Júlio Santos
Vice-Prefeito Municipal de Fraiburgo

Elói Rönnau
Diretor Executivo do Consórcio CIMCATARINA

André Luiz de Oliveira
Secretário Municipal de Administração e Planejamento



CONSÓRCIO INTERMUNICIPAL CATORINENSE
Rua General Liberato Bittencourt, 1885, 12º Andar,
Sala 1205 – Bairro Canto, CEP 88.070-800,
Florianópolis/Estado de Santa Catarina



MUNICÍPIO DE FRAIBURGO
Avenida Rio das Antas, 185 – Bairro Centro,
CEP 89.580-000



SUMÁRIO

APRESENTAÇÃO	24
1 METODOLOGIA	25
2 AUDIÊNCIA PÚBLICA	49
3 OFICINA DE CAPACITAÇÃO	151
4 CONFERÊNCIAS PÚBLICAS	119
4.1 CONFERÊNCIA PÚBLICA 1: SANTA MÔNICA E BELA VISTA E RURAL	122
4.2 CONFERÊNCIA PÚBLICA 2: SÃO MIGUEL	149
4.3 CONFERÊNCIA PÚBLICA 3: NAÇÕES, SANTO ANTÔNIO, BUTIÁ VERDE, FISCHER, JARDIM DAS ARAUCÁRIAS E RURAL.....	195
4.4 CONFERÊNCIA PÚBLICA 4: JARDIM AMÉRICA E SÃO JOSÉ	180
4.5 CONFERÊNCIA PÚBLICA 5: LIBERATA, PORTAL, FAXINAL DOS CARVALHOS, SÃO ROQUE E RURAL	208
4.6 CONFERÊNCIA PÚBLICA 6: VILA SALETE, JARDIM DAS HORTÊSIAS, ROLAND MAYER, SÃO SEBASTIÃO, DEZ DE NOVEMBRO, SÃO CRISTÓVÃO E PAPUÃ.....	226
4.7 CONFERÊNCIA PÚBLICA 7: CENTRO	249



LISTA DE FIGURAS

Figura 1 - Regimento Geral - Parte 1	26
Figura 2 Regimento Geral - Parte 2	27
Figura 3 - Regimento Geral - Parte 3	28
Figura 4 - Regimento Geral - Parte 4	29
Figura 5 - Regimento Geral - Parte 5	30
Figura 6 - Regimento Geral - Parte 6	31
Figura 7 - Regimento Geral - Parte 7	32
Figura 8 - Regimento Geral - Parte 8	33
Figura 9 - Regimento Geral - Parte 9	34
Figura 10 - Regimento Geral - Parte 10	35
Figura 11 - Regimento Geral - Parte 11	36
Figura 12 - Regimento Geral - Parte 12	37
Figura 13 - Regimento interno das Conferências Públicas - Parte 1	38
Figura 14 - Regimento interno das Conferências Públicas - Parte 2	39
Figura 15 - Regimento interno das Conferências Públicas - Parte 3	40
Figura 16 - Regimento Interno das Conferências - Parte 4	41
Figura 17 - Regimento Interno das Conferências - Parte 5	42
Figura 18 - Nomeação do Grupo Técnico de Apoio	43
Figura 19 - Nomeação do Grupo Técnico de Apoio	44
Figura 20 - Nomeação do Grupo de Trabalho Municipal – Parte 1	45
Figura 21 - Nomeação do Grupo de Trabalho Municipal – Parte 2	46
Figura 22 - nomeação do Colegiado de Representação Popular	47
Figura 23 - Nomeação do Colegiado de Representação Popular	48
Figura 24 - Nomeação do Colegiado de Representação Popular	49
Figura 25 - Cartilha de divulgação	51
Figura 26 – Divulgação no site	51
Figura 27 - Site para acompanhamento das etapas de trabalho	52
Figura 28 - Divulgação no site do Municipal de Fraiburgo	52
Figura 29 – Publicação em Diário Oficial	45
Figura 30 - Lista de Presença – Audiência Pública – 01	46
Figura 31 - Lista de Presença – Audiência Pública – 02	46
Figura 32 - Lista de Presença - Audiência Pública – 03	47



Figura 33 - Lista de Presença - Audiência Pública – 04.....	47
Figura 34 - Lista de Presença - Audiência Pública – 05.....	48
Figura 35 - Lista de Presença - Audiência Pública – 06.....	48
Figura 36 - Lista de Presença - Audiência Pública - 07.....	49
Figura 37 - Lista de presença - Audiência Pública - 08.....	49
Figura 38 - Lista de presença - Audiência Pública - 09.....	50
Figura 39 - Lista de presença - Audiência Pública - 10.....	50
Figura 40 - Lista de presença - Audiência Pública - 11.....	51
Figura 41- Lista de presença - Audiência Pública - 12.....	51
Figura 42 - Lista de presença - Audiência Pública - 13.....	52
Figura 43 - Lista de presença - Audiência Pública - 14.....	52
Figura 44 - Lista de presença - Audiência Pública - 15.....	53
Figura 45 - Lista de presença - Audiência Pública - 16.....	53
Figura 46 - Lista de presença - Audiência Pública - 17.....	54
Figura 47 - Lista de presença - Audiência Pública - 18.....	54
Figura 48 - Apresentação da 1ª Audiência Pública.....	55
Figura 49 - Mesa de honra da 1ª Audiência Pública.....	55
Figura 50 - Presença da população.....	55
Figura 51 - Presença do prefeito na 1ª Audiência Pública.....	56
Figura 52 - Apresentação da 1ª Audiência Pública.....	56
Figura 53 - Manifestação popular.....	56
Figura 54 - Manifestação popular.....	57
Figura 55 - Manifestação popular.....	57
Figura 56 - Debates da 1ª Audiência Pública.....	57
Figura 57 - Manifestação popular.....	58
Figura 58 - Manifestação popular.....	58
Figura 59 - Presença do Secretário de Planejamento Urbano.....	58
Figura 60 - Slide 1 - 1ª Audiência Pública.....	59
Figura 61 - Slide 2 - 1ª Audiência Pública.....	59
Figura 62 - Slide 3 - 1ª Audiência Pública.....	60
Figura 63 - Slide 4 - 1ª Audiência Pública.....	60
Figura 64 - Slide 5 - 1ª Audiência Pública.....	61
Figura 65 - Slide 6 - 1ª Audiência Pública.....	61
Figura 66 - Slide 7 - 1ª Audiência Pública.....	62



Figura 67 - Slide 8 - 1ª Audiência Pública	62
Figura 68 - Slide 9 - 1ª Audiência Pública	63
Figura 69 - Slide 10 - 1ª Audiência Pública	63
Figura 70 - Slide 11 - 1ª Audiência Pública	64
Figura 71 - Slide 12 - 1ª Audiência Pública	64
Figura 72 - Slide 13 - 1ª Audiência Pública	65
Figura 73 - Slide 14 - 1ª Audiência Pública	65
Figura 74 - Slide 15 - 1ª Audiência Pública	66
Figura 75 - Slide 16 - 1ª Audiência Pública	66
Figura 76 - Slide 17 - 1ª Audiência Pública	67
Figura 77 - Slide 18 - 1ª Audiência Pública	67
Figura 78 - Slide 19 - 1ª Audiência Pública	68
Figura 79 - Slide 20 - 1ª Audiência Pública	68
Figura 80 - Slide 21 - 1ª Audiência Pública	69
Figura 81 - Slide 22 - 1ª Audiência Pública	69
Figura 82 - Slide 23 - 1ª Audiência Pública	70
Figura 83 - Slide 24 - 1ª Audiência Pública	70
Figura 84 - Slide 25 - 1ª Audiência Pública	71
Figura 85 - Slide 26 - 1ª Audiência Pública	71
Figura 86 - Slide 27 - 1ª Audiência Pública	72
Figura 87 - Slide 28 - 1ª Audiência Pública	72
Figura 88 - Slide 29 - 1ª Audiência Pública	73
Figura 89 - Slide 30 - 1ª Audiência Pública	73
Figura 90 - Slide 31 - 1ª Audiência Pública	74
Figura 91 - Slide 32 - 1ª Audiência Pública	74
Figura 92 - Slide 33 - 1ª Audiência Pública	75
Figura 93 - Slide 34 - 1ª Audiência Pública	75
Figura 94 - Slide 35 - 1ª Audiência Pública	76
Figura 95 - Slide 36 - 1ª Audiência Pública	76
Figura 96 - Slide 37 - 1ª Audiência Pública	77
Figura 97 - Slide 38 - 1ª Audiência Pública	77
Figura 98 - Slide 39 - 1ª Audiência Pública	78
Figura 99 - Slide 40 - 1ª Audiência Pública	78
Figura 100 - Contribuição do bairro Centro – Parte 1	79



Figura 101 Contribuição do bairro Centro - Parte 2.....	80
Figura 102 - Contribuição do bairro Centro - Parte 3	81
Figura 103 - Contribuição do bairro Centro - Parte 4	82
Figura 104 - Contribuição do bairro Centro - Parte 5	83
Figura 105 - Contribuição do bairro Centro - Parte 6	84
Figura 106 - Contribuição do bairro Centro - Parte 7	85
Figura 107 - Contribuição do bairro Centro - Parte 8	86
Figura 108 - Contribuição do bairro Centro - Parte 9	87
Figura 109 - Contribuição do bairro Centro - Parte 10	88
Figura 110 - Contribuição do bairro Centro - Parte 11	89
Figura 111 - Contribuição do bairro Centro - Parte 12	90
Figura 112 - Contribuição do bairro Centro - Parte 13	91
Figura 113 - Contribuição do bairro Centro - Parte 14	92
Figura 114 - Contribuições dos bairros Bela Vista e São Cristóvão - Parte 1	94
Figura 115 - Contribuições dos bairros Bela Vista e São Cristóvão - Parte 2	95
Figura 116 - Contribuições dos bairros Bela Vista e São Cristóvão - Parte 3	96
Figura 117 - - Contribuições dos bairros Bela Vista e São Cristóvão – Parte 4	97
Figura 118 - Contribuições dos bairros Nações e Portal – Parte1.....	98
Figura 119 - Contribuições dos bairros Nações e Portal – Parte2.....	99
Figura 120 - Contribuições dos bairros Nações e Portal – Parte3.....	100
Figura 121 - Contribuições bairros Nações e Portal – Parte4	101
Figura 122 - Contribuições dos bairros Nações e Portal – Parte5.....	102
Figura 123 - Contribuições dos bairros Nações e Portal – Parte 6.....	103
Figura 124 - Contribuições dos bairros Nações e Portal – Parte 7.....	104
Figura 125 - Contribuições dos bairros Nações e Portal – Parte 8.....	105
Figura 126 - Contribuições dos bairros Nações e Portal – Parte 9.....	106
Figura 127 – Contribuições dos bairros Nações e Portal – Parte 10.....	107
Figura 128 - Contribuições do bairro São José - Parte 1	108
Figura 129 - Contribuições do bairro São José - Parte 2	109
Figura 130 - Contribuições do bairro São José - Parte 3	110
Figura 131 - Contribuições do bairro São José - Parte 4	111
Figura 132 - Contribuições do bairro São José - Parte 5	112
Figura 133 - Contribuições do bairro São José - Parte 6	113
Figura 134 - Contribuições do bairro São José - Parte 7	114



Figura 135 - Contribuições do bairro São José - Parte 8	115
Figura 136 - Contribuições do bairro São José - Parte 9	116
Figura 137 - Contribuições do bairro São José - Parte 10	117
Figura 138 - Contribuições do bairro Santo Antônio - Parte 1	118
Figura 139 - Figura 138 - Contribuições do bairro Santo Antônio - Parte 2.....	119
Figura 140 - Figura 138 - Contribuições do bairro Santo Antônio - Parte 3.....	120
Figura 141 - Figura 138 - Contribuições do bairro Santo Antônio - Parte 4.....	121
Figura 142 - Figura 138 - Contribuições do bairro Santo Antônio - Parte 5.....	122
Figura 143 - Contribuições dos bairros Vila Salete, Jardim das Araucárias e Jardim das Hortênsias – Parte 1	123
Figura 144 - Contribuições dos bairros Vila Salete, Jardim das Araucárias e Jardim das Hortênsias – Parte 2	124
Figura 145 - Contribuições dos bairros Vila Salete, Jardim das Araucárias e Jardim das Hortênsias – Parte 3	125
Figura 146 - Contribuições dos bairros Vila Salete, Jardim das Araucárias e Jardim das Hortênsias – Parte 4	126
Figura 147 - Contribuições dos bairros Vila Salete, Jardim das Araucárias e Jardim das Hortênsias – Parte 5	127
Figura 148 - Contribuições dos bairros Vila Salete, Jardim das Araucárias e Jardim das Hortênsias – Parte 6	128
Figura 149 - Contribuições dos bairros Santa Mônica, São Sebastião e Jardim América – Parte 1	129
Figura 150 - Contribuições dos bairros Santa Mônica, São Sebastião e Jardim América – Parte 2.....	130
Figura 151 - Contribuições dos bairros Santa Mônica, São Sebastião e Jardim América – Parte 3.....	131
Figura 152 - Contribuições dos bairros Santa Mônica, São Sebastião e Jardim América – Parte 4.....	132
Figura 153 - Contribuições do bairro São Miguel – Parte 1	133
Figura 154 - Contribuições do bairro São Miguel – Parte 2.....	134
Figura 155 - Contribuições do bairro São Miguel – Parte 3.....	135
Figura 156 - Contribuições do bairro São Miguel – Parte 4.....	136
Figura 157 - Contribuições do bairro São Miguel – Parte 5.....	137
Figura 158 - Contribuições do bairro São Miguel – Parte 6.....	138



Figura 159 - Contribuições do bairro São Miguel – Parte 7.....	139
Figura 160 - Contribuições do bairro São Miguel – Parte 8.....	140
Figura 161 - Contribuições do bairro–Liberata, Macieira, Faxinal Dos Carvalhos, X De Novembro e Interior – Parte 1	141
Figura 162 - Contribuições do bairro–Liberata, Macieira, Faxinal Dos Carvalhos, X De Novembro e Interior – Parte 2	142
Figura 163 - Contribuições do bairro–Liberata, Macieira, Faxinal Dos Carvalhos, X De Novembro e Interior – Parte 3	143
Figura 164 - Contribuições do bairro–Liberata, Macieira, Faxinal Dos Carvalhos, X De Novembro e Interior – Parte 4	144
Figura 165 - Contribuições do bairro–Liberata, Macieira, Faxinal Dos Carvalhos, X De Novembro e Interior – Parte 5	145
Figura 166 - Contribuições do bairro–Liberata, Macieira, Faxinal Dos Carvalhos, X De Novembro e Interior – Parte 6	146
Figura 167 - Ata da Audiência Pública - Parte 1.....	148
Figura 168 - Ata da Audiência Pública - Parte 2.....	149
Figura 169 - Ata da Audiência Pública - Parte 3.....	150
Figura 170 - Convite da Oficina.....	152
Figura 171 - Lista de Presença da Oficina - Parte 1.....	153
Figura 172 - Lista de Presença da Oficina - Parte 2.....	153
Figura 173 - Apresentação do conteúdo durante a Oficina	154
Figura 174 - Presença da população	154
Figura 175 - Apresentação do conteúdo durante a Oficina	154
Figura 176 - Apresentação do conteúdo durante a Oficina	155
Figura 177 - Apresentação do conteúdo durante a Oficina	155
Figura 178 - Apresentação do conteúdo durante a Oficina	155
Figura 179 - Slide 1 - Oficina de Capacitação	156
Figura 180 - Slide 2 - Oficina de Capacitação	156
Figura 181 - Slide 3 - Oficina de Capacitação	156
Figura 182 - Slide 4 - Oficina de Capacitação	157
Figura 183 - Slide 5 - Oficina de Capacitação	157
Figura 184 - Slide 6 - Oficina de Capacitação	157
Figura 185 - Slide 7 - Oficina de Capacitação	158
Figura 186 - Slide 8 - Oficina de Capacitação	158



Figura 187 - Slide 9 - Oficina de Capacitação	158
Figura 188 - Slide 10 - Oficina de Capacitação	159
Figura 189 - Slide 11 - Oficina de Capacitação	159
Figura 190 - Slide 12 - Oficina de Capacitação	159
Figura 191 - Slide 13 - Oficina de Capacitação	160
Figura 192 - Slide 14 - Oficina de Capacitação	160
Figura 193 - Slide 15 - Oficina de Capacitação	160
Figura 194 - Slide 16 - Oficina de Capacitação	161
Figura 195 - Slide 17 - Oficina de Capacitação	161
Figura 196 - Slide 18 - Oficina de Capacitação	161
Figura 197 - Slide 19 - Oficina de Capacitação	162
Figura 198 - Slide 20 - Oficina de Capacitação	162
Figura 199 - Slide 21 - Oficina de Capacitação	162
Figura 200 - Slide 22 - Oficina de Capacitação	163
Figura 201 - Slide 23 - Oficina de Capacitação	163
Figura 202 - Slide 24 - Oficina de Capacitação	163
Figura 203 - Slide 25 - Oficina de Capacitação	164
Figura 204 - Slide 26 - Oficina de Capacitação	164
Figura 205 - Slide 27 - Oficina de Capacitação	164
Figura 206 - Slide 28 - Oficina de Capacitação	165
Figura 207 - Slide 29 - Oficina de Capacitação	165
Figura 208 - Slide 30 - Oficina de Capacitação	165
Figura 209 - Slide 31 - Oficina de Capacitação	166
Figura 210 - Slide 32 - Oficina de Capacitação	166
Figura 211 - Slide 33 - Oficina de Capacitação	166
Figura 212 - Slide 34 - Oficina de Capacitação	167
Figura 213 - Slide 35- Oficina de Capacitação	167
Figura 214 - Slide 36 - Oficina de Capacitação	167
Figura 215 - Slide 37 - Oficina de Capacitação	168
Figura 216 - Slide 38 - Oficina de Capacitação	168
Figura 217 - Slide 39 - Oficina de Capacitação	168
Figura 218 - Slide 40 - Oficina de Capacitação	169
Figura 219 - Slide 41 - Oficina de Capacitação	169
Figura 220 - Slide 42 - Oficina de Capacitação	169



Figura 221 - Slide 43 - Oficina de Capacitação	170
Figura 222 - Slide 44 - Oficina de Capacitação	170
Figura 223 - Slide 45 - Oficina de Capacitação	170
Figura 224 - Slide 46 - Oficina de Capacitação	171
Figura 225 - Slide 47 - Oficina de Capacitação	171
Figura 226 - Slide 48 - Oficina de Capacitação	171
Figura 227 - Slide 49 - Oficina de Capacitação	172
Figura 228 - Slide 50 - Oficina de Capacitação	172
Figura 229 - Slide 51 - Oficina de Capacitação	172
Figura 230 - Slide 52 - Oficina de Capacitação	173
Figura 231 - Slide 53 - Oficina de Capacitação	173
Figura 232 - Slide 54 - Oficina de Capacitação	173
Figura 233 - Slide 55 - Oficina de Capacitação	174
Figura 234 - Slide 56 - Oficina de Capacitação	174
Figura 235 - Slide 57 - Oficina de Capacitação	174
Figura 236 - Slide 58 - Oficina de Capacitação	175
Figura 237 – Contribuição através da ficha de consulta pública	175
Figura 238 – Contribuição através da ficha de consulta pública	176
Figura 239 – Contribuição através da ficha de consulta pública	176
Figura 240 – Contribuição através da ficha de consulta pública	177
Figura 241 – Contribuição através da ficha de consulta pública	177
Figura 242 – Contribuição através da ficha de consulta pública	178
Figura 243 – Contribuição através da ficha de consulta pública	178
Figura 244 – Contribuição através da ficha de consulta pública	179
Figura 245 – Contribuição através da ficha de consulta pública	179
Figura 246 – Contribuição através da ficha de consulta pública	180
Figura 247 – Resumo das Contribuições	180
Figura 248 - Mapa da divisão das Conferências Públicas.....	120
Figura 249 - Publicação em Diário Oficial	122
Figura 250 - Convite da Conferência Pública.....	122
Figura 251 - Site de Planejamento Urbano de Fraiburgo	123
Figura 252 - Lista de Presença - Conferência 01	123
Figura 253 - Lista de Presença - Conferência 01	123
Figura 254 - Lista de Presença - Conferência 01	124



Figura 255 - Lista de Presença - Conferência 01	125
Figura 256 - Lista de Presença - Conferência 01	125
Figura 257 - Lista de Presença - Conferência 01	126
Figura 258 - Apresentação do conteúdo durante a Conferência 01	126
Figura 259 - Apresentação do conteúdo durante a Conferência 01	127
Figura 260 - Presença da população	127
Figura 261 - Presença do Prefeito municipal.....	127
Figura 262 - Presença do Secretário de Planejamento	128
Figura 263 - Participação popular	128
Figura 264 - Slide 1 - Conferência 01.....	129
Figura 265 - Slide 2 - Conferência 01.....	129
Figura 266 - Slide 3 - Conferência 01.....	129
Figura 267 - Slide 4 - Conferência 01.....	130
Figura 268 - Slide 5- Conferência 01.....	130
Figura 269 - Slide 6 - Conferência 01.....	130
Figura 270 - Slide 7 - Conferência 01.....	131
Figura 271 - Slide 8 - Conferência 01.....	131
Figura 272 - Slide 9 - Conferência 01.....	131
Figura 273 - Slide 10 - Conferência 01.....	132
Figura 274 - Slide 11 - Conferência 01.....	132
Figura 275 - Slide 12 - Conferência 01.....	132
Figura 276 - Slide 13 - Conferência 01.....	133
Figura 277 - Slide 14 - Conferência 01.....	133
Figura 278 - Slide 15 - Conferência 01.....	133
Figura 279 - Slide 16 - Conferência 01.....	134
Figura 280 - Slide 17 - Conferência 01.....	134
Figura 281 - Slide 18 - Conferência 01.....	134
Figura 282 - Slide 19 - Conferência 01.....	135
Figura 283 - Slide 20 - Conferência 01.....	135
Figura 284 - Slide 21 - Conferência 01.....	135
Figura 285 - Slide 22 - Conferência 01.....	136
Figura 286 - Slide 23 - Conferência 01.....	136
Figura 287 - Slide 24 - Conferência 01.....	136
Figura 288 - Slide 25 - Conferência 01.....	137



Figura 289 - Slide 26 - Conferência 01.....	137
Figura 290 - Slide 26 - Conferência 01.....	137
Figura 291 - Slide 26 - Conferência 01.....	138
Figura 292 - Slide 26 - Conferência 01.....	138
Figura 293 - Slide 26 - Conferência 01.....	138
Figura 294 - Slide 26 - Conferência 01.....	139
Figura 295 - Slide 26 - Conferência 01.....	139
Figura 296 - Slide 26 - Conferência 01.....	139
Figura 297 - Slide 26 - Conferência 01.....	140
Figura 298 - Slide 26 - Conferência 01.....	140
Figura 299 - Slide 26 - Conferência 01.....	140
Figura 300 - Slide 26 - Conferência 01.....	141
Figura 301 - Slide 26 - Conferência 01.....	141
Figura 302 - Slide 26 - Conferência 01.....	141
Figura 303 - Contribuição através da Ficha de Inscrição	142
Figura 304 - Contribuição através da Ficha de Inscrição	143
Figura 305 - Contribuição através da Ficha de Inscrição	144
Figura 306 - Contribuição através da Ficha de Inscrição	145
Figura 307 - Contribuição através da Ficha de Inscrição	146
Figura 308 - Contribuição através da Ficha de Inscrição	147
Figura 309 - Ata da Conferência - Parte 01.....	148
Figura 310 - Publicação em Diário Oficial	149
Figura 311 - Convite da Conferência 02.....	150
Figura 312 - Site de planejamento urbano de Fraiburgo	150
Figura 313 - Lista de presença da Conferência 02 – Parte 01	151
Figura 314 - Lista de Presença da Conferência 02 - Parte 02	151
Figura 315 - Lista de Presença da Conferência 02 - Parte 02	152
Figura 316 - Lista de Presença da Conferência 02 - Parte 02	152
Figura 317 - Lista de Presença da Conferência 02 - Parte 02	153
Figura 318 - Lista de Presença da Conferência 02 - Parte 02	153
Figura 319 - Apresentação da 2ª conferência	154
Figura 320 - Apresentação da 2ª Conferência	154
Figura 321 - Manifestação popular.....	154
Figura 322 - Manifestação popular.....	155



Figura 323 - Manifestação popular.....	155
Figura 324 - Manifestação popular.....	155
Figura 325 - Manifestação popular.....	156
Figura 326 - Manifestação popular.....	156
Figura 327 - Manifestação popular.....	156
Figura 328 - Manifestação popular.....	157
Figura 329 - Manifestação popular.....	157
Figura 330 - Manifestação popular.....	157
Figura 331 - Manifestação popular.....	158
Figura 332 - Manifestação popular.....	158
Figura 333 - Manifestação popular.....	158
Figura 334 - Slide 1 - Conferência 02.....	159
Figura 335 - Slide 2 - Conferência 02.....	159
Figura 336 - Slide 2 - Conferência 02.....	159
Figura 337 - Slide 3 - Conferência 02.....	160
Figura 338 - Slide 4 - Conferência 02.....	160
Figura 339 - Slide 5 - Conferência 02.....	160
Figura 340 - Slide 6 - Conferência 02.....	161
Figura 341 - Slide 7 - Conferência 02.....	161
Figura 342 - Slide 8 - Conferência 02.....	161
Figura 343 - Slide 9 - Conferência 02.....	162
Figura 344 - Slide 10 - Conferência 02.....	162
Figura 345 - Slide 11 - Conferência 02.....	162
Figura 346 - Slide 12 - Conferência 02.....	163
Figura 347 - Slide 13 - Conferência 02.....	163
Figura 348 - Slide 14 - Conferência 02.....	163
Figura 349 - Slide 15 - Conferência 02.....	164
Figura 350 - Slide 16 - Conferência 02.....	164
Figura 351 - Slide 17 - Conferência 02.....	164
Figura 352 - Slide 18 - Conferência 02.....	165
Figura 353 - Slide 19 - Conferência 02.....	165
Figura 354 - Slide 20 - Conferência 02.....	165
Figura 355 - Slide 21 - Conferência 02.....	166
Figura 356 - Slide 22 - Conferência 02.....	166



Figura 357 - Slide 23 - Conferência 02.....	166
Figura 358 - Slide 24 - Conferência 02.....	167
Figura 359 - Slide 25 - Conferência 02.....	167
Figura 360 - Slide 26 - Conferência 02.....	167
Figura 361 - Slide 27 - Conferência 02.....	168
Figura 362 - Contribuição escrita	168
Figura 363 - Contribuição escrita	169
Figura 364 - Contribuição escrita	170
Figura 365 - Contribuição escrita	171
Figura 366 - Contribuição escrita	172
Figura 367 - Contribuição escrita	173
Figura 368 - Contribuição escrita	174
Figura 369 - Contribuição escrita	175
Figura 370 - Contribuição escrita	176
Figura 371 - Contribuição escrita	177
Figura 372 - Contribuição escrita	178
Figura 373 - Contribuição escrita	179
Figura 374 - Contribuição escrita	180
Figura 375 - Contribuição escrita	181
Figura 376 - Contribuição escrita	182
Figura 377 - Contribuição escrita	183
Figura 378 - Contribuição escrita	184
Figura 379 - Contribuição escrita	185
Figura 380 - Contribuição escrita	186
Figura 381 - Contribuição escrita	187
Figura 382 - Contribuição escrita	188
Figura 383 - Contribuição escrita	189
Figura 384 - Contribuição escrita	190
Figura 385 - Contribuição escrita	191
Figura 386 - Contribuição escrita	192
Figura 387 - Ata da Conferência 02 - Parte 01	193
Figura 388 - Ata da Conferência 02 - Parte 02.....	194
Figura 389 - Publicação no Diário Oficial	195
Figura 390 - Convite para a Conferência 03.....	196



Figura 391 - Divulgação no site do município de Fraiburgo	196
Figura 392 - Lista de Presença - Conferência 03 - Parte 01	197
Figura 393 - Lista de Presença - Conferência 03 - Parte 02	197
Figura 394 - Lista de Presença - Conferência 03 - Parte 03	198
Figura 395 - Apresentação da 3ª Conferência	199
Figura 396 - Apresentação da 3ª Conferência	199
Figura 397 - Apresentação da 3ª Conferência	199
Figura 398 - Apresentação da 3ª Conferência	200
Figura 399 - Apresentação da 3ª Conferência	200
Figura 400 - Slide 1 - Conferência 03.....	164
Figura 401 - Slide 2 - Conferência 03.....	164
Figura 402 - Slide 3 - Conferência 03.....	164
Figura 403 - Slide 4 - Conferência 03.....	165
Figura 404 - Slide 5 - Conferência 03.....	165
Figura 405 - Slide 6 - Conferência 03.....	165
Figura 406 - Slide 7 - Conferência 03.....	166
Figura 407 - Slide 8 - Conferência 03.....	166
Figura 408 - Slide 9 - Conferência 03.....	166
Figura 409 - Slide 10 - Conferência 03.....	167
Figura 410 - Slide 11- Conferência 03.....	167
Figura 411 - Slide 12 - Conferência 03.....	167
Figura 412 - Slide 13 - Conferência 03.....	168
Figura 413 - Slide 14 - Conferência 03.....	168
Figura 414 - Slide 15 - Conferência 03.....	168
Figura 415 - Slide 16 - Conferência 03.....	169
Figura 416 - Slide 17 - Conferência 03.....	169
Figura 417 - Slide 18 - Conferência 03.....	169
Figura 418 - Slide 19 - Conferência 03.....	170
Figura 419 - Slide 20 Conferência 03.....	170
Figura 420 - Slide 21 - Conferência 03.....	170
Figura 421 - Slide 22 - Conferência 03.....	171
Figura 422 - Slide 23 - Conferência 03.....	171
Figura 423 - Slide 24 - Conferência 03.....	171
Figura 424 - Slide 25 - Conferência 03.....	172



Figura 425 - Slide 26 - Conferência 03.....	172
Figura 426 - Slide 27 - Conferência 03.....	172
Figura 427 - Slide 28 - Conferência 03.....	173
Figura 428 - Slide 29 - Conferência 03.....	173
Figura 429 - Slide 30 - Conferência 03.....	173
Figura 430 - Slide 31 - Conferência 03.....	174
Figura 431 - Slide 32 - Conferência 03.....	174
Figura 432 - Contribuição escrita	175
Figura 433 - Contribuição escrita	176
Figura 434 - Contribuição escrita	177
Figura 435 - Contribuição escrita	178
Figura 436 - Contribuição escrita	179
Figura 437 - Contribuição escrita	180
Figura 438 - Contribuição escrita	181
Figura 439 - Ata da Conferência 03 - Parte 01	182
Figura 440 - Ata da Conferência 03 - Parte 02.....	183
Figura 441 - Publicação no Diário Oficial	180
Figura 442 - Convite para a Conferência 04.....	181
Figura 443 - Lista de Presença - Conferência 04 - Parte 01	182
Figura 444 - Lista de Presença - Conferência 04 - Parte 02	182
Figura 445 - Lista de Presença - Conferência 04 - Parte 02	183
Figura 446 - Apresentação da 4ª Conferência	184
Figura 447 - Apresentação da 4ª Conferência	184
Figura 448 - Apresentação da 4ª Conferência	184
Figura 449 – Manifestação popular	185
Figura 450 - Manifestação popular.....	185
Figura 451 – Manifestação Popular.....	185
Figura 452 – Manifestação popular	186
Figura 453 - Manifestação popular.....	186
Figura 454 – Manifestação Popular.....	186
Figura 455 - Slide 1 - Conferência 04.....	186
Figura 456 - Slide 2 - Conferência 04.....	186
Figura 457 - Slide 3 - Conferência 04.....	186
Figura 458 - Slide 4 - Conferência 04.....	187



Figura 459 - Slide 5 - Conferência 04.....	187
Figura 460 - Slide 6 - Conferência 04.....	187
Figura 461 - Slide 7 - Conferência 04.....	188
Figura 462 - Slide 8 - Conferência 04.....	188
Figura 463 - Slide 9 - Conferência 04.....	188
Figura 464 - Slide 10 - Conferência 04.....	189
Figura 465 - Slide 11 - Conferência 04.....	189
Figura 466 - Slide 12 - Conferência 04.....	189
Figura 467 - Slide 13 - Conferência 04.....	190
Figura 468 - Slide 14 - Conferência 04.....	190
Figura 469 - Slide 15 - Conferência 04.....	190
Figura 470 - Slide 16 - Conferência 04.....	191
Figura 471 - Slide 17 - Conferência 04.....	191
Figura 472 - Slide 18 - Conferência 04.....	191
Figura 473 - Slide 19 - Conferência 04.....	192
Figura 474 - Slide 20 - Conferência 04.....	192
Figura 475 - Slide 21 - Conferência 04.....	192
Figura 476 - Slide 22 - Conferência 04.....	193
Figura 477 - Slide 23 - Conferência 04.....	193
Figura 478 - Slide 24 - Conferência 04.....	193
Figura 479 - Slide 25 - Conferência 04.....	194
Figura 480 - Slide 26 - Conferência 04.....	194
Figura 481 - Slide 27 - Conferência 04.....	194
Figura 482 - Slide 32 - Conferência 03.....	195
Figura 483 - Contribuição escrita	196
Figura 484 - Contribuição escrita	197
Figura 485 - Contribuição escrita	198
Figura 486 - Contribuição escrita	199
Figura 487 - Contribuição escrita	200
Figura 488 - Contribuição escrita	201
Figura 489 - Contribuição escrita	202
Figura 490 - Contribuição escrita	203
Figura 491 - Contribuição escrita	204
Figura 492 - Contribuição escrita	205



Figura 493 - Ata da Conferência 04 - Parte 1.....	206
Figura 494 - Ata da Conferência 04 - Parte 02.....	207
Figura 495 - Publicação no Diário Oficial	208
Figura 496 - Convite para a Conferência 05.....	209
Figura 497 - Lista de Presença - Conferência 05 - Parte 01	210
Figura 498 - Lista de Presença - Conferência 05 - Parte 02	210
Figura 499 - Apresentação da 5ª Conferência	211
Figura 500 - Apresentação da 5ª Conferência	211
Figura 501 - Apresentação da 5ª Conferência	211
Figura 502 – Apresentação da 5ª Conferência.....	212
Figura 503 - Apresentação da 5ª Conferência	212
Figura 504 – Apresentação da 5ª Conferência.....	212
Figura 505 - Slide 1 - Conferência 05.....	212
Figura 506 - Slide 2 - Conferência 05.....	212
Figura 507 - Slide 3 - Conferência 05.....	212
Figura 508 - Slide 4 - Conferência 05.....	213
Figura 509 - Slide 5 - Conferência 05.....	213
Figura 510 - Slide 6 - Conferência 05.....	213
Figura 511 - Slide 7 - Conferência 05.....	214
Figura 512 - Slide 8 - Conferência 05.....	214
Figura 513 - Slide 9 - Conferência 05.....	214
Figura 514 - Slide 10 - Conferência 05.....	215
Figura 515 - Slide 11- Conferência 05.....	215
Figura 516 - Slide 12 - Conferência 05.....	215
Figura 517 - Slide 13 - Conferência 05.....	216
Figura 518 - Slide 14 - Conferência 05.....	216
Figura 519 - Slide 15 - Conferência 05.....	216
Figura 520 - Slide 16 - Conferência 05.....	217
Figura 521 - Slide 17 - Conferência 05.....	217
Figura 522 - Slide 18 - Conferência 05.....	217
Figura 523 - Slide 19 - Conferência 05.....	218
Figura 524 - Slide 20 Conferência 05.....	218
Figura 525 - Slide 21 - Conferência 05.....	218
Figura 526 - Slide 22 - Conferência 05.....	219



Figura 527 - Slide 23 - Conferência 05.....	219
Figura 528 - Slide 24 - Conferência 05.....	219
Figura 529 - Slide 25 - Conferência 03.....	220
Figura 530 - Slide 26 - Conferência 05.....	220
Figura 531 - Slide 27 - Conferência 05.....	220
Figura 532 - Slide 28 - Conferência 05.....	221
Figura 533 - Slide 29 - Conferência 05.....	221
Figura 534 - Slide 30 - Conferência 05.....	221
Figura 535 - Slide 31 - Conferência 05.....	222
Figura 536 - Slide 32 - Conferência 05.....	222
Figura 537 - Slide 33 - Conferência 05.....	222
Figura 538 - Ata da Conferência 05 - Parte 1.....	223
Figura 539 - Ata da Conferência 05 - Parte 02.....	224
Figura 540 - Ata da Conferência 05 - Parte 03.....	225
Figura 541 - Publicação no Diário Oficial	226
Figura 542 - Convite para a Conferência 06.....	227
Figura 543 - Lista de Presença - Conferência 06	228
Figura 544 - Lista de Presença - Conferência 06	228
Figura 545 - Lista de Presença - Conferência 06	229
Figura 546 - Lista de Presença - Conferência 06	229
Figura 547 - Apresentação da 6ª Conferência	230
Figura 548 - Apresentação da 6ª Conferência	230
Figura 549 - Apresentação da 6ª Conferência	230
Figura 550 – Apresentação da 6ª Conferência.....	231
Figura 551 - Apresentação da 6ª Conferência	231
Figura 552 – Apresentação da 6ª Conferência.....	231
Figura 553 - Slide 1 - Conferência 06.....	232
Figura 554 - Slide 2 - Conferência 06.....	232
Figura 555 - Slide 3 - Conferência 06.....	232
Figura 556 - Slide 4 - Conferência 06.....	233
Figura 557 - Slide 5 - Conferência 06.....	233
Figura 558 - Slide 6 - Conferência 06.....	233
Figura 559 - Slide 7 - Conferência 06.....	234
Figura 560 - Slide 8 - Conferência 06.....	234



Figura 561 - Slide 9 - Conferência 06.....	234
Figura 562 - Slide 10 - Conferência 06.....	235
Figura 563 - Slide 11- Conferência 06.....	235
Figura 564 - Slide 12 - Conferência 05.....	235
Figura 565 - Slide 13 - Conferência 06.....	236
Figura 566 - Slide 14 - Conferência 06.....	236
Figura 567 - Slide 15 - Conferência 06.....	236
Figura 568 - Slide 16 - Conferência 06.....	237
Figura 569 - Slide 17 - Conferência 06.....	237
Figura 570 - Slide 18 - Conferência 06.....	237
Figura 571 - Slide 19 - Conferência 06.....	238
Figura 572 - Slide 20 - Conferência 06.....	238
Figura 573 - Slide 21 - Conferência 06.....	238
Figura 574 - Slide 22 - Conferência 06.....	239
Figura 575 - Slide 23 - Conferência 06.....	239
Figura 576 - Slide 24 - Conferência 06.....	239
Figura 577 - Slide 25 - Conferência 06.....	240
Figura 578 - Slide 26 - Conferência 06.....	240
Figura 579 - Slide 27 - Conferência 06.....	240
Figura 580 - Slide 28 - Conferência 06.....	241
Figura 581 - Slide 29 - Conferência 06.....	241
Figura 582 - Slide 30 - Conferência 06.....	241
Figura 583 - Slide 31 - Conferência 06.....	242
Figura 584 - Slide 32 - Conferência 06.....	242
Figura 585 - Slide 33 - Conferência 06.....	242
Figura 586 - Slide 34 - Conferência 06.....	243
Figura 587 - Slide 35 - Conferência 06.....	243
Figura 588 - Slide 36 - Conferência 06.....	243
Figura 589 - Slide 37 - Conferência 06.....	244
Figura 590 - Ata da Conferência 06 - Parte 1.....	245
Figura 591 - Ata da Conferência 06 - Parte 02.....	246
Figura 592 - Ata da Conferência 06 - Parte 03.....	247
Figura 593 - Ata da Conferência 06 - Parte 04.....	248
Figura 594 - Publicação no Diário Oficial	249



Figura 595 - Convite para a Conferência 07.....	250
Figura 596 - Lista de Presença - Conferência 07 - Parte 01	251
Figura 597 - Lista de Presença - Conferência 07 - Parte 02	251
Figura 598 - Lista de Presença - Conferência 07 - Parte 03	252
Figura 599 - Apresentação da 7ª Conferência	252
Figura 600 - Apresentação da 7ª Conferência	253
Figura 601 - Apresentação da 7ª Conferência	253
Figura 602 – Apresentação da 7ª Conferência.....	254
Figura 603 - Manifestação popular.....	254
Figura 604 – Manifestação Popular.....	254
Figura 605 – Apresentação da 7ª Conferência.....	255
Figura 606 - Manifestação popular.....	255
Figura 607 – Manifestação Popular.....	255
Figura 608 - Slide 1 - Conferência 07.....	339
Figura 609 - Slide 2 - Conferência 07.....	339
Figura 610 - Slide 3 - Conferência 07.....	339
Figura 611 - Slide 4 - Conferência 07.....	340
Figura 612 - Slide 5 - Conferência 07.....	340
Figura 613 - Slide 6 - Conferência 07.....	340
Figura 614 - Slide 7 - Conferência 07.....	341
Figura 615 - Slide 8 - Conferência 07.....	341
Figura 616 - Slide 9 - Conferência 07.....	341
Figura 617 - Slide 10 - Conferência 07.....	342
Figura 618 - Slide 11- Conferência 07.....	342
Figura 619 - Slide 12 - Conferência 07.....	342
Figura 620 - Slide 13 - Conferência 07.....	343
Figura 621 - Slide 14 - Conferência 07.....	343
Figura 622 - Slide 15 - Conferência 07.....	343
Figura 623 - Slide 16 - Conferência 07.....	344
Figura 624 - Slide 17 - Conferência 07.....	344
Figura 625 - Slide 18 - Conferência 07.....	344
Figura 626 - Slide 19 - Conferência 07.....	345
Figura 627 - Slide 20 Conferência 07.....	345
Figura 628 - Slide 21 - Conferência 07.....	345



Figura 629 - Slide 22 - Conferência 07.....	346
Figura 630 - Slide 23 - Conferência 07.....	346
Figura 631 - Slide 24 - Conferência 07.....	346
Figura 632 - Slide 25 - Conferência 07.....	347
Figura 633 - Slide 26 - Conferência 07.....	347
Figura 634 - Slide 27 - Conferência 07.....	347
Figura 635 - Slide 28 - Conferência 07.....	348
Figura 636 - Slide 29 - Conferência 07.....	348
Figura 637 - Slide 30 - Conferência 07.....	348
Figura 638 - Slide 31 - Conferência 07.....	349
Figura 639 - Slide 32 - Conferência 07.....	349
Figura 640 - Slide 33 - Conferência 07.....	349
Figura 641 - Slide 34 - Conferência 07.....	350
Figura 642 - Slide 35 - Conferência 07.....	350
Figura 643 - Slide 36 - Conferência 07.....	350
Figura 644 - Slide 37 - Conferência 07.....	351
Figura 645 - Contribuição escrita	352
Figura 646 - Contribuição escrita	353
Figura 647 - Contribuição escrita	354
Figura 648 - Contribuição escrita	355
Figura 649 - Contribuições sobre o tema Patrimônio Histórico, Cultural, Lazer e Turístico.....	356
Figura 650 - Contribuições sobre o tema Habitação, uso e ocupação do solo.....	357
Figura 651 - Contribuições sobre o tema Meio ambiente e saneamento básico.....	358
Figura 652 - Contribuições sobre o tema Mobilidade Urbana	359
Figura 653 - Ata da Conferência 07 - Parte 1.....	360
Figura 654 - Ata da Conferência 07 - Parte 02.....	361
Figura 655 - Ata da Conferência 07 - Parte 03.....	362



APRESENTAÇÃO

O plano diretor é um instrumento básico da política de planejamento e desenvolvimento urbano, ou seja, seu objetivo é organizar o crescimento e o funcionamento da cidade como um todo, incluindo áreas rurais e urbanas. É uma lei municipal que deve ser discutida com todos os segmentos da população, é a forma de planejar o território, ocupar os espaços e prever a localização das atividades, garantindo melhores condições aos moradores.

O plano diretor conta com algumas etapas, a primeira é a Leitura Técnica da realidade local, a qual conta com indicadores socioeconômicos e análise de dados por uma equipe técnica capacitada e a segunda, a Leitura Comunitária que busca fazer uma leitura da realidade local através da participação popular, ou seja faz com que as pessoas que vivem na cidade olhem para o seu cotidiano de uma forma coletiva. Para que seja efetiva essa etapa deve-se realizar mobilizações, reuniões e materiais informativos de fácil linguagem.

Nesse documento se fará o relato da leitura comunitária, envolvendo três diferentes eventos: Audiência Pública Inicial, Oficina de Capacitação e Conferências Públicas. Cabe destacar, que o intuito do presente relatório é manter a plena transparência no processo de Revisão do Plano Diretor, bem como demonstrar a efetiva participação popular no Planejamento Urbano do município de Fraiburgo.



1 METODOLOGIA

A metodologia apresentada foi elaborada de acordo com os estudos realizados pelos técnicos do CIMCATARINA, incorporado às diversas técnicas utilizadas no planejamento urbanístico das grandes cidades do estado de Santa Catarina.

Busca tornar o processo de revisão mais efetivo e dinâmico visando à participação popular e membros da sociedade civil, respeitando os princípios fundamentais do planejamento integrado: conhecer, compreender, julgar e intervir.



A documentação que segue é a publicação em diário oficial dos decretos que regulamentam o processo participativo de revisão do plano diretor no município de Fraiburgo e nomeiam as comissões que irão fazer parte do processo.



Figura 1 - Regimento Geral - Parte 1

13/03/2018

Decreto 22 2018 de Fraiburgo SC

 
www.LeisMunicipais.com.br

DECRETO Nº 22, DE 26 DE JANEIRO DE 2018.

ESTABELECE O REGIMENTO GERAL DO PROCESSO DE REVISÃO DO PLANO DIRETOR E DA ELABORAÇÃO DO PLANO DE MOBILIDADE URBANA DE FRAIBURGO E DÁ OUTRAS PROVIDÊNCIAS.

A PREFEITA MUNICIPAL DE FRAIBURGO, no uso das atribuições que lhe são conferidas pelo art. 61, inciso VI, da Lei Orgânica Municipal, e

CONSIDERANDO que o Plano Diretor é o instrumento básico da política de desenvolvimento e expansão urbana, sendo parte integrante do processo de planejamento municipal;

CONSIDERANDO a instituição da Política Nacional de Mobilidade Urbana, que tem como prisma o desenvolvimento sustentável das cidades e o bem estar dos cidadãos com foco em modos alternativos de transporte;

CONSIDERANDO que o Poder Executivo Municipal de Fraiburgo está promovendo, o Processo de Revisão do Plano Diretor e da elaboração do Plano de Mobilidade Urbana de Fraiburgo;

CONSIDERANDO a necessidade de se definir de forma sistematizada as atribuições de grupos de trabalho internos e de apoio à Prefeitura Municipal, bem como a necessidade de se definir um regimento geral, prevendo as regras de participação e controle social no aludido Processo de Planejamento Urbano, DECRETA:

Art. 1º Fica estabelecido o Regimento Geral do Processo de Revisão do Plano Diretor e da elaboração do Plano de Mobilidade Urbana de Fraiburgo, na forma dos dispositivos em anexo.

Art. 2º O presente Decreto entrará em vigor na data de sua publicação, revogadas as disposições em contrário.

GABINETE DA PREFEITA.
FRAIBURGO, 26 DE JANEIRO DE 2018.

CLAUDETE GHELLER MATHIAS
Prefeita Municipal

ANDRÉ LUIZ DE OLIVEIRA

<https://leismunicipais.com.br/a/sc/f/fraiburgo/decretor2018/3/22/decreto-n-22-2018-estabelece-o-regimento-geral-do-processo-de-revisao-do-pla...> 1/12

Fonte: Leis Municipais (2018)



Figura 3 - Regimento Geral - Parte 3

13/03/2018	Decreto 22 2018 de Fraiburgo SC
<p>IV - Contribuir para identificar as prioridades da sociedade civil aplicáveis ao planejamento urbano;</p> <p>V - Acompanhar, avaliar e articular projetos, programas e políticas públicas, na revisão do Plano Diretor de Fraiburgo, especialmente verificando limites e possibilidades de articulação com programas e políticas públicas aplicáveis ao planejamento urbano;</p> <p>VI - Buscar a continuidade entre o processo de planejamento e de implementação, de forma a impedir a descaracterização das diretrizes urbanísticas do Município que serão estabelecidas.</p> <p>Art. 3º O processo de elaboração do Plano de Mobilidade Urbana do Município de Fraiburgo tem por objetivo contribuir para o acesso universal à cidade, o fomento e a concretização das condições que contribuam para a efetivação dos princípios, objetivos e diretrizes da política de desenvolvimento urbano, por meio do planejamento e da gestão democrática do Sistema Nacional de Mobilidade Urbana; dentre os objetivos ficam estabelecidos:</p> <p>I - Reduzir as desigualdades e promover a inclusão social;</p> <p>II - Promover o acesso aos serviços básicos e equipamentos sociais;</p> <p>III - Proporcionar melhoria nas condições urbanas da população no que se refere à acessibilidade e à mobilidade;</p> <p>IV - Promover o desenvolvimento sustentável com a mitigação dos custos ambientais e socioeconômicos dos deslocamentos das pessoas e cargas na cidade;</p> <p>V - Consolidar a gestão democrática como instrumento e garantia da construção contínua do aprimoramento da mobilidade urbana.</p> <p style="text-align: center;">Capítulo III DAS ETAPAS DO PROCESSO</p> <p>Art. 4º No âmbito do Poder Executivo municipal, o processo participativo de revisão do Plano Diretor do Município de Fraiburgo será dividido nas seguintes etapas:</p> <p>I - Etapa 1, denominada "Preparação do Processo de Planejamento Participativo";</p> <p>II - Etapa 2, denominada "Leitura e Diagnóstico da Realidade Municipal - Técnica e Comunitária";</p> <p>III - Etapa 3, denominada "Definição dos Eixos Estratégicos e Formulação de Propostas";</p> <p>IV - Etapa 4, denominada "Elaboração e Apresentação da Versão Preliminar da Proposta de Plano Diretor e do Plano de Mobilidade Urbana";</p> <p>V - Etapa 5, denominada "Consulta Pública, Conferência Final e Consolidação do Projeto de Lei do Plano Diretor e do Plano de Mobilidade Urbana".</p> <p>§ 1º A Etapa 1 compõe-se de providências iniciais de sensibilização, mobilização e capacitação dos agentes públicos e privados que constroem e utilizam o território do Município, através das seguintes ações:</p>	
<p>https://leismunicipais.com.br/a/sc/f/fraiburgo/decretor2018/3/22/decreto-n-22-2018-estabelece-o-regimento-geral-do-processo-de-revisao-do-pla... 3/12</p>	

Fonte: Leis Municipais (2018)



Figura 4 - Regimento Geral - Parte 4

13/03/2018	Decreto 22 2018 de Fraiburgo SC
<p>I - Instituição, definição de atribuições e nomeação de integrantes titulares e suplentes, por ato da Prefeitura municipal:</p> <p>a) Do Grupo Técnico de Apoio (GTA); b) Do Grupo de Trabalho Municipal (GTM); c) Do Colegiado de Representação Popular (CRP).</p> <p>II - Divisão territorial e estabelecimento do calendário de eventos, voltados ao processo;</p> <p>III - Comunicação com os órgãos de imprensa local, para fins de colaboração na divulgação do processo de revisão do Plano Diretor e de elaboração do Plano de Mobilidade Urbana;</p> <p>IV - Intercâmbio com os demais órgãos públicos das esferas estaduais e federais, inclusive empresas concessionárias, permissionárias e prestadoras de serviços públicos, visando à colaboração destes no processo de revisão do Plano Diretor e de elaboração do Plano de Mobilidade Urbana;</p> <p>V - Realização de audiência pública para instaurar oficialmente e tornar público o processo participativo de revisão do Plano Diretor e da elaboração do Plano de Mobilidade Urbana.</p> <p>§ 2º A Etapa 2 constitui na elaboração do diagnóstico, da realidade do Município de Fraiburgo, com base na leitura técnica pelos profissionais responsáveis, pelo desenvolvimento da revisão do Plano Diretor e da elaboração do Plano de Mobilidade Urbana, e pela comunidade. Compreende em uma análise e avaliação do Plano Diretor vigente, e da composição de pontos negativos e potencialidades da cidade. Este documento compõe-se de levantamento, sistematização e avaliação de dados e informações, sendo considerado:</p> <p>I - Fatores condicionantes da Mobilidade Urbana;</p> <p>II - Condicionantes Ambientais;</p> <p>III - Infraestrutura Urbana;</p> <p>IV - Projeções Populacionais;</p> <p>V - Características gerais da Zona Urbana e Rural;</p> <p>VI - Morfologia Urbana;</p> <p>VII - Levantamento de Uso e Ocupação do Solo;</p> <p>VIII - Características histórico-culturais;</p> <p>IX - Consolidação da realidade municipal, através de Relatório, resultante da união das leituras técnica e comunitária;</p> <p>X - Realização das Oficinas Estratégicas, capacitando os membros do Colegiado de Representação Popular para sua atuação no processo de revisão do Plano Diretor e da elaboração do Plano de Mobilidade Urbana;</p> <p>XI - Estruturação e revisão de propostas decorrentes das oficinas, especialmente os conteúdos que embasarão o Macrozoneamento;</p>	
<p>https://leismunicipais.com.br/a/sc/f/fraiburgo/decreto/2018/3/22/decreto-n-22-2018-estabelece-o-regimento-geral-do-processo-de-revisao-do-pla... 4/12</p>	

Fonte: Leis Municipais (2018)



Figura 5 - Regimento Geral - Parte 5

13/03/2018	Decreto 22 2018 de Fraiburgo SC
<p>XII - Definição das regras para a instituição e funcionamento do sistema de acompanhamento e controle do Plano Diretor e do Plano de Mobilidade Urbana de Fraiburgo.</p> <p>§ 3º A Etapa 3 definirá as bases para a formulação dos objetivos, diretrizes e eixos estratégicos do desenvolvimento municipal e da expansão urbana, através das seguintes ações:</p> <p>I - Construção de Cenários, estudos e propostas;</p> <p>II - Elaboração de Mapas Temáticos;</p> <p>III - Elaboração da Proposta do Projeto de Lei.</p> <p>§ 4º A Etapa 4 consolidará, apresentará e disponibilizará a versão preliminar do anteprojeto de lei complementar do Plano Diretor e do Plano de Mobilidade Urbana, através das seguintes ações:</p> <p>I - Definição do conteúdo mínimo do Plano Diretor e do Plano de Mobilidade Urbana, na forma estabelecida pelo Estatuto da Cidade e seguindo orientações das resoluções aplicáveis, emitidas pelo Conselho Nacional das Cidades, ou CONCIDADES;</p> <p>II - Elaboração da versão preliminar do anteprojeto de lei complementar, a partir do conteúdo mínimo definido e das bases estabelecidas na Etapa 2 e 3;</p> <p>III - Definição das regras da consulta pública, a serem validadas pelo Município de Fraiburgo, sobre a versão preliminar do anteprojeto de lei complementar;</p> <p>IV - Apresentação, em audiência pública, do anteprojeto de lei complementar e das regras da consulta pública.</p> <p>§ 5º A Etapa 5 consiste na elaboração da versão final do anteprojeto de Lei Complementar do Plano Diretor e do Plano de Mobilidade Urbana, através das seguintes ações:</p> <p>I - Início da consulta pública, que deverá observar o prazo estabelecido nas regras referidas no inciso III do parágrafo quarto deste artigo;</p> <p>II - Sistematização, análise e validação das sugestões recebidas durante a consulta pública;</p> <p>III - Realização de uma Audiência Pública para abertura oficial e apresentação das regras da Audiência Pública Final;</p> <p>IV - Realização da Audiência Pública Final para deliberação sobre as sugestões validadas;</p> <p>V - Consolidação do projeto de lei complementar do Plano Diretor e do Plano de Mobilidade Urbana, com base nas deliberações da Audiência Pública Final;</p> <p>VI - Encaminhamento à Prefeita Municipal, para ato contínuo, submissão à tramitação legislativa.</p> <p style="text-align: center;">Capítulo IV DAS RESPONSABILIDADES DO PODER EXECUTIVO MUNICIPAL</p> <p>https://leismunicipais.com.br/a/sc/f/fraiburgo/decreto2018/3/22/decreto-n-22-2018-estabelece-o-regimento-geral-do-processo-de-revisao-do-pla... 5/12</p>	

Fonte: Leis Municipais (2018)



Figura 6 - Regimento Geral - Parte 6

13/03/2018 Decreto 22 2018 de Fraiburgo SC

Art. 3º O Poder Executivo Municipal garantirá a participação da população, a plena realização dos trabalhos necessários ao processo, a ampla publicidade e o acesso às informações, na forma dos incisos I a III do § 4º do art. 40 e do art. 43 do Estatuto da Cidade, e de acordo com as recomendações do Conselho das Cidades do Ministério das Cidades, em especial a Resolução nº 25, de 18 de março de 2005.

Parágrafo único. O Poder Executivo municipal nomeará o Grupo Técnico de Apoio (GTA).

Art. 6º O Grupo Técnico de Apoio garantirá a disponibilização de dados e informações ao CIMCATARINA ao Colegiado de Representação Popular e a qualquer interessado.

§ 1º O Grupo Técnico de Apoio é composto por 9 (nove) integrantes.

§ 2º Cada integrante do Grupo de Técnico de Apoio deverá indicar um respectivo suplente nas suas ausências e impedimentos.

§ 3º O Grupo Técnico de Apoio se extinguirá após a entrada em vigor da nova lei do Plano Diretor e do Plano de Mobilidade Urbana.

Art. 7º São atribuições do Grupo Técnico de Apoio:

- I - Acompanhar e supervisionar todas as etapas do processo, de responsabilidade do Poder Executivo Municipal, incluindo-se a participação nos eventos, reuniões, oficinas, conferência, audiências públicas, e demais atividades pertinentes ao processo;
- II - Coletar, repassar e promover todos os atos necessários o acesso às informações relacionadas ao planejamento urbano e territorial acessíveis ao município, para a equipe técnica do Consórcio Intermunicipal Catarinense - CIMCATARINA;
- III - Supervisionar a compatibilização da leitura técnica com a leitura comunitária ao longo de todo o processo;
- IV - Elaborar respostas oficiais, pareceres e recomendações técnicas de acordo com as atribuições profissionais e cargos e funções de seus integrantes;
- V - Organizar e manter atualizado um cadastro para contato com as organizações e associações representativas dos vários segmentos da sociedade civil interessados no processo;
- VI - Realizar todos os atos internos e externos necessários ao levantamento de informações junto aos órgãos públicos, especialmente as empresas concessionárias;
- VII - Redigir e fazer publicar convocações e editais necessários ao processo;
- VIII - Garantir a entrega de convites e convocações, bem como manter e organizar os avisos de recebimento;
- IX - Promover a divulgação das reuniões, eventos, audiências, oficinas, consultas públicas e conferência pertinentes ao processo;
- X - Apoiar administrativa e operacionalmente a execução das reuniões, eventos, conferência, oficinas,

<https://leismunicipais.com.br/a/sc/f/fraiburgo/decretor2018/3/22/decreto-n-22-2018-estabelece-o-regimento-geral-do-processo-de-revisao-do-pla...> 6/12

Fonte: Leis Municipais (2018)



Figura 7 - Regimento Geral - Parte 7

13/03/2018	Decreto 22 2018 de Fraiburgo SC
<p>consultas públicas e audiências pertinentes ao processo;</p> <p>XI - Providenciar e garantir o devido registro do processo através de filmagens, gravações de áudio e fotografias, bem como, lavrar ata da Audiência Pública Inicial, das Conferências Públicas e da Audiência Pública Final;</p> <p>XII - Convocar, participar e coordenar as reuniões e ações do Grupo de Trabalho Municipal;</p> <p>XIII - Definir a divisão territorial preliminar do Município em áreas para a realização de eventos comunitários;</p> <p>XIV - Estabelecer contato e troca de informações com os demais órgãos públicos das esferas estaduais e federais, inclusive empresas concessionárias, permissionárias e prestadoras de serviços públicos, visando à colaboração destes no processo de revisão do Plano Diretor e da elaboração do Plano de Mobilidade Urbana;</p> <p>XV - Prestar apoio ao Executivo e Legislativo Municipal e a qualquer outro órgão público, de forma a poder esclarecer quaisquer questões relacionadas ao processo de revisão do Plano Diretor e de elaboração do Plano de Mobilidade Urbana, para tanto acompanhando os atos da Administração Pública e a tramitação legislativa;</p> <p>XVI - Auxiliar a chefe do Poder Executivo Municipal na resposta e no encaminhamento das demandas dos munícipes no tocante às reivindicações que não forem referentes ao processo de revisão do Plano Diretor e da elaboração do Plano de Mobilidade Urbana.</p> <p>Art. 8º O Grupo de Trabalho Municipal (GTM) será formado por representantes das Secretarias, Autarquias e Fundações do Município de Fraiburgo, e possui o objetivo de facilitar o levantamento de dados e informações para serem remetidos ao Grupo Técnico de Apoio.</p> <p>§ 1º O Grupo de Trabalho Municipal possui 11 (onze) membros integrantes.</p> <p>§ 2º Cada integrante do Grupo de Trabalho Municipal deverá indicar um respectivo suplente nas suas ausências e impedimentos.</p> <p>§ 3º O Grupo de Trabalho Municipal se extinguirá após a entrada em vigor da nova lei do Plano Diretor e do Plano de Mobilidade Urbana.</p> <p>Art. 9º São atribuições do Grupo de Trabalho Municipal:</p> <p>I - Atender às convocações demandas do Grupo Técnico de Apoio, relacionadas ao processo;</p> <p>II - Apoiar administrativa e operacionalmente as ações demandadas pelo Grupo Técnico de Apoio;</p> <p>III - Participar das reuniões convocadas pelo Grupo Técnico de Apoio;</p> <p>IV - Representar o Poder Executivo Municipal no Colegiado de Representação Popular, juntamente com o Grupo Técnico de Apoio;</p> <p>V - Coletar e repassar os dados e informações solicitadas para o processo, especialmente estudos, levantamentos, projetos, cadastros e mapeamentos;</p>	
<p>https://leismunicipais.com.br/a/sc/f/fraiburgo/decretor2018/3/22/decreto-n-22-2018-estabelece-o-regimento-geral-do-processo-de-revisao-do-pla... 7/12</p>	

Fonte: Leis Municipais (2018)



Figura 8 - Regimento Geral - Parte 8

13/03/2018	Decreto 22 2018 de Fraiburgo SC
<p>VI - Prestar esclarecimentos, elaborar respostas oficiais, pareceres e recomendações técnicas de acordo com as respectivas atribuições profissionais, cargos e funções;</p> <p>VII - Auxiliar na articulação das diversas políticas públicas executadas e por executar, relacionadas ao processo.</p>	
<p style="text-align: center;">Capítulo V DA PARTICIPAÇÃO E CONTROLE SOCIAL</p>	
<p>Art. 10 Fica assegurada a participação da sociedade civil em todas as etapas do processo de revisão do Plano Diretor e da elaboração do Plano de Mobilidade Urbana, mediante os seguintes instrumentos de gestão democrática e participação social:</p>	
<p>I - Colegiado de Representação Popular;</p>	
<p>II - Eventos:</p>	
<p>a) Municipais;</p>	
<p>b) Comunitários ou Territoriais;</p>	
<p>c) Setoriais ou por Segmentos Sociais;</p>	
<p>III - Audiência Pública Inicial;</p>	
<p>IV - Conferências Públicas;</p>	
<p>V - Oficinas Estratégicas;</p>	
<p>VI - Consulta Pública;</p>	
<p>VII - Audiência Pública Final do Plano Diretor e do Plano de Mobilidade Urbana.</p>	
<p>§ 1º Será garantido o respeito à diversidade, especificamente pela realização de debates por segmentos sociais, por temas e por divisões territoriais, bem como, pela alternância dos locais de discussão.</p>	
<p>§ 2º Será garantido, a qualquer interessado, o amplo acesso aos documentos e informações especialmente por meio da:</p>	
<p>I - Ampla comunicação pública, em linguagem acessível, através dos meios de comunicação sociais disponíveis;</p>	
<p>II - Ciência do cronograma e dos locais das reuniões, da apresentação dos estudos e propostas sobre o Plano Diretor e sobre o Plano de Mobilidade Urbana, com antecedência de, no mínimo, 15 (quinze) dias;</p>	
<p>III - Publicação e divulgação dos resultados dos debates e das propostas adotadas nas diversas etapas do processo.</p>	
<p>§ 3º Poderão ser criados ambientes virtuais de interação social, em especial por meio da internet, cuja metodologia e prazo de duração serão validados pelo Grupo Técnico de Apoio.</p>	
<p>https://leismunicipais.com.br/a/sc/f/fraiburgo/decretor2018/3/22/decreto-n-22-2018-estabelece-o-regimento-geral-do-processo-de-revisao-do-pla... 8/12</p>	

Fonte: Leis Municipais (2018)



Figura 10 - Regimento Geral - Parte 10

13/03/2018	Decreto 22 2018 de Fraiburgo SC
<p>elaboração do Plano de Mobilidade Urbana;</p> <p>II - Apresentar os resultados e produtos da leitura da realidade municipal referida nesta norma;</p> <p>III - Apresentar as regras da consulta pública e da Audiência Pública Final;</p> <p>IV - Apresentar a versão preliminar de anteprojeto de lei complementar do Plano Diretor e do Plano de Mobilidade Urbana;</p> <p>V - Submeter à aprovação pelos membros do Conselho de Desenvolvimento Municipal as eventuais emendas à versão preliminar do anteprojeto de lei complementar do Plano Diretor e do Plano de Mobilidade Urbana.</p> <p>§ 2º Os eventos comunitários ou territoriais terão como objetivos a realização do levantamento preliminar, de caráter consultivo, do ponto de vista das comunidades sobre questões relativas às suas respectivas realidades locais e ao Município como um todo.</p> <p style="text-align: center;">Seção III Das Conferências Públicas</p> <p>Art. 34 No processo de revisão do Plano Diretor e da elaboração do Plano de Mobilidade Urbana, as Conferências Públicas fundam-se no inciso I do parágrafo quarto do art. 40 do Estatuto da Cidade, e tem por objetivo informar, colher subsídios, debater, rever e analisar o conteúdo do Plano Diretor e do Plano de Mobilidade Urbana, e atender aos seguintes requisitos:</p> <p>I - Regulação por meio de regimento, elaborado em estrita observância à presente norma e validado pelo Município de Fraiburgo;</p> <p>II - Convocação por edital e anúncio pela imprensa local;</p> <p>III - Realização em locais e horários acessíveis à maioria da população;</p> <p>IV - Serem dirigidas pelo Poder Público municipal, que garantirá a exposição, pela equipe técnica do CIMCATARINA, sobre os temas que serão abordados e abrirá as discussões aos presentes;</p> <p>V - Garantia da participação de todos os cidadãos e cidadãs, independentemente de comprovação de residência ou qualquer outra condição;</p> <p>VI - Garantia de registro de presença dos participantes, através de ficha de inscrição individual;</p> <p>VII - Garantia de registro em vídeo e áudio para subsidiar a lavratura da respectiva ata, cujos conteúdos deverão ser apensados ao projeto de lei complementar do Plano Diretor e do Plano de Mobilidade Urbana, compondo memorial do processo, inclusive na sua tramitação legislativa.</p> <p style="text-align: center;">Seção IV Das Oficinas Estratégicas</p> <p>Art. 35 As Oficinas Estratégicas são eventos consultivos e deliberativos direcionados aos integrantes do Grupo Técnico de Apoio, Grupo de Trabalho Municipal e Colegiado de Representação Popular, bem como a</p> <p>https://eismunicipais.com.br/a/sc/fraiburgo/decretor2018/3/22/decreto-n-22-2018-estabelece-o-regimento-geral-do-processo-de-revisao-do-pl... 10/12</p>	

Fonte: Leis Municipais (2018)



Figura 11 - Regimento Geral - Parte 11



13/03/2018	Decreto 22 2018 de Fraiburgo SC
<p>toda a população, tendo por objetivos:</p> <p>I - A elaboração da visão estratégica, dos eixos estratégicos e de propostas para ações que deverão compor o Plano Diretor e garantir sua efetiva implementação;</p> <p>II - A definição das bases para elaboração do macrozoneamento do Município;</p> <p>III - Definição de regras para a instituição do sistema de acompanhamento e controle, inclusive o Conselho da Cidade e o Conselho de Mobilidade Urbana, consoante art. 42, III, do Estatuto da Cidade.</p>	
<p style="text-align: center;">Seção V Da Consulta Pública</p>	
<p>Art. 16 A Consulta Pública constitui mecanismo participativo, de caráter consultivo, com prazo definido e aberta a qualquer interessado.</p> <p>§ 1º A Consulta Pública tem por objetivo receber contribuições por escrito da sociedade civil sobre a versão preliminar do anteprojeto de lei complementar do Plano Diretor e do Plano de Mobilidade Urbana, ou aspecto específico no processo de revisão, devendo observar, no mínimo, os seguintes requisitos mínimos:</p> <p>I - Divulgação ampla e prévia do documento convocatório, especificando seu objeto, regras e o prazo de realização;</p> <p>II - Disponibilização prévia, a qualquer interessado:</p> <p>a) Dos documentos que serão objeto da consulta, em linguagem simples e objetiva;</p> <p>b) Dos estudos e do material técnico utilizado como fundamento para a versão preliminar do anteprojeto;</p> <p>III - Sistematização das contribuições recebidas;</p> <p>IV - Publicidade de seus resultados;</p> <p>V - Compromisso de resposta às propostas recebidas.</p> <p>§ 2º A Consulta Pública será regida por regras próprias, que deverão estar de acordo com os requisitos mínimos previstos no parágrafo primeiro deste artigo e serem previamente aprovadas pelo Município de Fraiburgo.</p>	
<p style="text-align: center;">Seção VI Da Audiência Pública Final do Plano Diretor Participativo</p>	
<p>Art. 17 A Audiência Pública final do Plano Diretor e do Plano de Mobilidade Urbana é o evento que tem como objetivo a aprovação de eventuais emendas à versão preliminar do anteprojeto de lei complementar do Plano Diretor e do Plano de Mobilidade Urbana.</p> <p>§ 1º A Audiência Pública Final será regida por regras próprias, previamente estipuladas.</p> <p>§ 2º A Audiência Pública Final é evento público e aberto a qualquer interessado.</p>	
<p>https://leismunicipais.com.br/a/sc/f/fraiburgo/decretor2018/3/22/decreto-n-22-2018-estabelece-o-regimento-geral-do-processo-de-revisao-do-pl... 11/12</p>	

Fonte: Leis Municipais (2018)



Figura 13 - Regimento interno das Conferências Públicas - Parte 1

13/03/2018 Decreto 23 2018 de Fraiburgo SC

 
www.LeisMunicipais.com.br

DECRETO Nº 23, DE 26 DE JANEIRO DE 2018.

ESTABELECE O REGIMENTO INTERNO DAS CONFERÊNCIAS PÚBLICAS REGIONAIS DE REVISÃO DO PLANO DIRETOR E DA ELABORAÇÃO DO PLANO DE MOBILIDADE URBANA DE FRAIBURGO E DÁ OUTRAS PROVIDÊNCIAS.

A PREFEITA MUNICIPAL DE FRAIBURGO, no uso das atribuições que lhe são conferidas pelo art. 61, inciso VI, da Lei Orgânica Municipal, e

CONSIDERANDO que o Plano Diretor é o instrumento básico da política de desenvolvimento e expansão urbana, sendo parte integrante do processo de planejamento municipal;

CONSIDERANDO a instituição da Política Nacional de Mobilidade Urbana, que tem como prisma o desenvolvimento sustentável das cidades e o bem estar dos cidadãos com foco em modos alternativos de transporte;

CONSIDERANDO que o Poder Executivo Municipal de Fraiburgo está promovendo, o Processo de Revisão do Plano Diretor e da elaboração do Plano de Mobilidade Urbana de Fraiburgo;

CONSIDERANDO a necessidade de se definir de forma sistematizada as atribuições de grupos de trabalho internos e de apoio à Prefeitura Municipal, bem como a necessidade de se definir um regimento das Conferências, prevendo as regras de participação e controle social no aludido Processo de Planejamento Urbano, DECRETA:

Art. 1º Fica estabelecido o Regimento Interno Das Conferências Públicas Regionais de Revisão do Plano Diretor e da elaboração do Plano de Mobilidade Urbana de Fraiburgo, na forma dos dispositivos em anexo.

Art. 2º O presente Decreto entrará em vigor na data de sua publicação.

GABINETE DA PREFEITA,
FRAIBURGO, 26 DE JANEIRO DE 2018.

CLAUDETE GHELLER MATHIAS
Prefeita Municipal

ANDRÉ LUIZ DE OLIVEIRA

<https://leismunicipais.com.br/a/sc/f/fraiburgo/decretor2018/3/23/decreto-n-23-2018-estabelece-o-regimento-interno-das-conferencias-publicas-regi...> 1/5

Fonte: Leis Municipais (2018)



Figura 14 - Regimento interno das Conferências Públicas - Parte 2

13/03/2018 Decreto 23.2018 de Fraiburgo SC

Secretário de Administração, Planejamento e Inovação

Este texto não substitui o publicado no DOM de 30.01.2018 - Edição nº 2442

REGIMENTO INTERNO DAS CONFERÊNCIAS PÚBLICAS REGIONAIS

As Conferências Públicas Regionais possuem caráter consultivo e não vinculante e tem por finalidade informar, dirimir dúvidas, bem como, obter dados, subsídios, informações, sugestões, críticas e propostas sobre a Revisão do Plano Diretor e da elaboração do Plano de Mobilidade Urbana do Município de Fraiburgo, com recorte espacial na respectiva Região ora em análise, com vistas a democratizar, conferir transparência e assegurar a participação popular na Revisão do Plano Diretor e da elaboração do Plano de Mobilidade Urbana.

DAS DISPOSIÇÕES PRELIMINARES

Art. 1º As Conferências Públicas Regional, doravante denominada CPR, será aberta a todos que queiram participar, não havendo qualquer tipo de restrição.

Art. 2º Os espaços a serem realizadas as CPRs serão definidos pelo Município de Fraiburgo.

Art. 3º A responsabilidade pela locação/reserva do espaço selecionado pelo Município de Fraiburgo para realização das CPRs.

Art. 4º O local deverá ser dotado de estrutura adequada de acomodações aos participantes e organizadores, bem como, equipado com estruturas de som e imagem, de modo a proporcionar condições adequadas de exposição, participação e gravação dos fatos ocorridos, respeitando as normas de acessibilidade universal.

Art. 5º A divulgação da CPR será de responsabilidade da PMF e deverá ocorrer de acordo com o Plano de Mobilização e Divulgação aprovado.

DA CONDUÇÃO DA CONFERÊNCIA PÚBLICA REGIONAL

Art. 6º O público presente deverá assinar lista de presença, que ficará disponível durante toda a CPR em local acessível. Esta lista deverá conter:

- a) Nome legível;
- b) Nº do documento de identificação;
- c) Instituição ou Bairro que representa (se for o caso);
- d) Telefone;
- e) Assinatura.

Art. 7º A coordenação dos trabalhos será feita pelo Consórcio CIMCATARINA ou quem este indicar.

Art. 8º São prerrogativas do Coordenador (a) da CPR:

- a) Designar um ou mais secretários (as) para assisti-lo;
- b) Realizar a apresentação de objetivos e regras de funcionamento da CPR, ordenando o curso dos debates;
- c) Indicar os expositores;

<https://leismunicipais.com.br/a/sc/f/fraiburgo/decreto2018/3/23/decreto-n-23-2018-estabelece-o-regimento-interno-das-conferencias-publicas-regi...> 2/5

Fonte: Leis Municipais (2018)



Figura 15 - Regimento interno das Conferências Públicas - Parte 3

13/03/2018 Decreto 23 2018 de Fraiburgo SC

d) Orientar sobre a pertinência das intervenções orais;
e) Orientar sobre a pertinência das questões formuladas;
f) Dispor sobre a interrupção, suspensão, prorrogação ou postergação da CPR, em caso sua reabertura ou continuação, quando o repute conveniente, de ofício ou a pedido de algum participante.

Art. 9º São atribuições do(s) Secretário(s) (as):

a) Inscrever os participantes, de acordo com a ordem das solicitações;
b) Controlar o tempo das intervenções orais;
c) Registrar o conteúdo das intervenções;
d) Sistematizar as informações;
e) Elaborar a ata da Sessão;
f) Encaminhar a documentação produzida na CPR ao CIMCATARINA para a guarda da mesma.

DOS PARTICIPANTES

Art. 10 Será considerado participante da CPR qualquer cidadão ou cidadã presente, sem distinção de qualquer natureza, interessados em contribuir com o processo de discussão no âmbito da CPR.

Art. 11 São direitos dos participantes:

a) Manifestar livremente suas opiniões sobre as questões tratadas no âmbito da CPR, respeitando as disposições previstas neste Regimento;
b) Debater as questões tratadas no âmbito da CPR;
c) Fazer propostas e sugerir alterações sobre o objeto da discussão.

Art. 12 São deveres dos participantes:

a) Respeitar o regimento desta CPR;
b) Respeitar o tempo estabelecido para intervenção e a ordem de inscrição;
c) Tratar com respeito e civilidade os participantes da CPR e seus organizadores.

DA REALIZAÇÃO DAS CONFERÊNCIAS REGIONAIS

Art. 13 O tempo de duração da CPR será de até 02 (duas) horas, com início às 19:00 horas e término às 21:00 horas. Caso este tempo seja insuficiente, a sessão poderá ser prorrogada por um prazo não superior a 30 (trinta) minutos.

Art. 14 A CPR terá a seguinte ordem:

a) 19:00 horas - Abertura, com apresentação dos objetivos e regras de funcionamento da CPR;
b) 19:10 horas - Exposição, por parte do CIMCATARINA, da importância da Revisão do Plano Diretor e da elaboração do Plano de Mobilidade Urbana de Fraiburgo, e deliberações sobre o recorte espacial na respectiva Região ora em análise e demais materiais de base pertinentes;
c) 19:40 horas - Manifestação (facultativa) da representação das Associações dos Bairros;
d) 20:10 horas - Intervalo para inscrição de participantes na manifestação pública;
e) 20:20 horas - Debate e manifestação pública;
f) 21:00 horas - Encerramento.

<https://leismunicipais.com.br/a/sc/f/fraiburgo/decretor2018/3/23/decreto-n-23-2018-estabelece-o-regimento-interno-das-conferencias-publicas-regi...> 3/5

Fonte: Leis Municipais (2018)



Figura 16 - Regimento Interno das Conferências - Parte 4

13/03/2018 Decreto 23 2018 de Freiburg SC

Art. 15 Na abertura da CPR a direção da mesa procederá a esclarecimentos quanto aos objetivos da mesma e as regras gerais segundo as quais se processarão os trabalhos.

Art. 16 Após a abertura, a direção da mesa passará a palavra aos expositores.

Art. 17 A CPR será suspensa pela direção da mesa, por um intervalo de 10 (dez) minutos, para que os interessados em participar do debate possam se inscrever através da ficha de inscrição.

Art. 18 É condição indispensável para a participação nos debates e manifestação pública o preenchimento prévio da ficha de inscrição, que será disponibilizada com antecedência, sendo que a ordem de inscrição determinará a sequência dos debatedores. As fichas serão numeradas no ato da entrega à mesa.

Art. 19 A ficha de inscrição deverá conter os seguintes tópicos:

- a) Instruções gerais;
- b) Identificação do proponente (Nome, CPF, Endereço, Telefone, E-mail, Residente no Município: sim ou não, Entidade que representa - se for o caso);
- c) Tipo de proposta (esclarecimento, alteração, inclusão ou exclusão);
- d) Justificativa da proposta;
- e) indicação de anexação de documentos (se for o caso);
- f) indicação se a participação será oral, lida pela mesa, ou mera entrega de proposta.

Art. 20 Durante a CPR, técnicos do CIMCATARINA ficarão à disposição dos participantes para auxiliar na formulação dos questionamentos e preenchimento da ficha de inscrição, caso seja necessário;

Art. 21 As inscrições poderão ser realizadas a partir da abertura da CPR e serão encerradas às 20:20 horas. Após este horário, apenas serão aceitas entregas de formulários para posterior análise e retorno do CIMCATARINA.

Art. 22 Na retomada da CPR, serão iniciados os debates, de acordo com o que segue:

I - Indicação de encaminhamentos das propostas apresentadas pelos representantes das Associações de Bairros, por meio de manifestação;

- a) A mesa fará a leitura da sistematização das propostas apresentadas pelos Bairros, conforme documento entregue ao CIMCATARINA pelo representante dos Bairros, com no mínimo 05 dias de antecedência;
- b) A plenária fará a indicação de encaminhamento por aclamação, sendo a análise qualitativa (alta, média ou baixa adesão), a análise deverá ser manifestada no momento da exposição pelo coordenador dos trabalhos e registrada em ata.

II - Abertura da palavra para a plenária em geral:

- a) O uso da palavra será por ordem de inscrição, para aqueles que optarem por exposição oral ou leitura pela mesa.
- b) Cada participante terá o prazo de 02 (dois) minutos para a manifestação;
- c) Os esclarecimentos e/ou respostas, quando solicitados, deverão ter duração máxima de 02 (dois) minutos.
- d) O participante inscrito não poderá ceder o seu tempo para somar, ou mesmo, transferi-lo para outra pessoa;
- e) Somente será permitida a repetição do uso da palavra, após o esgotamento da lista de inscrições, desde

<https://leismunicipais.com.br/a/sc/f/freiburgo/decretor2018/3/23/decreto-n-23-2018-estabelece-o-regimento-interno-das-conferencias-publicas-regi...> 4/5



Fonte: Leis Municipais (2018)



Figura 18 - Nomeação do Grupo Técnico de Apoio

13/03/2018

Decreto 26 2018 de Fraiburgo SC

 
www.LeisMunicipais.com.br

DECRETO Nº 26, DE 01 DE FEVEREIRO DE 2018.

NOMEIA O GRUPO TÉCNICO DE APOIO PARA ATUAR NO PROCESSO DE REVISÃO DO PLANO DIRETOR E DA ELABORAÇÃO DO PLANO DE MOBILIDADE URBANA DO MUNICÍPIO DE FRAIBURGO E DÁ OUTRAS PROVIDÊNCIAS.

A PREFEITA MUNICIPAL DE FRAIBURGO, no uso das atribuições que lhe são conferidas pelo art. 61, inciso VI, da Lei Orgânica Municipal, e

CONSIDERANDO o que dispõe o Parágrafo Único do Art. 4º, e o Art. 5º do Decreto nº 22/2018, que estabelece o Regimento Geral do Processo de Revisão do Plano Diretor Participativo e da elaboração do Plano de Mobilidade Urbana de Fraiburgo;

CONSIDERANDO o que o Plano Diretor é o instrumento básico da política de desenvolvimento e de expansão urbana, sendo parte integrante do processo de planejamento municipal;

CONSIDERANDO a instituição da Política Nacional de Mobilidade Urbana, que tem como prisma o desenvolvimento sustentável das cidades e o bem estar dos cidadãos com foco em modos alternativos de transporte;

CONSIDERANDO a necessidade de atualização do Plano Diretor do Município e da elaboração do Plano de Mobilidade Urbana, para a sua adequação às diretrizes gerais da política de desenvolvimento urbano estabelecidas pela Constituição Federal art. 182 e 183, Lei Federal nº 10.257, de 10 de julho de 2001, denominada Estatuto da Cidade, em conformidade com a Lei Federal nº 12.587, de 03 de janeiro de 2012, denominada Política Nacional de Mobilidade Urbana, e observando as Resoluções do Conselho Nacional das Cidades - Ministério das Cidades (nº 13, de 2004; nº 25, de 2005; nº 34, de 2005, nº 22, de 2006 e nº 83, de 2009), dentre outras normas;

CONSIDERANDO que o Estatuto da Cidade também prevê a necessidade de elaboração de lei que vise instrumentalizar a política de desenvolvimento urbano, sendo a este, necessário a sua revisão a cada 10 (dez) anos, nos termos do art. 40, § 3º.

CONSIDERANDO que Revisão do Plano Diretor Lei 097/2008 é a grande oportunidade de ampliar a participação social nas discussões de políticas públicas, elaboração e implementação das ações do Poder Público visando a melhoria ambiental e da qualidade de vida da população, DECRETA:

<https://leismunicipais.com.br/a/sc/f/fraiburgo/decretor2018/3/26/decreto-n-26-2018-nomeia-o-grupo-tecnico-de-apolo-para-atuar-no-processo-de-r...> 1/2



Fonte: Leis Municipais (2018)



Figura 20 - Nomeação do Grupo de Trabalho Municipal – Parte 1

13/03/2018

Decreto 27 2018 de Fraiburgo SC

 
www.LeisMunicipais.com.br

DECRETO Nº 27, DE 01 DE FEVEREIRO DE 2018.

NOMEIA O GRUPO DE TRABALHO MUNICIPAL PARA ATUAR NO PROCESSO DE REVISÃO DO PLANO DIRETOR E DA ELABORAÇÃO DO PLANO DE MOBILIDADE URBANA DO MUNICÍPIO DE FRAIBURGO E DÁ OUTRAS PROVIDÊNCIAS.

A PREFEITA MUNICIPAL DE FRAIBURGO, no uso das atribuições que lhe são conferidas pelo art. 61, inciso VI, da Lei Orgânica Municipal, e

CONSIDERANDO o que dispõe o Parágrafo Único do Art. 4º, e o Art. 5º do Decreto nº 22/2018, que estabelece o Regimento Geral do Processo de Revisão do Plano Diretor Participativo e da elaboração do Plano de Mobilidade Urbana de Fraiburgo;

CONSIDERANDO o que o Plano Diretor é o instrumento básico da política de desenvolvimento e de expansão urbana, sendo parte integrante do processo de planejamento municipal;

CONSIDERANDO a instituição da Política Nacional de Mobilidade Urbana, que tem como prisma o desenvolvimento sustentável das cidades e o bem estar dos cidadãos com foco em modos alternativos de transporte;

CONSIDERANDO a necessidade de atualização do Plano Diretor do Município e da elaboração do Plano de Mobilidade Urbana, para a sua adequação às diretrizes gerais da política de desenvolvimento urbano estabelecidas pela Constituição Federal art. 182 e 183, Lei Federal nº 10.257, de 10 de julho de 2001, denominada Estatuto da Cidade, em conformidade com a Lei Federal nº 12.587, de 03 de janeiro de 2012, denominada Política Nacional de Mobilidade Urbana, e observando as Resoluções do Conselho Nacional das Cidades - Ministério das Cidades (nº 13, de 2004; nº 25, de 2005; nº 34, de 2005, nº 22, de 2006 e nº 83, de 2009), dentre outras normas;

CONSIDERANDO que o Estatuto da Cidade também prevê a necessidade de elaboração de lei que vise instrumentalizar a política de desenvolvimento urbano, sendo a este, necessário à sua revisão a cada 10 (dez) anos, nos termos do art. 40, § 3º;

CONSIDERANDO que a Revisão do Plano Diretor Lei Complementar nº 92/2008 é a grande oportunidade de ampliar a participação social nas discussões de políticas públicas, elaboração e implementação das ações do Poder Público visando a melhoria ambiental e da qualidade de vida da população, DECRETA:

<https://leismunicipais.com.br/a/sc/f/fraiburgo/decretor2018/3/27/decreto-n-27-2018-nomeia-o-grupo-de-trabalho-municipal-para-atauar-no-processo-...> 1/2

Fonte: Leis Municipais (2018)



Figura 23 - Nomeação do Colegiado de Representação Popular

13/03/2018	Decreto 28 2018 de Fraiburgo SC
<p>Art. 1º Fica composto o Colegiado de Representação Popular (CRP) pelos seguintes membros:</p>	
I - 1(um) - Associação de Pais e Amigos dos Excepcionais de Fraiburgo - Apae;	
II - 1(um) - Associação Atitude e Vida - CDV;	
III - 1(um) - Polícia Militar de Fraiburgo;	
IV - 1(um) - Santa Terezinha Transportes Coletivos;	
V - 1(um) - Polícia Civil de Fraiburgo;	
VI - 1(um) - Corpo de Bombeiro Militar;	
VII - 1(um) - Conselho Municipal dos Direitos da Pessoa com Deficiência - CMDPD;	
VIII - 1(um) - Conselho Municipal do Idoso;	
IX - 1(um) - Associações de Bairros;	
X - 1(um) - Câmara de Dirigentes Logistas de Fraiburgo - CDL;	
XI - 1(um) - Associação Empresarial de Fraiburgo - ACIAF;	
XII - 1(um) - Associação Fraiburguense de saúde Coletiva - AFSC;	
XIII - 1(um) - Associação de Engenheiro e Agrônomos de Fraiburgo - ASSEAF;	
XIV - 1(um) - Ordem dos Advogados do Brasil - OAB;	
XV - 1(um) - Ministério Público;	
XVI - 1(um) - Universidade Alto Vale do Rio do Peixe - Uniap;	
XVII - 1(um) - Poder Legislativo;	
XVIII - 1(um) - Poder Executivo;	
XIX - 1(um) - Instituto Federal Catarinense - IFC;	
XX - 1(um) - SENAI;	
XXI - 1(um) - Sindicatos;	
XXII - 1(um) - Corretores de Imóveis;	
XXIII - 1(um) - Rota da Amizade;	
XXIV - 1(um) - Agência de Desenvolvimento Regional de Videira - ADR;	
<p>https://leismunicipais.com.br/a/sc/f/fraiburgo/decretor2018/3/28/decreto-n-28-2018-nomeia-o-colegiado-de-representacao-popular-para-atuar-no-p... 2/3</p>	

Fonte: Leis Municipais (2018)



Figura 24 - Nomeação do Colegiado de Representação Popular

13/03/2018 Decreto 28 2018 de Fraiburgo SC

XXV - 1(um) - Associação dos Municípios do Alto Vale do Rio do Peixe - Amarp;

XXVI - 1(um) - Consórcio Intermunicipal Catarinense - CIMCATARINA.

Art. 2º Os membros do Colegiado de Representação Popular (CRP) não farão jus a qualquer remuneração extra advinda do presente Decreto.

Art. 3º O presente Decreto entrará em vigor na data de sua publicação, revogando-se as disposições em contrário.

GABINETE DA PREFEITA,
FRAIBURGO, 01 DE FEVEREIRO DE 2018.

CLAUDETE GHELLER MATHIAS
Prefeita Municipal

ANDRÉ LUIZ DE OLIVEIRA
Secretário de Administração, Planejamento e Inovação

Este texto não substitui o publicado no DOM de 02.02.2018 - Edição nº 2445

Esse conteúdo não substitui o publicado no Diário Oficial do Município.

Data de Inserção no Sistema LeisMunicipais: 06/02/2018

<https://leismunicipais.com.br/a/sc/f/fraiburgo/decretor2018/3/28/decreto-n-28-2018-nomeia-o-colegiado-de-representacao-popular-para-atazar-no-p...> 3/3

Fonte: Leis Municipais (2018)

2 AUDIÊNCIA PÚBLICA



É um instrumento de participação popular garantido pela Constituição Federal de 1988. É o momento onde expõe-se um tema e debate-se com a população sobre a elaboração de um projeto de Lei ou até mesmo a realização de algum empreendimento que afete a cidade.

Durante a revisão do Plano Diretor é fundamental a realização de audiências públicas para ouvir a população, onde as discussões devem ser registradas em ata.

A audiência Pública de Fraiburgo foi divulgada com antecedência no diário oficial e em outros meios de comunicação, como cartilhas (Figura 25), redes sociais (Figura 26), além disso foi elaborado um site destinado ao planejamento urbano do município, com todas as etapas e datas de realização (Figura 27)

A primeira audiência pública realizada no município de Fraiburgo ocorreu no dia 28 de fevereiro de 2018, as 19 horas, horas no Centro de Convivência da Melhor Idade “Flor de Maçã” – Centro – Fraiburgo, para apresentação da metodologia de trabalho (Figura 60 a Figura 93).


No evento estiveram presentes, membros do Grupo Técnico de Apoio – GTA, Grupo Trabalho Municipal – GTM, Colegiado de Representação Popular - CRP, conselhos de monitoramento interno e externo do município, representantes do poder legislativo e demais munícipes, totalizando 185 (cento e oitenta e cinco) munícipes de acordo com a lista de presença (Figura 30 a Figura 35).

Durante o período de revisão do plano diretor as pessoas puderam encaminhar suas ideias, críticas e sugestões por meio de e-mail, formulários ou oralmente. Na oportunidade foram registradas a manifestação popular, por meio de formulários de leitura comunitária, que foram entregues no momento em que chegaram, juntamente com a cartilha de divulgação que tem o objetivo de incentivar a participação popular na construção de uma política que melhore a qualidade de vida das pessoas.

O relatório contempla ainda os registros das etapas realizadas até a data do evento, sendo parte deste, os materiais de divulgação, apresentação, lista de presença e contribuições.



Figura 25 - Cartilha de divulgação



Fonte: CIMCATARINA e Prefeitura Municipal de Fraiburgo (2018)

Figura 26 – Divulgação no site



Fonte: CIMCATARINA (2018)



Figura 27 - Site para acompanhamento das etapas de trabalho



Fonte: CIMCATARINA (2018)

Figura 28 - Divulgação no site do Municipal de Fraiburgo



Fonte: Prefeitura Municipal de Fraiburgo (2018)



Figura 29 – Publicação em Diário Oficial

EDITAL DE CONVOCAÇÃO DE AUDIENCIA PUBLICA	Publicação Nº 1515770
EDITAL DE CONVOCAÇÃO DE AUDIÊNCIA PÚBLICA Plano Diretor e Plano de Mobilidade Urbana	
<p>O Município de Fraiburgo, neste ato representado pela Prefeita Municipal, Sra. Claudete Gheller Mathias, através deste edital, CONVIDA a população em geral, para participar da apresentação da Metodologia de Trabalho para a revisão do Plano Diretor e a elaboração do Plano de Mobilidade Urbana – PlanMob, no dia 28 de fevereiro de 2018, a ser realizada no Centro de Convivência da Melhor Idade "Flor da Maçã", situado na Avenida Rene Frey, nº 741, Bairro Centro, Fraiburgo/SC, CEP 89.580-000, às 19h (dezenove horas), com encerramento às 21h (vinte e uma horas). Desta forma, ficam convocados todos os que desejarem participar desta Audiência Pública.</p> <p>Fraiburgo, 07 de fevereiro de 2018. Claudete Gheller Mathias – Prefeita do Município de Fraiburgo.</p>	

Fonte: Diário Oficial dos Municípios / SC (2018)



Figura 30 - Lista de Presença – Audiência Pública – 01

LISTA DE PRESENÇA - 1ª AUDIÊNCIA PÚBLICA - PLANO DIRETOR					
DATA: 28/02/2018		HORA INÍCIO: 19h		HORA FIM: 21h	
MUNICÍPIO: FRAIBURGO		LOCAL: CENTRO DE CONVÊNIO DA MELHOR IDADE - "FLOR DA MACÁ"			
ASSUNTOS: APRESENTAÇÃO DA METODOLOGIA DE TRABALHO					
PARTICIPANTES					
NOME	Nº IDENTIFICAÇÃO (RG ou CPF)	ENDEREÇO	BARRIO OU INSTITUIÇÃO REPRESENTANTE	E-MAIL	ASSINATURA
André Luiz de Oliveira			Barro Preto		
JOSÉ CRISTIANI			B. SALTÉ		
Andressa Ryckson Barbosa			B. São José		
Leandro Souza			Centro		
LEANDRO SOARES			Moço		
LUIZ FRAUVANNO CALIPI			Vizinho		
VALDECIR CORDEIRO			F. B. G.		
JOÃO BATISTA DALANCA			Horizonte		
Lincoln Rodrigues			São Manoel		
Rafael Simões			B. S. S. S.		
Fabiano Leonardelli			Nacois		
José Roberto			Centro		
Quintina G. da Reis			São João		
Rose M. P. Bianchi			Barro Preto		
Luiz Roberto de Souza			S. Antônio		

Fonte: CIMCATARINA (2018)

Figura 31 - Lista de Presença – Audiência Pública – 02

LISTA DE PRESENÇA - 1ª AUDIÊNCIA PÚBLICA - PLANO DIRETOR					
DATA: 28/02/2018		HORA INÍCIO: 19h		HORA FIM: 21h	
MUNICÍPIO: FRAIBURGO		LOCAL: CENTRO DE CONVÊNIO DA MELHOR IDADE - "FLOR DA MACÁ"			
ASSUNTOS: APRESENTAÇÃO DA METODOLOGIA DE TRABALHO					
PARTICIPANTES					
NOME	Nº IDENTIFICAÇÃO (RG ou CPF)	ENDEREÇO	BARRIO OU INSTITUIÇÃO REPRESENTANTE	E-MAIL	ASSINATURA
André Luiz de Oliveira			Cimcatarina		
Giovanna			Jardim América		
Georges R. Santos			Zola Holte		
Silvius P. Soares			Centro		
Felipe Carbonari			São José		
Romário H. Peders			Bela Vista		
Diana Raquel Weber			Das Nações		
Mário dos Santos			Barro Preto		
SIGNIFICOLOM SENSE			SWISSER FOR		
Bruno S. B. B.			Centro		
José S. Andrade			Do Moço		
Carla A. Frey			Centro		
Roberto H. Soares			Moço		
Luiz Roberto de Souza			Liberdade		
Altamir I. de Silva			Moço		

Fonte: CIMCATARINA (2018)



Figura 32 - Lista de Presença - Audiência Pública – 03

LISTA DE PRESENÇA - 1ª AUDIÊNCIA PÚBLICA - PLANO DIRETOR					
DATA: 28/02/2018		HORA INÍCIO: 19h		HORA FIM: 21h	
MUNICÍPIO: FRAIBURGO		LOCAL: CENTRO DE CONVIVÊNCIA DA MELHOR IDADE - "FLOR DA MAÇÃ"			
ASSUNTOS: APRESENTAÇÃO DA METODOLOGIA DE TRABALHO					
PARTICIPANTES					
NOME	Nº IDENTIFICAÇÃO (RG ou CPF)	ENDEREÇO	BARRIO OU INSTITUIÇÃO REPRESENTANTE	E-MAIL	ASSINATURA
Gene Murgan			São João		
Michelle de Melo			Centro		
Ubiratan da Silva			Centro		
Adriana de Souza			Centro		
Luciano Campos			S. Antonio		
Roberto Costa			S. Antonio		
Antônio de Souza			S. Antonio		
Amanda de Matti			Colônia		
José Augusto			Residência		
Cláudio A. de M.			Boa Vista		
Adilson de Souza			Jardim América		
Patrícia F. Rosa			Nação		
Franco Simões Jr.			S. Antonio		
Jason Argente			São João		
Talita Luiza Rosa			Jardim América		

Fonte: CIMCATARINA (2018)

Figura 33 - Lista de Presença - Audiência Pública – 04

LISTA DE PRESENÇA - 1ª AUDIÊNCIA PÚBLICA - PLANO DIRETOR					
DATA: 28/02/2018		HORA INÍCIO: 19h		HORA FIM: 21h	
MUNICÍPIO: FRAIBURGO		LOCAL: CENTRO DE CONVIVÊNCIA DA MELHOR IDADE - "FLOR DA MAÇÃ"			
ASSUNTOS: APRESENTAÇÃO DA METODOLOGIA DE TRABALHO					
PARTICIPANTES					
NOME	Nº IDENTIFICAÇÃO (RG ou CPF)	ENDEREÇO	BARRIO OU INSTITUIÇÃO REPRESENTANTE	E-MAIL	ASSINATURA
Paulo Coimbra			Educação		
Luciana de Oliveira			Adm		
José A. de Oliveira			Nação		
Francisco de Souza			Município		
Márcio Luiz Machado			União		
Wilson de Souza			Associação		
Paulo José de Souza			Associação		
Sílvio de Souza			São Antonio		
Márcio A. Patrício			Município		
Wendell de Souza			Centro		
Roberto de Souza			S. João		
Vitor de Souza			Nação		
Vivian de Souza			Associação		
Guilherme de Souza			Associação		
Conceição de Souza			Educação		

Fonte: CIMCATARINA (2018)



Figura 34 - Lista de Presença - Audiência Pública – 05

LISTA DE PRESENÇA - 1ª AUDIÊNCIA PÚBLICA - PLANO DIRETOR					
DATA: 28/02/2018		HORA INÍCIO: 19h		HORA FIM: 21h	
MUNICÍPIO: Fraiburgo		LOCAL: Centro de Convênios "Eco do Meio"			
ASSUNTOS: APRESENTAÇÃO DA METODOLOGIA DE TRABALHO					
PARTICIPANTES					
NOME	Nº IDENTIFICAÇÃO (RG ou CPF)	ENDEREÇO	BAIRRO OU INSTITUIÇÃO REPRESENTANTE	E-MAIL	ASSINATURA
Onice F de C...			LEGISLAÇÃO		
Silvia de D...			PM-F		
Cláudio			Solomonica		
Srs. Andréa D...			Naxos		
Helena Rosa M...			J. Américo		
Simone C. de S...			Woods		
Tatiana Katalin			SPATELUS		
NOVALDO BOITAVI			S. José		
Suzi Sales			S. José		
Vanessa Bicki			Ed. U. Fraib		
Quênia Chaves			Educação		
Valmir Chaves			São Miguel		
Paula D. de S...			Naxos		
Srs. Andréa D...			San Liberate		
Paula SOUTOBI			MOLCO		

Fonte: CIMCATARINA (2018)

Figura 35 - Lista de Presença - Audiência Pública – 06

LISTA DE PRESENÇA - 1ª AUDIÊNCIA PÚBLICA - PLANO DIRETOR					
DATA: 28/02/2018		HORA INÍCIO: 19h		HORA FIM: 21h	
MUNICÍPIO: Fraiburgo		LOCAL: Centro de Convênios "Eco do Meio"			
ASSUNTOS: APRESENTAÇÃO DA METODOLOGIA DE TRABALHO					
PARTICIPANTES					
NOME	Nº IDENTIFICAÇÃO (RG ou CPF)	ENDEREÇO	BAIRRO OU INSTITUIÇÃO REPRESENTANTE	E-MAIL	ASSINATURA
Rafael Boninco			AFSC		
Nilce Rony			PMF		
ANDRÉA KNELO			PMF		
Zaiglas Rada Telles			PMF		
Johann Steinhilber			SE Engenharia		
Silvia Costa			CIMCATARINA		
Cherid. M. dos Santos			Educação		
Aldair P. Moreira			ACIAR		
Srs. Lenor Malte			ACIAR		
Simone dos Santos			Unipr		
Valéria Lidek...			Unipr		
Paula M. M...			Unipr		
Marli P. de S...					
D. Alcides J. S...					
Adriana P...					

Fonte: CIMCATARINA (2018)



Figura 36 - Lista de Presença - Audiência Pública - 07

LISTA DE PRESENÇA - 1ª AUDIÊNCIA PÚBLICA - PLANO DIRETOR					
DATA: 28/02/2018		HORA INÍCIO: 19h	HORA FIM: 21h		
MUNICÍPIO: FRAIBURGO		LOCAL: CENTRO DE CONVIVÊNCIA DA MELHOR IDADE - "FLOR DA MAÇA"			
ASSUNTOS: APRESENTAÇÃO DA METODOLOGIA DE TRABALHO					
PARTICIPANTES					
NOME	Nº IDENTIFICAÇÃO (RG ou CPF)	ENDEREÇO	BAIRRO OU INSTITUIÇÃO REPRESENTANTE	E-MAIL	ASSINATURA
Valéria Mathias			Educação		
Rozires J. Polise			Associação		
Neide Fardes			Educação		
Ilona S. Kedoros			At		
Patrícia S. Manguel			AME		
Simone Antunes Tente			CIMCATARINA		
Yghara Leino de Andrade			educação física		
Helide Souza Pinto			Uniarap		
Nelson Salazar			Câmara		
MARVAN KAFIM MENDES			EDL		
Eduardo Steinmetz			CIMCATARINA		
Luiz Pires da Silva			De. Hacking		
ITGO FOGAL JR			São Sebastião		
			USCATA		

Fonte: CIMCATARINA (2018)


Figura 37 - Lista de presença - Audiência Pública - 08

LISTA DE PRESENÇA - 1ª AUDIÊNCIA PÚBLICA - PLANO DIRETOR					
DATA: 28/02/2018		HORA INÍCIO: 19h	HORA FIM: 21h		
MUNICÍPIO: FRAIBURGO		LOCAL: CENTRO DE CONVIVÊNCIA DA MELHOR IDADE - "FLOR DA MAÇA"			
ASSUNTOS: APRESENTAÇÃO DA METODOLOGIA DE TRABALHO					
PARTICIPANTES					
NOME	Nº IDENTIFICAÇÃO (RG ou CPF)	ENDEREÇO	BAIRRO OU INSTITUIÇÃO REPRESENTANTE	E-MAIL	ASSINATURA
Priscila Gonçalves de Souza			Centro		
Ana Carolina Angeli			Centro		
Rafaela M. da Silveira			Centro		
ROBERTA GONCALVES			Centro		
Santino da Silva			Centro		
Antonio (Zelly)			bonito		
Cláudia F. Williams			Ladeira		
CRABRIEL FANTIN			São José		
Tatiana R. da Silva			Uniarap		
Denise P. Hoffmann			Centro		
Guilherme B. Moura			São José		
Luiz Antonio Batista			maieira		
Michelle K. Polise			no Centro		

Fonte: CIMCATARINA (2018)




Figura 38 - Lista de presença - Audiência Pública - 09

LISTA DE PRESENÇA - 1ª AUDIÊNCIA PÚBLICA - PLANO DIRETOR					
DATA: 28/02/2018	HORA INÍCIO: 19h	HORA FIM: 21h			
MUNICÍPIO: Fraiburgo	LOCAL: Centro de Comunidade "Foro de Mesa"	ASSUNTOS: APRESENTAÇÃO DA METODOLOGIA DE TRABALHO			
PARTICIPANTES					
NOME	Nº IDENTIFICAÇÃO (RG ou CPF)	ENDEREÇO	BARRIO OU INSTITUIÇÃO REPRESENTANTE	E-MAIL	ASSINATURA
ÉLIO RONAU			CIMCATARINA		
Paula A. Steuanda			TR. Engenheira		
Adriano de Almeida			CIMCATARINA		
Ueslei Antonio Jagan			Educação		
Luiz Fernando Bogo			OAB		
Luciano Teixeira			Uniarq		
Leandro de Almeida			Uniarq		
Spaldino D. Lopes			Educação		
Márcio B. Fariasen			Educação		
Amato A. Beck			Comunidade V.		
José E. Conde			SENAI		
Rosângela dos Santos			Fazenda		
Dinei Conde					

Fonte: CIMCATARINA (2018)

Figura 39 - Lista de presença - Audiência Pública - 10

LISTA DE PRESENÇA - 1ª AUDIÊNCIA PÚBLICA - PLANO DIRETOR					
DATA: 28/02/2018	HORA INÍCIO: 19h	HORA FIM: 21h			
MUNICÍPIO: Fraiburgo	LOCAL: Centro de Comunidade "Foro de Mesa"	ASSUNTOS: APRESENTAÇÃO DA METODOLOGIA DE TRABALHO			
PARTICIPANTES					
NOME	Nº IDENTIFICAÇÃO (RG ou CPF)	ENDEREÇO	BARRIO OU INSTITUIÇÃO REPRESENTANTE	E-MAIL	ASSINATURA
Leandro de Souza			Maceio		
Luiz Gustavo Pauletti			Carita		
Marcos A. Roldão			Mapimauri		
Angelo Pedreira			Maria		
Luiz Alberto Martins			N. Capão		
Josiane dos Reis			São José		
Christiane de Moura			Geza (Itaipava)		
Roseli Martins			Solho		
Edson Luiz			Abraão		
Daniel Dantas			CIMCATARINA		

Fonte: CIMCATARINA (2018)



Figura 46 - Lista de presença - Audiência Pública - 17

LISTA DE PRESENÇA - 1ª AUDIÊNCIA PÚBLICA - PLANO DIRETOR					
DATA	28/02/2018	HORA INÍCIO	19h	HORA FIM	21h
MUNICÍPIO	Fraiburgo	LOCAL	Centro de Convênios "Foco na Mãe"		
ASSUNTOS: APRESENTAÇÃO DA METODOLOGIA DE TRABALHO					
PARTICIPANTES					
NOME	Nº IDENTIFICAÇÃO (RG ou CPF)	ENDEREÇO	BARRIO OU INSTITUIÇÃO REPRESENTANTE	E-MAIL	ASSINATURA
Hilda Augusta Lima			Departamento Cultura		
Luiz Carlos dos Santos			Bela Vista Povoado		
Silvia Aparecida dos Santos					

Fonte: CIMCATARINA (2018)

Figura 47 - Lista de presença - Audiência Pública - 18

LISTA DE PRESENÇA - 1ª AUDIÊNCIA PÚBLICA - PLANO DIRETOR					
DATA	28/02/2018	HORA INÍCIO	19h	HORA FIM	21h
MUNICÍPIO	Fraiburgo	LOCAL	Centro de Convênios "Foco na Mãe"		
ASSUNTOS: APRESENTAÇÃO DA METODOLOGIA DE TRABALHO					
PARTICIPANTES					
NOME	Nº IDENTIFICAÇÃO (RG ou CPF)	ENDEREÇO	BARRIO OU INSTITUIÇÃO REPRESENTANTE	E-MAIL	ASSINATURA
Victor Go. Endriço			Boa Vista		
Daniela Rosa Brito			Associação		
Luciana Lopes			Associação		

Fonte: CIMCATARINA (2018)

Figura 48 - Apresentação da 1ª Audiência Pública



Fonte: CIMCATARINA (2018)

Figura 49 - Mesa de honra da 1ª Audiência Pública



Fonte: CIMCATARINA (2018)

Figura 50 - Presença da população



Fonte: CIMCATARINA (2018)

Figura 51 - Presença do prefeito na 1ª Audiência Pública



Fonte: CIMCATARINA (2018)

Figura 52 - Apresentação da 1ª Audiência Pública



Fonte: CIMCATARINA (2018)

Figura 53 - Manifestação popular



Fonte: CIMCATARINA (2018)

Figura 54 - Manifestação popular



Fonte: CIMCATARINA (2018)

Figura 55 - Manifestação popular



Fonte: CIMCATARINA (2018)

Figura 56 - Debates da 1ª Audiência Pública



Fonte: CIMCATARINA (2018)



Figura 57 - Manifestação popular



Fonte: CIMCATARINA (2018)

Figura 58 - Manifestação popular



Fonte: CIMCATARINA (2018)

Figura 59 - Presença do Secretário de Planejamento Urbano



Fonte: CIMCATARINA (2018)



Figura 60 - Slide 1 - 1ª Audiência Pública



Fonte: CIMCATARINA (2018)

Figura 61 - Slide 2 - 1ª Audiência Pública



Fonte: CIMCATARINA (2018)



Figura 62 - Slide 3 - 1ª Audiência Pública



CIMCATARINA
CONSÓRCIO INTERMUNICIPAL CATARINENSE

O Coletivo Inovando a Gestão Pública

www.cimcatarina.sc.gov.br (49) 3246-1206
cimcatarina@cimcatarina.sc.gov.br /cimcatarina
@cimcatarina

O Coletivo Inovando a Gestão Pública

Fonte: CIMCATARINA (2018)

Figura 63 - Slide 4 - 1ª Audiência Pública



O CIMCATARINA

O Consórcio Intermunicipal Catarinense – CIMCATARINA é um Consórcio Público, **multifinalitário**, constituído na forma de Associação Pública, com personalidade jurídica de direito público e natureza autárquica interfederativa.

Sede: Centro Executivo Imperatriz, Rua General Liberato Bittencourt, nº 1885, 12º andar, Sala 1205, Canto, Município de Florianópolis, SC

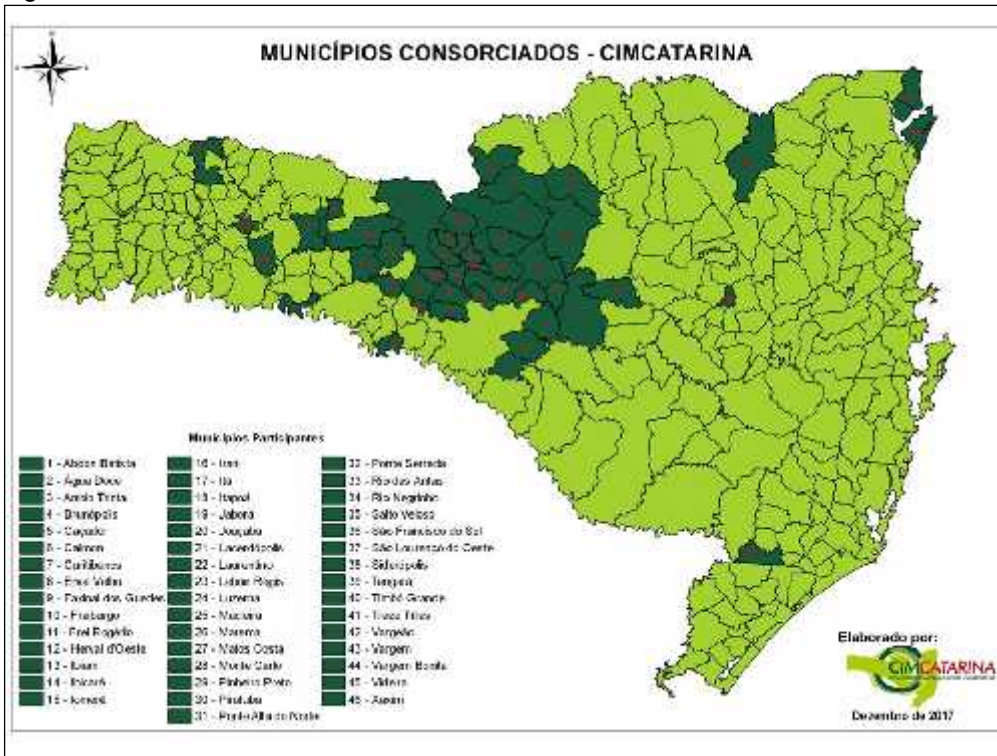
1º Núcleo de Desenvolvimento Regional: Rua Nereu Ramos, nº 761, 1º Andar, Sala 01, Centro, Município de Fraiburgo, SC

O Coletivo Inovando a Gestão Pública

Fonte: CIMCATARINA (2018)



Figura 64 - Slide 5 - 1ª Audiência Pública



Fonte: CIMCATARINA (2018)

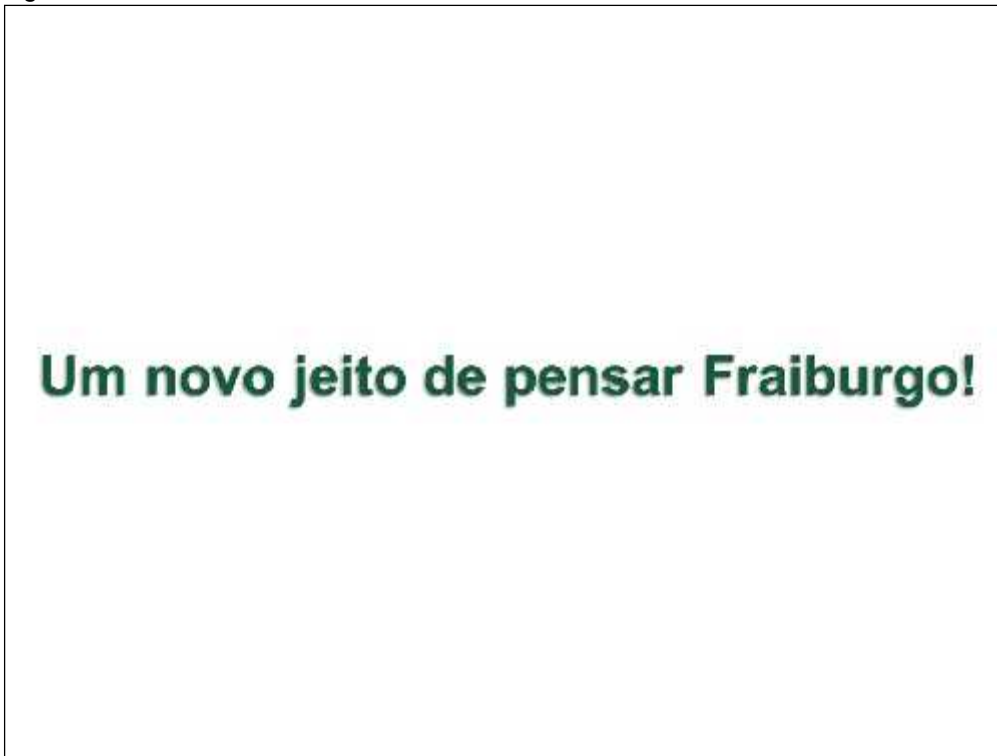
Figura 65 - Slide 6 - 1ª Audiência Pública



Fonte: CIMCATARINA (2018)

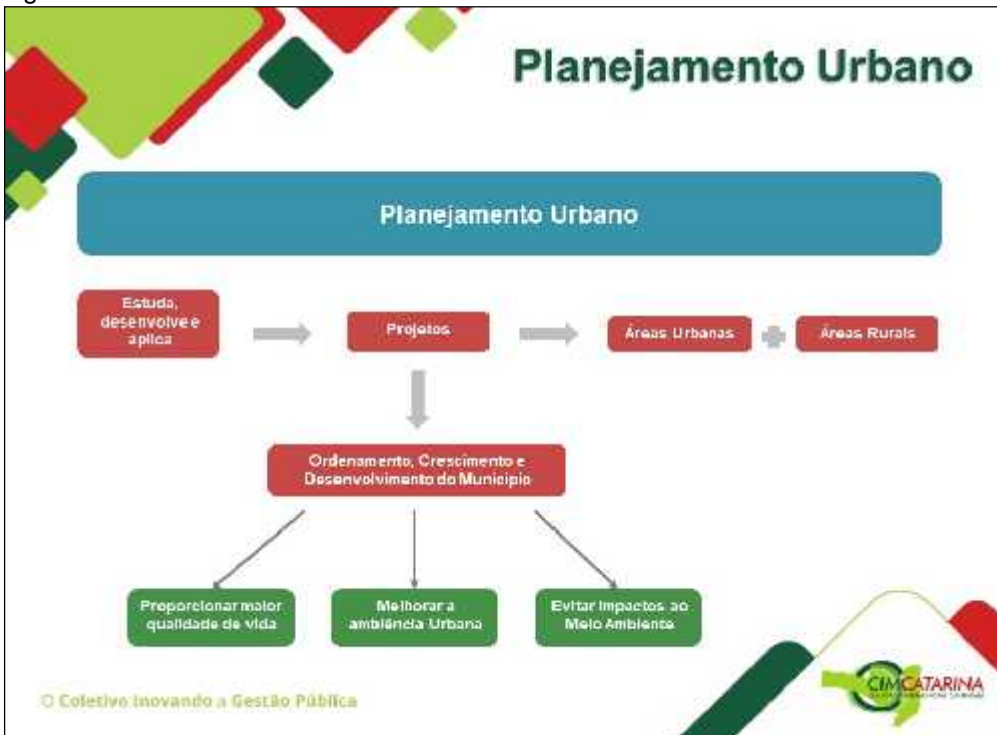


Figura 66 - Slide 7 - 1ª Audiência Pública



Fonte: CIMCATARINA (2018)

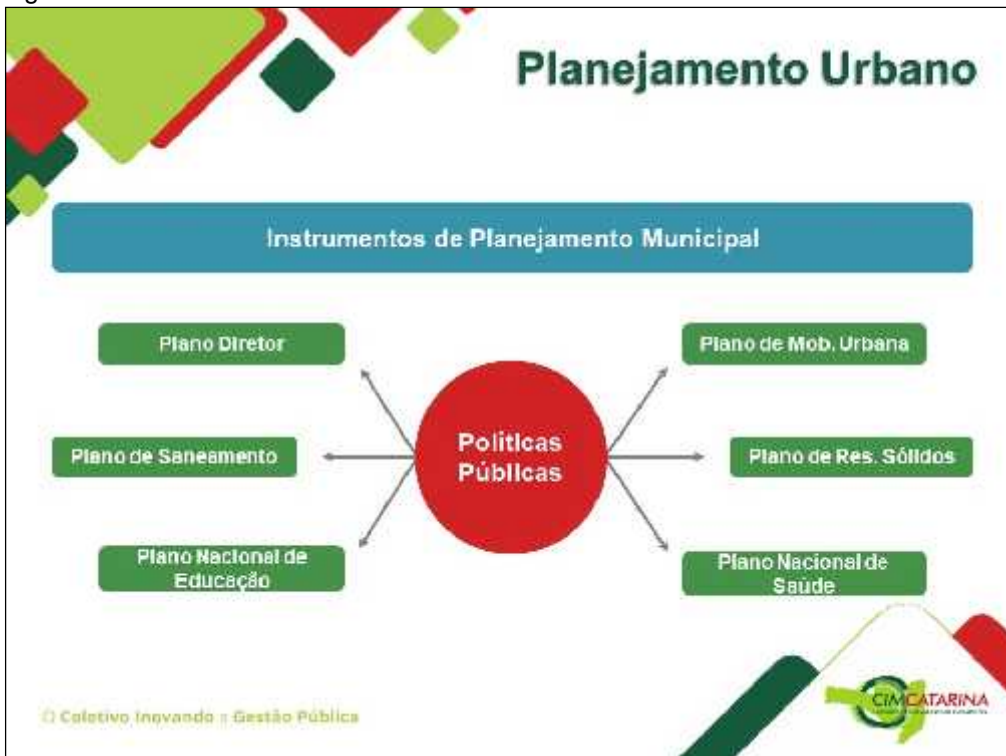
Figura 67 - Slide 8 - 1ª Audiência Pública



Fonte: CIMCATARINA (2018)



Figura 68 - Slide 9 - 1ª Audiência Pública



Fonte: CIMCATARINA (2018)

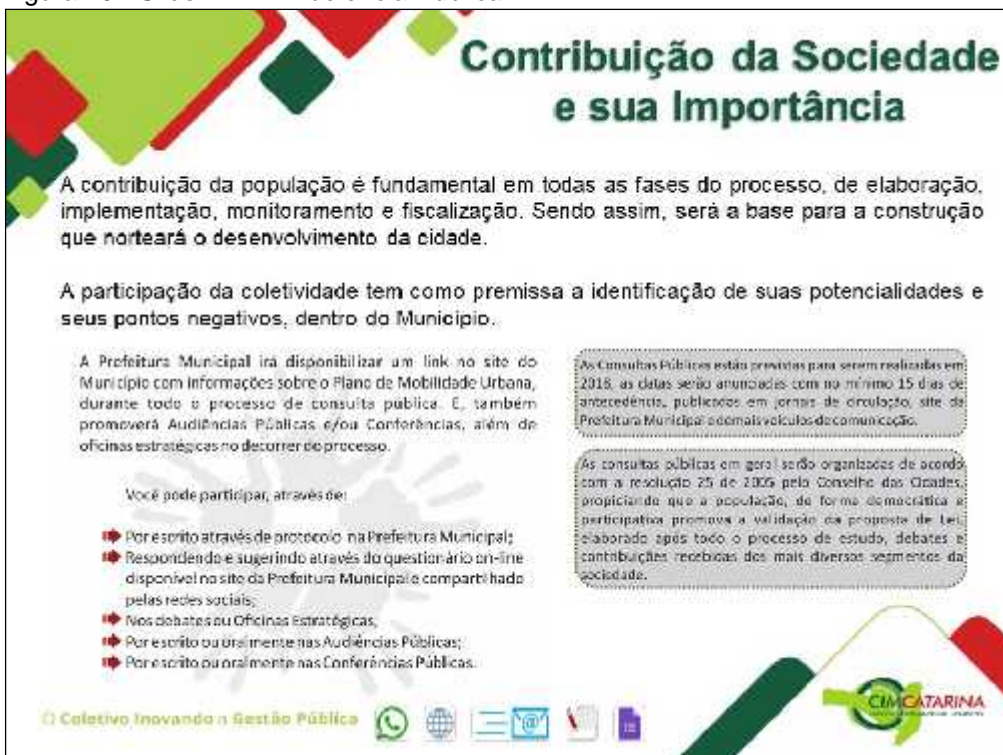
Figura 69 - Slide 10 - 1ª Audiência Pública



Fonte: CIMCATARINA (2018)



Figura 70 - Slide 11 - 1ª Audiência Pública



Contribuição da Sociedade e sua Importância

A contribuição da população é fundamental em todas as fases do processo, de elaboração, implementação, monitoramento e fiscalização. Sendo assim, será a base para a construção que norteará o desenvolvimento da cidade.

A participação da coletividade tem como premissa a identificação de suas potencialidades e seus pontos negativos, dentro do Município.

A Prefeitura Municipal irá disponibilizar um link no site do Município com informações sobre o Plano de Mobilidade Urbana, durante todo o processo de consulta pública. E, também promoverá Audiências Públicas e/ou Conferências, além de oficinas estratégicas no decorrer do processo.


As Consultas Públicas estão previstas para serem realizadas em 2018, as datas serão anunciadas com no mínimo 15 dias de antecedência, publicados em jornais de circulação, site da Prefeitura Municipal e demais veículos de comunicação.

As consultas públicas em geral serão organizadas de acordo com a resolução 25 de 2009 pelo Conselho das Cidades, propiciando que a população, de forma democrática e participativa promova a validação da proposta de Lei, elaborada após todo o processo de estudo, debates e contribuições recebidas dos mais diversos segmentos da sociedade.

Você pode participar, através de:

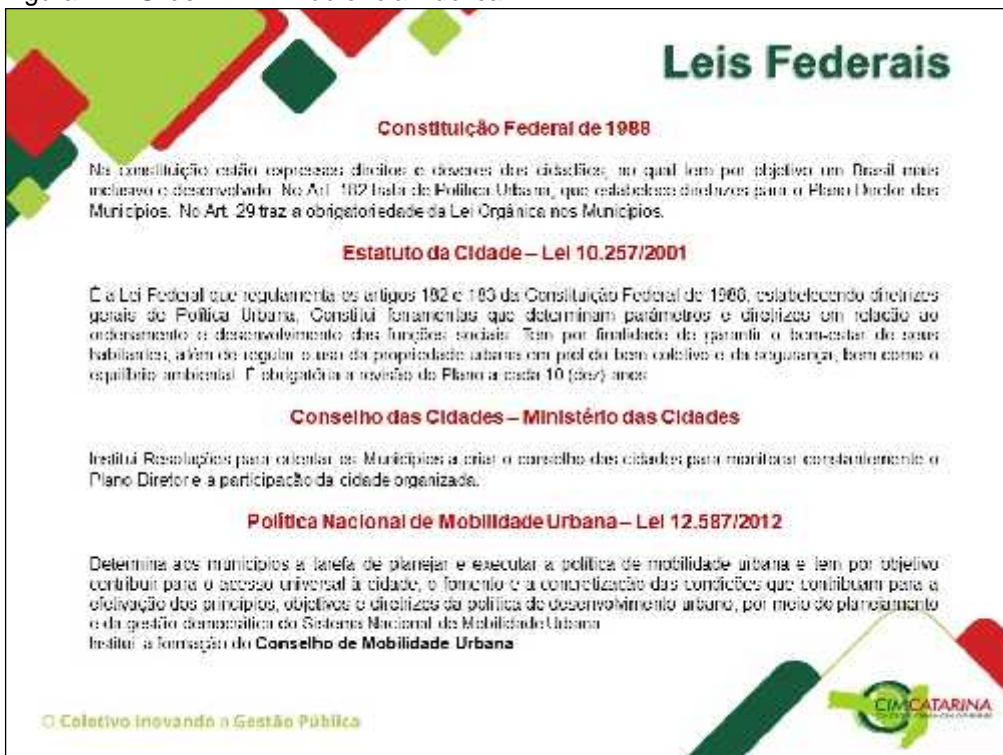
- Por escrito através de protocolo na Prefeitura Municipal;
- Respondendo e sugerindo através do questionário on-line disponível no site da Prefeitura Municipal e compartilhado pelas redes sociais;
- Nos debates ou Oficinas Estratégicas;
- Por escrito ou oralmente nas Audiências Públicas;
- Por escrito ou oralmente nas Conferências Públicas.

Coletivo Inovando a Gestão Pública



Fonte: CIMCATARINA (2018)

Figura 71 - Slide 12 - 1ª Audiência Pública



Leis Federais

Constituição Federal de 1988

Na constituição estão expressos direitos e deveres dos cidadãos, no qual tem por objetivo um Brasil mais incluído e desenvolvido. No Art. 182 trata de Política Urbana, que estabelece diretrizes para o Plano Diretor dos Municípios. No Art. 29 traz a obrigatoriedade da Lei Orgânica nos Municípios.

Estatuto da Cidade – Lei 10.257/2001

É a Lei Federal que regulamentar os artigos 182 e 189 da Constituição Federal de 1988, estabelecendo diretrizes gerais de Política Urbana. Constitui ferramentas que determinam parâmetros e diretrizes em relação ao ordenamento e desenvolvimento das funções sociais. Tem por finalidade de garantir o bem-estar de seus habitantes, além de regular o uso da propriedade urbana em prol do bem coletivo e da organização, bem como o equilíbrio ambiental. É obrigatória a revisão do Plano a cada 10 (dez) anos.

Conselho das Cidades – Ministério das Cidades

Institui Resoluções para orientar os Municípios a criar o conselho das cidades para monitorar constantemente o Plano Diretor e a participação da cidade organizada.

Política Nacional de Mobilidade Urbana – Lei 12.587/2012

Determina aos municípios a tarefa de planejar e executar a política de mobilidade urbana e tem por objetivo contribuir para o acesso universal à cidade, o fomento e a concretização das condições que contribuam para a efetivação dos princípios, objetivos e diretrizes da política de desenvolvimento urbano, por meio de planejamento e da gestão democrática do Sistema Nacional de Mobilidade Urbana.

Institui a formação do Conselho de Mobilidade Urbana

Coletivo Inovando a Gestão Pública



Fonte: CIMCATARINA (2018)



Figura 74 - Slide 15 - 1ª Audiência Pública



Fonte: CIMCATARINA (2018)

Figura 75 - Slide 16 - 1ª Audiência Pública



Fonte: CIMCATARINA (2018)



Figura 76 - Slide 17 - 1ª Audiência Pública

O que é Plano de Mobilidade Urbana?

O **Plano de Mobilidade Urbana – PlanMob** é um plano setorial, que deve estar em conformidade com o Plano Diretor, estabelecendo assim, objetivos e diretrizes para a construção de cidades mais contendas, inclusivas e sustentáveis.

O PlanMob possui escopo na igualdade de condições e na qualidade de vida das pessoas, pois abrange questões ligadas aos deslocamentos, à acessibilidade universal, ao incentivo a utilização do transporte não motorizado, prioridade no uso do transporte coletivo motorizado ao individual motorizado, a preservação do meio ambiente natural com o controle da emissão de poluentes, estando assim em conformidade a Política Nacional de Mobilidade Urbana.



Coletivo Inovando a Gestão Pública



Fonte: CIMCATARINA (2018)

Figura 77 - Slide 18 - 1ª Audiência Pública

OBJETIVOS

PROMOVER O DESENVOLVIMENTO URBANO INTEGRADO E SUSTENTÁVEL

FOMENTAR O FORTALECIMENTO DOS MUNICÍPIOS E REGIÕES



GARANTIR OS DIREITOS DOS HABITANTES E ASSEGURAR A PARTICIPAÇÃO SOCIAL

CONTRIBUIR NA MELHORIA DA QUALIDADE DE VIDA URBANA

PROMOVER A INCLUSÃO SOCIAL

Coletivo Inovando a Gestão Pública



Fonte: CIMCATARINA (2018)



Figura 78 - Slide 19 - 1ª Audiência Pública



Fonte: CIMCATARINA (2018)

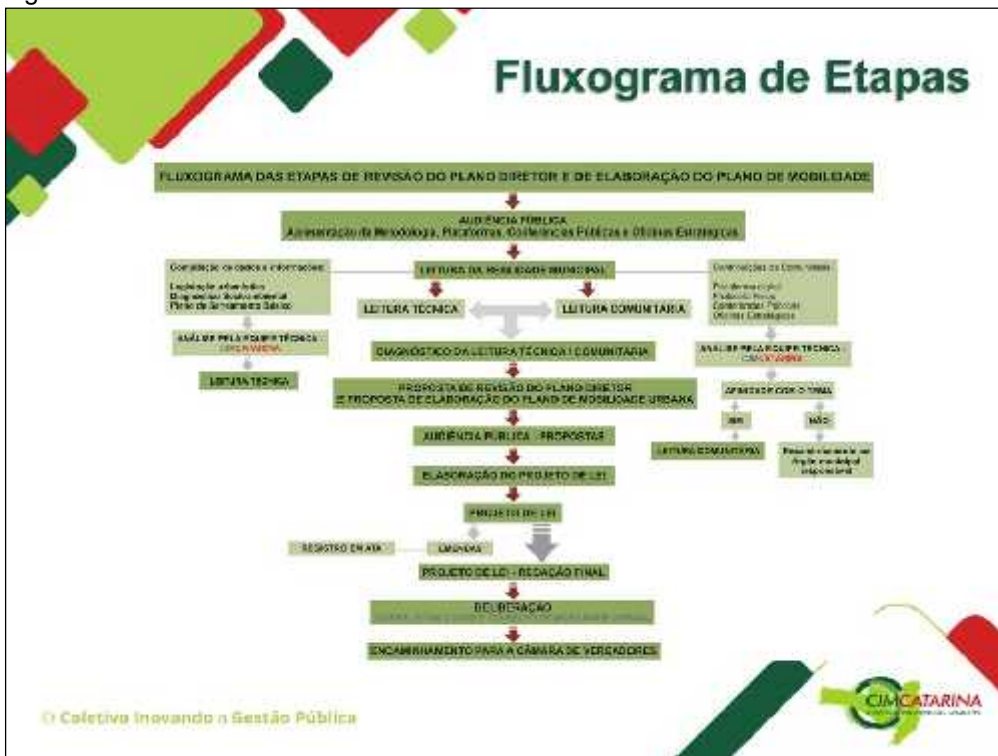
Figura 79 - Slide 20 - 1ª Audiência Pública



Fonte: CIMCATARINA (2018)



Figura 80 - Slide 21 - 1ª Audiência Pública



Fonte: CIMCATARINA (2018)

Figura 81 - Slide 22 - 1ª Audiência Pública

Leituras Técnica e Comunitária

Leitura Técnica

Levantamento de dados técnicos e informações do município com o objetivo de produzir um diagnóstico amplo da situação do município, envolvendo aspectos físicos, econômicos, sociais e ambientais, para ser apresentado à população durante a fase de oficinas e reuniões.

Leitura Comunitária

Participação popular, através de respostas de questionários, sugestões, oficinas, conferências onde a população é ouvida quanto a suas necessidades e prioridades, considerando suas características sociais, regionais e segmento. As demandas identificadas são compiladas em um relatório a ser apresentado durante as audiências públicas que discutem o texto do Plano Diretor. Durante as oficinas, a equipe também apresenta os resultados do diagnóstico técnico, facilitando assim, o entendimento e reflexão quanto à atual situação do município, em sua esfera urbana e rural.

© Coletiva Inovando a Gestão Pública

Fonte: CIMCATARINA (2018)



Figura 82 - Slide 23 - 1ª Audiência Pública



Oficinas Estratégicas

As **Oficinas Estratégicas** têm como objetivo capacitar os técnicos e conselheiros (sendo aberta ao público) para maior entendimento sobre os temas a serem abordados nas consultas públicas, bem como o constante monitoramento dos mesmos.

- Habitação e Regularização Fundiária;
- Uso e Ocupação do solo;
- Patrimônio Histórico, Cultura e Lazer;
- Mobilidade Urbana;
- Integração Rural;
- Meio Ambiente e Saneamento Básico.

Coletivo Inovando a Gestão Pública



Fonte: CIMCATARINA (2018)

Figura 83 - Slide 24 - 1ª Audiência Pública



Audiências e Conferências Públicas

Serão realizadas uma **Audiência Pública** inicial para apresentação da Metodologia de trabalho com planos de ação a serem desenvolvidas, e no final do processo será realizada a Audiência Pública final para apresentar a proposta do projeto de lei elaborado de acordo com as leituras técnica e comunitária através das contribuições das consultas públicas, e em conformidade com o planejamento estratégico do Município.

A **Conferência Pública** é o ato pelo qual é feita a apresentação da Proposta de Lei do Plano Diretor e Plano de Mobilidade Urbana com o intuito de ouvir a comunidade sobre as necessidades e potencialidades regionais, através da setorização por bairros.

- 1ª Audiência Pública – Apresentação da Metodologia de Trabalho – 28/02/18
- Audiência Pública Final – Apresentação de Projeto de Lei - 2018

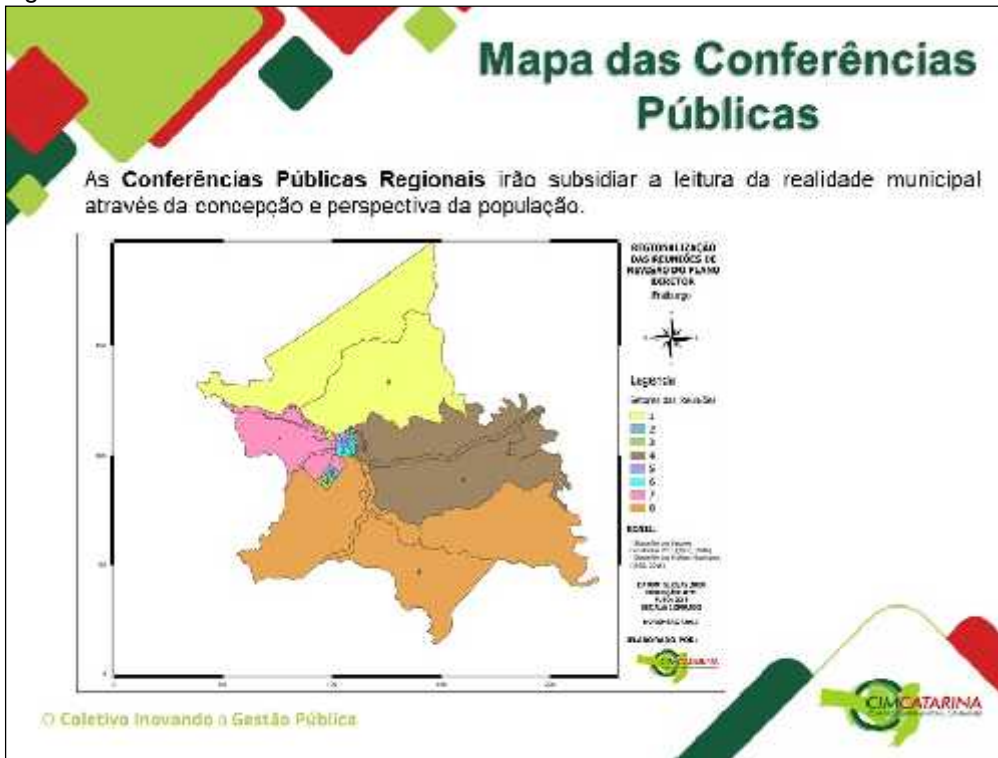
Coletivo Inovando a Gestão Pública



Fonte: CIMCATARINA (2018)



Figura 84 - Slide 25 - 1ª Audiência Pública



Fonte: CIMCATARINA (2018)

Figura 85 - Slide 26 - 1ª Audiência Pública



Fonte: CIMCATARINA (2018)



Figura 86 - Slide 27 - 1ª Audiência Pública



Proposta de Revisão do Plano Diretor e Elaboração do Plano de Mobilidade Urbana

Após reunir os dados a equipe deverá realizar um relatório transcrevendo os resultados da Leitura Técnica – Comunitária, o qual deverá compreender as necessidades e compatibilidades do novo Planejamento Urbano através das leituras apresentadas.

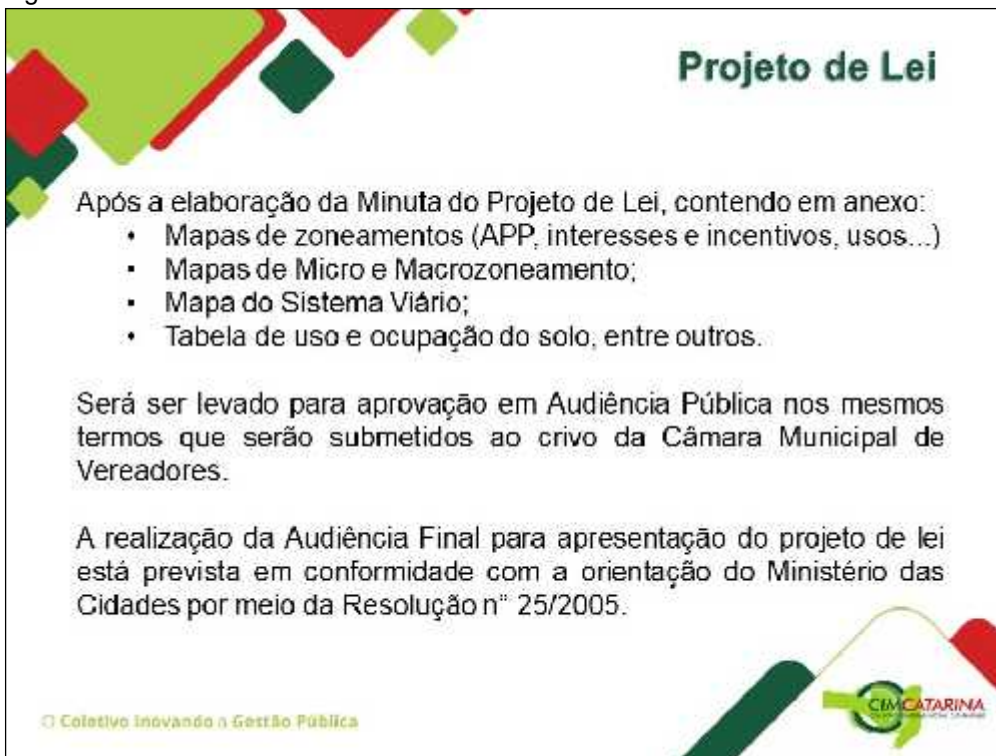
Com base no referido relatório, será elaborado a Proposta de Revisão do Plano Diretor e a Proposta do Plano de Mobilidade Urbana que deverão possuir embasamento técnico e/ou estratégico compatibilizando as demandas propostas pela população e de interesse Público para o Planejamento Urbano da Cidade.

Coletivo Inovando a Gestão Pública



Fonte: CIMCATARINA (2018)

Figura 87 - Slide 28 - 1ª Audiência Pública



Projeto de Lei


Após a elaboração da Minuta do Projeto de Lei, contendo em anexo:

- Mapas de zoneamentos (APP, interesses e incentivos, usos...)
- Mapas de Micro e Macrozoneamento;
- Mapa do Sistema Viário;
- Tabela de uso e ocupação do solo, entre outros.

Será ser levado para aprovação em Audiência Pública nos mesmos termos que serão submetidos ao crivo da Câmara Municipal de Vereadores.

A realização da Audiência Final para apresentação do projeto de lei está prevista em conformidade com a orientação do Ministério das Cidades por meio da Resolução nº 25/2005.

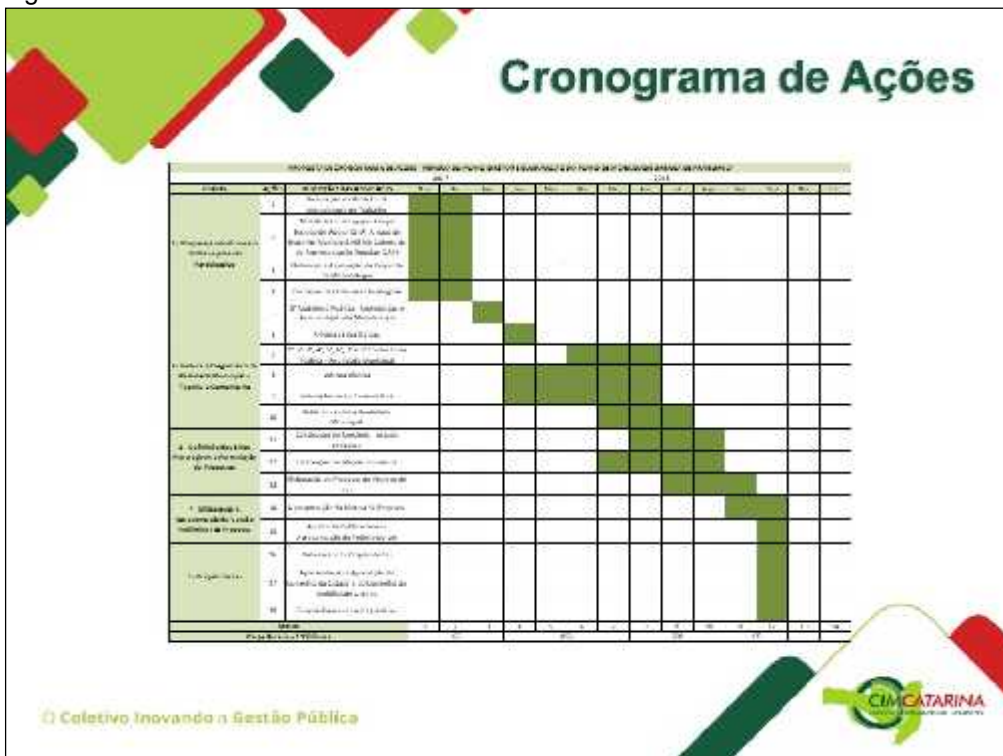
Coletivo Inovando a Gestão Pública



Fonte: CIMCATARINA (2018)



Figura 88 - Slide 29 - 1ª Audiência Pública



Fonte: CIMCATARINA (2018)

Figura 89 - Slide 30 - 1ª Audiência Pública



Fonte: CIMCATARINA (2018)



Figura 90 - Slide 31 - 1ª Audiência Pública



Fonte: CIMCATARINA (2018)

Figura 91 - Slide 32 - 1ª Audiência Pública



Fonte: CIMCATARINA (2018)



Figura 92 - Slide 33 - 1ª Audiência Pública



Fonte: CIMCATARINA (2018)

Figura 93 - Slide 34 - 1ª Audiência Pública



Fonte: CIMCATARINA (2018)

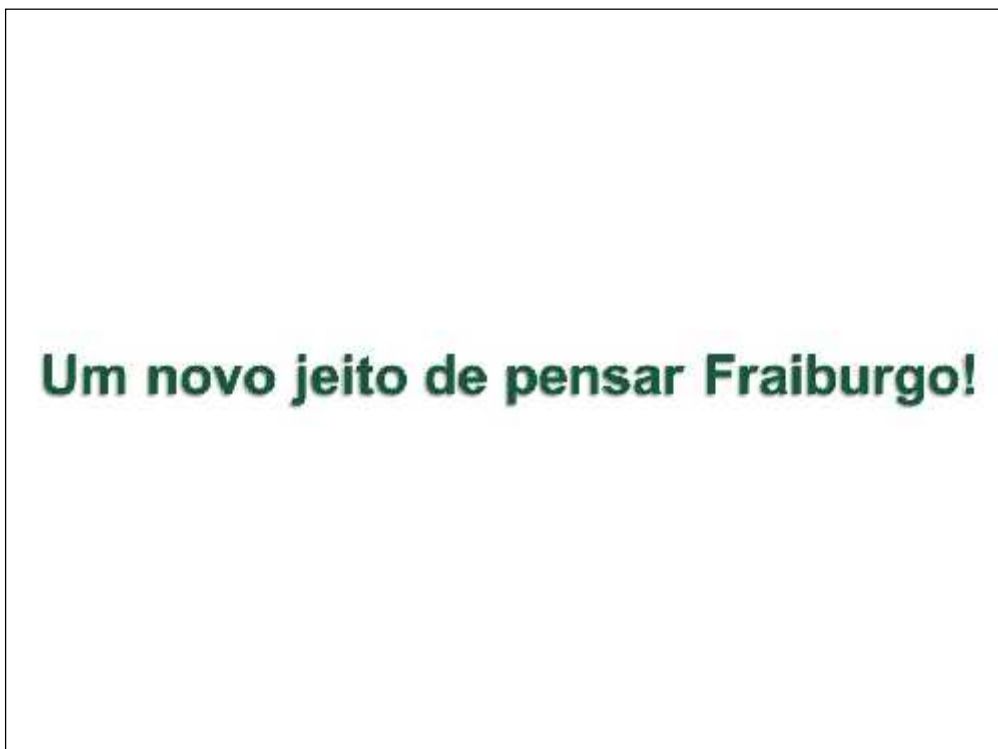


Figura 96 - Slide 37 - 1ª Audiência Pública



Fonte: CIMCATARINA (2018)

Figura 97 - Slide 38 - 1ª Audiência Pública



Fonte: CIMCATARINA (2018)



Figura 98 - Slide 39 - 1ª Audiência Pública



Vamos juntos pensar Fraiburgo
Como preencher os formulários?

Dados gerais de identificação | Plano Diretor | Plano de Mobilidade Urbana

LETRA COMUNITÁRIA

Coletivo Inovando a Gestão Pública

Fonte: CIMCATARINA (2018)

Figura 99 - Slide 40 - 1ª Audiência Pública



 www.cimcatarina.sc.gov.br

OBRIGADO!



Fonte: CIMCATARINA (2018)



Uma das formas de contribuição social foi registrada através do preenchimento dos formulários de leitura comunitárias, que se seguem nas tabelas abaixo. No bairro centro pode-se perceber que as condições das calçadas e a falta de ciclo faixas são os itens considerados mais insatisfatórios pela população do bairro.

Figura 100 - Contribuição do bairro Centro – Parte 1

Qual o nome da rua onde você mora?	Qual o Bairro?	Email	Profissão	Sexo	Grau de escolaridade	Idade	Renda Familiar (em salários mínimos)	Há quantos anos você mora nesse bairro?	Você gosta de morar no seu bairro?	Por qual ou quais meio você fica sabendo das notícias de Fraiburgo?
Nereu Ramos	centro	krotbaueradv@gmail.com	Advogado	Masculino	Superior Completo	26 a 35 anos	de 2 a 4 salários mínimos	de 1 a 5 anos	Sim	Internet
Arnoldo Frey	centro	arq.priscilagarcia@gmail.com	arquiteta e urbanista	Feminino	Superior Completo	26 a 35 anos	de 4 a 10 salários mínimos	de 1 a 5 anos	Sim	Internet, Vizinho
Nereu Ramos	Centro	raphaela_ms@hotmail.com	geóloga	Feminino	Superior Completo	26 a 35 anos	de 4 a 10 salários mínimos	de 1 a 5 anos	Sim	Internet, Colegas de trabalho
René Frey	Centro	raquel@cimcatarina.sc.gov.br	Engenheira Ambiental	Feminino	Superior Completo	26 a 35 anos	de 4 a 10 salários mínimos	de 1 a 5 anos	Sim	Internet

Fonte: CIMCATARINA (2018)



Figura 101 Contribuição do bairro Centro - Parte 2

Em relação ao seu bairro, quais dos itens abaixo você considera insatisfatório?	Quais as atividades você acredita que poderiam localizar-se próximo ao lugar que você mora atualmente?	Você tem conhecimento do Plano Diretor (leis) existente do município de Fraiburgo?	Se SIM, você tem conhecimento do Plano Diretor (leis) existente do município de Fraiburgo. O que você conhece?	Você participou dos debates do atual Plano Diretor da cidade em 2008?	Deixe sua contribuição.
Condições das calçadas, Cicloviária e Ciclo Faixas	Comércio de pequeno porte (padaria, farmácia, etc.), Comércio de grande porte (shopping, supermercados)	Sim	Lei do Plano Diretor (LC 97/2008)	Não	
Comunicação (TV/ telefonia /internet), Coleta e Tratamento de Esgoto, Limpeza Urbana, Drenagem, Arborização Urbana, Condições das calçadas, Cicloviária e Ciclo Faixas	Comércio de grande porte (shopping, supermercados)	Sim	Lei do Plano Diretor (LC 97/2008), Código de Edificações (LC 56/2008), Código de Posturas (LC 98/2009)	Não	
Arborização Urbana, Condições das calçadas, Cicloviária e Ciclo Faixas	Hotelaria (hotéis, motéis, pensões), Comércio de pequeno porte (padaria, farmácia, etc.), Comércio de grande porte (shopping, supermercados), Veículos (oficinas mecânicas, posto de combustível), Saúde (hospital, clínicas, laboratórios, postos de saúde), Veterinário (comércio e hospedagem de animais), Especial (estacionamento, associação de moradores), Religioso (igrejas, capela mortuária), Recreacional I (cinemas, ginásio esportivo), Recreacional II (danceterias, bares com música)	Sim	Política Municipal de Saneamento Básico (LO 1063/2009), Plano Municipal de Gestão Integrada de Resíduos Sólidos (LO 2298/2015)	Não	Fraiburgo precisa de um plano de arborização. Na maioria dos bairros não há árvores. A prefeitura se preocupa muito com as flores dos canteiros, mas o que melhorará a qualidade de vida das pessoas são as árvores.
Segurança Pública, Coleta e Tratamento de Esgoto, Preservação Ambiental, Arborização Urbana, Condições das calçadas	Educacional (escola, creche), Comércio de pequeno porte (padaria, farmácia, etc.), Veículos (oficinas mecânicas, posto de combustível), Saúde (hospital, clínicas, laboratórios, postos de saúde), Veterinário (comércio e hospedagem de animais), Especial (estacionamento, associação de moradores), Serviços Especializados (guincho, transportadora, depósito de gás), Indústria até 10 funcionários (pequeno porte), Religioso (igrejas, capela mortuária), Recreacional 3 (parque de lazer, clubes e associações recreativas)	Sim	Lei do Plano Diretor (LC 97/2008), Política Municipal de Saneamento Básico (LO 1063/2009), Plano Municipal de Saneamento Básico (LO 1179/2012), Plano Municipal de Gestão Integrada de Resíduos Sólidos (LO 2298/2015)	Não	A) As lixeiras deveriam ser de responsabilidade de cada edificação, evitando assim que o comércio utilize as lixeiras públicas e as de residências. B) um plano de arborização seria um benefício excelente para quem vive nas zonas centrais, uma vez que possuem maior taxa de impermeabilização.

Fonte: CIMCATARINA (2018)



Figura 102 - Contribuição do bairro Centro - Parte 3

Qual o nome da rua onde você mora?	Qual o Bairro?	Email:	Profissão:	Sexo:	Grau de escolaridade	Idade:	Renda Familiar (em salários mínimos)	Há quantos anos você mora neste bairro?	Você gosta de morar no seu bairro?	Por qual ou quais meios você fica sabendo das notícias de Fraiburgo?
René Frey	Centro	Ags_sandri@hotmail.com	Contadora	Feminino	Superior Completo	26 a 35 anos	de 2 a 4 salários mínimos	de 1 a 5 anos	Sim	Internet
Av. Rio das Antas	Centro	rosegaibianchi@hotmail.com	Professora	Feminino	Superior Completo	46 a 55 anos		de 20 a 30 anos	Sim	Internet
Av. Rio das Antas	Centro	Não respondeu	Não respondeu	Masculino	Superior Completo	36 a 45 anos	de 4 a 10 salários mínimos	de 10 a 20 anos	Sim	Internet
Nereu Ramos	Centro	daniel@limoveisfresch.com.br	Corretor	Masculino	Superior Incompleto	46 a 55 anos	de 4 a 10 salários mínimos	Acima de 50 anos	Sim	Radio, Internet

Fonte: CIMCATARINA (2018)



Figura 103 - Contribuição do bairro Centro - Parte 4

Em relação ao seu bairro, quais dos itens abaixo você considera insatisfatório?	Quais as atividades você acredita que poderiam localizar-se próximo ao lugar que você mora atualmente?	Você tem conhecimento do Plano Diretor (leis) existente no município de Fraiburgo?	Se SIM, você tem conhecimento do Plano Diretor (leis) existente do município de Fraiburgo. O que você conhece?	Você participou dos debates do atual Plano Diretor da cidade em 2008?	Deixe sua contribuição:
Arborização Urbana, Condições das calçadas	Somente residência	Não		Não	
Condições das calçadas	Somente residência	Sim	Programa de Apoio à Agricultura Familiar (LO 2232/2014), Programa Adote uma Praça (LO 2358/2017)	Não	
Condições das calçadas	Comércio de pequeno porte (padaria, farmácia, etc.)	Sim	Lei do Plano Diretor (LC 97/2008), Política de Desenvolvimento Econômico de Interesse Público (LO 1032/2009), Código de Edificações (LC 99/2008), Código de Posturas (LC 98/2009), Política Municipal de Saneamento Básico (LO 1063/2009), Plano Municipal de Saneamento Básico (LO 1179/2012), Plano Municipal de Gestão Integrada de Resíduos Sólidos (LO 2268/2015), Política Municipal dos Direitos da Pessoa Idosa (LO 1326/2015), Programa Adote uma Praça (LO 2358/2017), Programa de Acessibilidade Urbana para construção de passeios públicos (LO 1103/2010)	Sim	
Atividades Culturais, Energia, Iluminação Pública, Segurança Pública, Abastecimento de Água, Limpeza Urbana, Preservação do Patrimônio Histórico, Condições das calçadas, Pavimentação	Segurança (posto policial, cadeias)	Sim	Não respondeu	Sim	

Fonte: CIMCATARINA (2018)



Figura 104 - Contribuição do bairro Centro - Parte 5

Qual o nome da rua onde você mora?	Qual o Bairro?	Email:	Profissão:	Sexo:	Grau de escolaridade	Idade:	Renda Familiar (em salários mínimos)	Há quantos anos você mora nesse bairro?	Você gosta de morar no seu bairro?	Por qual ou quais meio você fica sabendo das notícias de Fraiburgo?
Rua Madre Paulina	Centro	francine@fraiburgo.sc.gov.br	Func. Pública	Feminino	Superior Completo	36 a 45 anos	de 4 a 10 salários mínimos	de 30 a 40 anos	Sim	Internet
Av. Lebon Régis	Centro	weber111@gmail.com	Assessor	Masculino	2º Grau Completo	46 a 55 anos	de 10 a 20 salários mínimos	de 40 a 50 anos	Sim	-
Rua Nerel Ramos	Centro	daniele.dresch@hotmail.com	Estudante	Feminino	Superior Incompleto	15 a 25 anos	de 4 a 10 salários mínimos	de 20 a 30 anos	Sim	Radio, Internet, Jornal, Vizinho

Fonte: CIMCATARINA (2018)



Figura 105 - Contribuição do bairro Centro - Parte 6

Em relação ao seu bairro, quais dos itens abaixo você considera insatisfatório?	Quais as atividades você acredita que poderiam localizar-se próximo ao lugar que você mora atualmente?	Você tem conhecimento do Plano Diretor (leis) existente do município de Fraiburgo?	Se SIM, você tem conhecimento do Plano Diretor (leis) existente do município de Fraiburgo. O que você conhece?	Você participou dos debates do atual Plano Diretor da cidade em 2008?	Deixe sua contribuição.
Segurança Pública, Condições das calçadas, Pavimentação, Ciclovias e Ciclo Faixas	Comércio de grande porte (shopping, supermercados)	Sim	Lei do Plano Diretor (LC 97/2008), Política de Desenvolvimento Econômico de Interesse Público (LO 1032/2009), Código de Edificações (LC 98/2008), Código de Posturas (LC 98/2009), Política Municipal de Saneamento Básico (LO 1063/2009), Plano Municipal de Saneamento Básico (LO 1179/2012), Programa de Apoio à Agricultura Familiar (LO 2232/2014), Programa Adote uma Praça (LO 2358/2017)	Não	
Atividades Culturais, Iluminação Pública, Coleta e Tratamento de Esgoto, Drenagem, Condições das calçadas	Somente residência	Sim	Lei do Plano Diretor (LC 97/2008), Política de Desenvolvimento Econômico de Interesse Público (LO 1032/2009), Código de Edificações (LC 98/2008), Código de Posturas (LC 98/2009), Política Municipal de Saneamento Básico (LO 1063/2009), Plano Municipal de Saneamento Básico (LO 1179/2012), Plano Municipal de Gestão Integrada de Resíduos Sólidos (LO 2299/2015), Política Municipal dos Direitos da pessoa Idosa (LO 1328/2015), Programa de Apoio à Agricultura Familiar (LO 2232/2014), Programa Adote uma Praça (LO 2358/2017), Programa de Acessibilidade Urbana para construção de passeios públicos (LO 1103/2010)	Sim	
Atividades Culturais, Segurança Pública, Limpeza Urbana, Preservação do Patrimônio Histórico, Preservação Ambiental, Arborização Urbana, Condições das calçadas, Pavimentação, Turismo	Comércio de pequeno porte (padaria, farmácia, etc.), Segurança (posto policial, cadeias)	Sim	Lei do Plano Diretor (LC 97/2008), Código de Edificações (LC 98/2008), Código de Posturas (LC 98/2009), Programa Adote uma Praça (LO 2358/2017)	Não	Não respondeu.

Fonte: CIMCATARINA (2018)



Figura 106 - Contribuição do bairro Centro - Parte 7

Qual o nome da rua onde você mora?	Qual o Bairro?	Email:	Profissão:	Sexo:	Grau de escolaridade	Idade:	Renda Familiar (em salários mínimos)	Ha quantos anos você mora nesse bairro?	Você gosta de morar no seu bairro?	Por qual ou quais meio você fica sabendo das notícias de Fraiburgo?
Rua Pe. Biagio Simonetti	Centro		Corretor de imóveis	Masculino	Superior Completo	15 a 25 anos	de 4 a 10 salários mínimos	de 20 a 30 anos	Sim	Radio
Rua Pe. Biagio Simonetti	Centro	eioi@cimcatarina.sc.gov.br	Diretor executivo		Superior Completo	46 a 55 anos	de 10 a 20 salários mínimos	de 40 a 50 anos	Sim	Internet
Aralberto Shimith Burda	Centro	danielly_vaz@hotmail.com	Professora	Feminino	Superior Completo	26 a 35 anos	até 2 salários mínimos	de 1 a 5 anos	Sim	Radio, Internet
	Centro			Masculino	Mestrado	36 a 45 anos	de 10 a 20 salários mínimos	de 10 a 20 anos	Sim	Internet
Av. João Marques Vieira	Centro			Feminino	Superior Completo	36 a 45 anos		de 1 a 5 anos	Sim	Radio, Internet

Fonte: CIMCATARINA (2018)



Figura 107 - Contribuição do bairro Centro - Parte 8

Em relação ao seu bairro, quais dos itens abaixo você considera insatisfatório?	Quais as atividades você acredita que poderiam localizar-se próximo ao lugar que você mora atualmente?	Você tem conhecimento do Plano Diretor (leis) existente do município de Fraiburgo?	Se SIM, você tem conhecimento do Plano Diretor (leis) existente do município de Fraiburgo. O que você conhece?	Você participou dos debates do atual Plano Diretor da cidade em 2008?	Deixe sua contribuição:
Segurança Pública, Condições das calçadas, Pavimentação, Transporte Público, Cicloviás e Ciclo Faixas	Somente residência, Comércio de pequeno porte (padaria, farmácia, etc.)	Sim	Lei do Plano Diretor (LC 97/2008), Política de Desenvolvimento Econômico de Interesse Público (LO 1032/2009)	Sim	
Comunicação (TV/ telefonia internet), Segurança Pública, Limpeza Urbana, Arborização Urbana, Condições das calçadas, Pavimentação, Transporte Público, Cicloviás e Ciclo Faixas, Turismo	Comércio de grande porte (shopping, supermercados), Infraestrutura (terminais urbanos, subestações – água, esgoto e energia)	Sim	Lei do Plano Diretor (LC 97/2008), Política de Desenvolvimento Econômico de Interesse Público (LO 1032/2009), Código de Posturas (LC 99/2009), Política Municipal de Saneamento Básico (LO 1063/2009), Plano Municipal de Saneamento Básico (LO 1179/2012), Plano Municipal de Gestão Integrada de Resíduos Sólidos (LO 2298/2015)	Sim	
Serviço de Saúde, Oferta de Emprego, Condições das calçadas	Comércio de pequeno porte (padaria, farmácia, etc.)	Sim	Programa de Apoio à Agricultura Familiar (LO 2232/2014), Programa Adote uma Praça (LO 2358/2017), Programa de Acessibilidade Urbana para construção de passeios públicos (LO 1103/2010)	Não	
Atividades Culturais, Iluminação Pública, Limpeza Urbana, Arborização Urbana, Condições das calçadas, Pavimentação, Turismo	Comércio de pequeno porte (padaria, farmácia, etc.), Especial (estacionamento, associação de moradores), Recreacional 3 (parque de lazer, clubes e associações recreativas)	Sim	Lei do Plano Diretor (LC 97/2008), Política de Desenvolvimento Econômico de Interesse Público (LO 1032/2009), Código de Edificações (LC 99/2008), Programa de Apoio à Agricultura Familiar (LO 2232/2014), Programa Adote uma Praça (LO 2358/2017), Programa de Acessibilidade Urbana para construção de passeios públicos (LO 1103/2010)	Não	
Não respondeu	Educacional (escola, creche)	Sim	Programa Adote uma Praça (LO 2358/2017)	Não	

Fonte: CIMCATARINA (2018)



Figura 108 - Contribuição do bairro Centro - Parte 9

Qual o nome da rua onde você mora?	Qual o Bairro?	Email:	Profissão:	Sexo:	Grau de escolaridade	Idade:	Renda Familiar (em salários mínimos)	Há quantos anos você mora nesse bairro?	Você gosta de morar no seu bairro?	Por qual ou quais meio você fica sabendo das notícias de Fraiburgo?
Av. João Marques Vieira	Centro		Vereador	Masculino	2º Grau Incompleto	56 a 65 anos	de 2 a 4 salários mínimos	de 20 a 30 anos	Sim	Rádio
Ivan Antunes de Souza	Centro	silone.fantini@hotmail.com	Assist. Social	Feminino	Superior Completo	46 a 55 anos	de 10 a 20 salários mínimos	de 40 a 50 anos	Sim	Rádio, Internet, Vizinho

Fonte: CIMCATARINA (2018)



Figura 109 - Contribuição do bairro Centro - Parte 10

Em relação ao seu bairro, quais dos itens abaixo você considera insatisfatório?	Quais as atividades você acredita que poderiam localizar-se próximo ao lugar que você mora atualmente?	Você tem conhecimento do Plano Diretor (leis) existente do município de Fraiburgo?	Se SIM, você tem conhecimento do Plano Diretor (leis) existente do município de Fraiburgo, o que você conhece?	Você participou dos debates do atual Plano Diretor da cidade em 2008?	Deixe sua contribuição:
<p>Educação, Serviço de Saúde, Esporte/Lazer, Atividades Culturais, Energia, Segurança Pública, Oferta de Emprego, Assistência Social, Habitação, Coleta e Tratamento de Esgoto, Coleta de Lixo, Abastecimento de Água, Limpeza Urbana, Preservação Ambiental, Arborização Urbana, Condições das calçadas, Pavimentação, Transporte Público, Ciclovias e Ciclo Faixas, Turismo</p>	<p>Somente residência, Hotelaria (hotéis, motéis, pensões), Comércio de pequeno porte (padaria, farmácia, etc.), Veículos (oficinas mecânicas, posto de combustíveis), Saúde (hospital, clínicas, laboratórios, postos de saúde), Veterinário (comércio e hospedagem de animais), Especial (estacionamento, associação de moradores), Serviços Especiais I (guincho, transportadora, depósito de gás), Serviços Especial II (ferro velho, crematório), Indústria até 10 funcionários (pequeno porte), Indústria acima de 10 funcionários (grande porte), Religioso (igrejas, capela mortuária), Recreacional I (cinemas, ginásio esportivo), Recreacional II (danceterias, bares com música), Recreacional 3 (parque de lazer, clubes e associações recreativas), Infraestrutura I (terminais urbanos, subestações – água, esgoto e energia), Infraestrutura II (cemitérios), Segurança (posto policial, cadeias), Natural II (avicultura, agricultura, pecuária)</p>	<p>Sim</p>	<p>Lei do Plano Diretor (LC 97/2008), Política de Desenvolvimento Econômico de Interesse Público (LO 1032/2009), Política Municipal de Saneamento Básico (LO 1063/2009), Plano Municipal de Saneamento Básico (LO 1179/2012), Política Municipal dos Direitos da pessoa Idosa (LO 1326/2015), Programa de Apoio à Agricultura Familiar (LO 2232/2014), Programa Adote uma Praça (LO 2358/2017), Programa de Acessibilidade Urbana para construção de passeios públicos (LO 1103/2010)</p>	<p>Sim</p>	
<p>Esporte/Lazer, Iluminação Pública, Segurança Pública, Condições das calçadas, Pavimentação, Ciclovias e Ciclo Faixas</p>	<p>Hotelaria (hotéis, motéis, pensões), Comércio de pequeno porte (padaria, farmácia, etc.), Recreacional 3 (parque de lazer, clubes e associações recreativas)</p>	<p>Sim</p>	<p>Política Municipal de Saneamento Básico (LO 1063/2009), Plano Municipal de Saneamento Básico (LO 1179/2012), Plano Municipal de Gestão Integrada de Resíduos Sólidos (LO 2299/2015), Política Municipal dos Direitos da pessoa Idosa (LO 1326/2015), Programa de Apoio à Agricultura Familiar (LO 2232/2014), Programa Adote uma Praça (LO 2358/2017)</p>	<p>Não</p>	

Fonte: CIMCATARINA (2018)



Figura 110 - Contribuição do bairro Centro - Parte 11

Qual o nome da rua onde você mora?	Qual o Bairro?	Email:	Profissão:	Sexo:	Grau de escolaridade	Idade:	Renda Familiar (em salários mínimos)	Ha quantos anos você mora nesse bairro?	Você gosta de morar no seu bairro?	Por qual ou quais meio você fica sabendo das notícias de Fraiburgo?
R. Pe. Biagio Simonetti	Centro	roberta.gvs@hotmail.com	engenheira civil	Feminino	Superior Completo	15 a 25 anos	de 4 a 10 salários mínimos	de 1 a 5 anos	Sim	Rádio, Internet, Vizinho
Nereu ramos	Centro	arqmichelleibeiro@gmail.com	Arquiteta e Urbanista	Feminino	Superior Completo	26 a 35 anos	de 4 a 10 salários mínimos	de 5 a 10 anos	Sim	Internet
Av. Curitibaanos	Centro	jengenharia.fbo@gmail.com	Engenheiro Civil	Masculino	Superior Completo	56 a 65 anos	de 4 a 10 salários mínimos	de 10 a 20 anos	Sim	Internet
Av. Beira lago	Centro	pauloH.STW@gmail.com	Engº Civil	Masculino	Superior Completo	26 a 35 anos	de 4 a 10 salários mínimos	de 10 a 20 anos	Sim	Internet

Fonte: CIMCATARINA (2018)



Figura 111 - Contribuição do bairro Centro - Parte 12

Em relação ao seu bairro, quais dos itens abaixo você considera insatisfatório?	Quais as atividades você acredita que poderiam localizar-se próximo ao lugar que você mora atualmente?	Você tem conhecimento do Plano Diretor (leis) existente no município de Fraiburgo?	Se SIM, você tem conhecimento do Plano Diretor (leis) existente no município de Fraiburgo. O que você conhece?	Você participou dos debates do atual Plano Diretor da cidade em 2008?	Deixe sua contribuição:
Comunicação (TV, telefonia /internet), Esporte/Lazer, Atividades Culturais, Drenagem, Arborização Urbana, Condições das calçadas, Ciclovias e Ciclo Faixas	Comércio de pequeno porte (padaria, farmácia, etc.)	Sim	Lei do Plano Diretor (LC 97/2008), Código de Edificações (LC 99/2008), Código de Posturas (LC 98/2009), Política Municipal de Saneamento Básico (LO 1063/2009), Plano Municipal de Saneamento Básico (LO 1179/2012), Programa de Acessibilidade Urbana para construção de passeios públicos (LO 1103/2010)	Não	
Esporte/Lazer, Atividades Culturais, Preservação do Patrimônio Histórico, Arborização Urbana, Ciclovias e Ciclo Faixas	Comércio de pequeno porte (padaria, farmácia, etc.), Saúde (hospital, clínicas, laboratórios, postos de saúde), infraestrutura (terminais urbanos, subestações – água, esgoto e energia)	Sim	Lei do Plano Diretor (LC 97/2008), Código de Edificações (LC 99/2008), Código de Posturas (LC 98/2009), Política Municipal de Saneamento Básico (LO 1063/2009), Plano Municipal de Saneamento Básico (LO 1179/2012), Programa Adote uma Praça (LO 2358/2017), Programa de Acessibilidade Urbana para construção de passeios públicos (LO 1103/2010)	Não	
Coleta e Tratamento de Esgoto	Comércio de pequeno porte (padaria, farmácia, etc.)	Sim	Lei do Plano Diretor (LC 97/2008), Código de Edificações (LC 99/2008)	Sim	Poderia ser feita uma revisão de alguns (rápidos), mas no contexto geral não sugiro maiores modificações.
Segurança Pública, Oferta de Emprego, Arborização Urbana, Condições das calçadas	Hotelaria (hotéis, motéis, pensões), Educacional (escola, creche), Comércio de pequeno porte (padaria, farmácia, etc.), Comércio de grande porte (shopping, supermercados), Saúde (hospital, clínicas, laboratórios, postos de saúde), Veterinário (comércio e hospedagem de animais), Especial (estacionamento, associação de moradores), Recreacional (cinemas, ginásio esportivo)	Sim	Lei do Plano Diretor (LC 97/2008), Código de Edificações (LC 99/2008), Plano Municipal de Saneamento Básico (LO 1179/2012), Programa de Acessibilidade Urbana para construção de passeios públicos (LO 1103/2010)	Não	

Fonte: CIMCATARINA (2018)



Figura 112 - Contribuição do bairro Centro - Parte 13

Qual o nome da rua onde você mora?	Qual o Bairro?	Email	Profissão	Sexo	Grau de escolaridade	Idade	Renda Familiar (em salários mínimos)	Ha quantos anos você mora neste bairro?	Você gosta de morar no seu bairro?	Por qual ou quais meio você fica sabendo das notícias de Fraiburgo?
Antonio Karasiak	Centro	soberanoinmoveis@gmail.com	Corretor de Imóveis	Masculino	Superior Completo	46 a 55 anos	de 4 a 10 salários mínimos	de 30 a 40 anos	Sim	Rádio, Internet, Jornal
Rua. Pe. Biagio Simonetti	Centro	aldair@balestrinimoveis.com.br	Corretor de Imóveis	Masculino	Mestrado	46 a 55 anos	de 10 a 20 salários mínimos	de 20 a 30 anos	Sim	Rádio, Internet, Jornal
	Centro		Comercio	Masculino	2º Grau Completo	Mais de 65 anos	até 2 salários mínimos	de 40 a 50 anos	Sim	Rádio, Jornal, TV
Nereu ramos	Centro	vitor.silva@live.com	Eng. Eletricista	Masculino	Superior Completo	15 a 25 anos	de 4 a 10 salários mínimos	de 1 a 5 anos	Sim	Internet
Nereu ramos	Centro	Paivabiscaro@gmail.com	Aux. Adm	Feminino	Superior Incompleto	26 a 35 anos	de 2 a 4 salários mínimos	de 1 a 5 anos	Sim	Internet, Vizinho
Rua Nereu Ramos	Centro	lconetdresch@bfturbo.com.br	Comerciante	Feminino	Superior Incompleto	46 a 55 anos	de 4 a 10 salários mínimos	de 40 a 50 anos	Sim	Rádio, Internet
Nereu Ramos	Centro		Empresário (Iniciando)	Masculino	2º Grau Completo	56 a 65 anos	de 4 a 10 salários mínimos	de 1 a 5 anos	Sim	Internet

Fonte: CIMCATARINA (2018)



Figura 113 - Contribuição do bairro Centro - Parte 14

Em relação ao seu bairro, quais dos itens abaixo você considera insatisfatório?	Quais as atividades você acredita que poderiam localizar-se próximo ao lugar que você mora atualmente?	Você tem conhecimento do Plano Diretor (leis) existente do município de Fraiburgo?	Se SIM, você tem conhecimento do Plano Diretor (leis) existente do município de Fraiburgo. O que você conhece?	Você participou dos debates do atual Plano Diretor da cidade em 2003?	Deixe sua contribuição:
Iluminação Pública, Oferta de Emprego, Condições das calçadas	Somente residência, Comércio de pequeno porte (padaria, farmácia, etc.)	Sim	Lei do Plano Diretor (LC 97/2008), Código de Edificações (LC 99/2008), Código de Posturas (LC 98/2008), Programa de Acessibilidade Urbana para construção de passeios públicos (LO 1103/2010)	Não	
Coleta e Tratamento de Esgoto, Condições das calçadas, Pavimentação, Cicloviária e Ciclo Faixas	Infraestrutura (terminais urbanos, subestações – água, esgoto e energia)	Sim	Lei do Plano Diretor (LC 97/2008), Código de Edificações (LC 99/2008), Código de Posturas (LC 98/2008)	Sim	
Não respondeu	Comércio de pequeno porte (padaria, farmácia, etc.)	Sim	Não respondeu	Não	
Condições das calçadas	Recreacional II (danceterias, bares com música)	Não		Não	
Educação, Serviço de Saúde, Comunicação (TV/ telefonia /internet), Iluminação Pública, Oferta de Emprego, Coleta e Tratamento de Esgoto, Coleta de Lixo, Condições das calçadas, Pavimentação, Cicloviária e Ciclo Faixas	Veículos (oficinas mecânicas, posto de combustível), Saúde (hospital, clínicas, laboratórios, postos de saúde)	Não		Não	
Iluminação Pública, Segurança Pública, Autorização Urbana, Condições das calçadas	Comércio de pequeno porte (padaria, farmácia, etc.)	Não		Não	
Condições das calçadas	Comércio de pequeno porte (padaria, farmácia, etc.)	Não		Não	

Fonte: CIMCATARINA (2018)



Já nos demais bairros da cidade assuntos como as condições das calçadas, questões que envolvem a coleta e tratamento de esgoto, esporte e lazer, falta de ciclo faixas são quesitos considerados insatisfatórios pela população. Dentre as sugestões a mobilidade urbana é assunto recorrente.

Pode-se notar que mesmo com baixa participação da população nas reuniões para concepção do plano diretor em 2008, os mesmos têm conhecimento da legislação em vigor.



Figura 114 - Contribuições dos bairros Bela Vista e São Cristóvão - Parte 1

Qual o nome da rua onde você mora?	Qual o Bairro?	Email:	Profissão:	Sexo:	Grau de escolaridade:	Idade:	Renda Familiar (em salários mínimos)	Ha quantos anos você mora nesse bairro?	Você gosta de morar no seu bairro?	Por qual ou quais meio você fica sabendo das notícias de Fraiburgo?
Rua Espírito Santo	Bela Vista	mauricio.perazzoli@gmail.com	Engenheiro Ambiental	Masculino	Mestrado	26 a 35 anos	de 4 a 10 salários mínimos	de 1 a 5 anos	Sim	Internet
Rua Espírito Santo	Bela vista	indaviero@hotmail.com	Enfermeira	Feminino	Superior Completo	26 a 35 anos	de 2 a 4 salários mínimos	de 30 a 40 anos	Sim	Internet
Rua Amazonas	Bela Vista	diani@engedec.com.br	Engenheira Civil	Feminino	Superior Completo	26 a 35 anos	de 4 a 10 salários mínimos	de 5 a 10 anos	Sim	ACIAP
Acre	Bela Vista	hamandaa_10@hotmail.com	Vendedora	Feminino	Superior Incompleto	15 a 25 anos	de 2 a 4 salários mínimos	de 10 a 20 anos	Sim	Internet
Paulo Pedroso	São Cristóvão	karolmaclaf@gmail.com	Calça (Big Bom)	Feminino	2º Grau Completo	15 a 25 anos	de 2 a 4 salários mínimos	de 1 a 5 anos	Não	Rádio, Internet, Vizinho
Rua Bahia	Bela Vista	aperin15@yahoo.com.br	Aposentado	Masculino	Superior Completo	56 a 65 anos	de 4 a 10 salários mínimos	de 20 a 30 anos	Sim	Internet
Sergipe	Bela Vista	roalvs.polese@yahoo.com	Servidor Público	Masculino	Superior Completo	46 a 55 anos	de 4 a 10 salários mínimos	de 30 a 40 anos	Sim	Internet, Jornal

Fonte: CIMCATARINA (2018)



Figura 115 - Contribuições dos bairros Bela Vista e São Cristóvão - Parte 2

Em relação ao seu bairro, quais dos itens abaixo você considera insatisfatório?	Quais as atividades você acredita que poderiam localizar-se próximo ao lugar que você mora atualmente?	Você tem conhecimento do Plano Diretor (leis) existente do município de Fraiburgo?	Se SIM, você tem conhecimento do Plano Diretor (leis) existente do município de Fraiburgo. O que você conhece?	Você participou dos debates do atual Plano Diretor da cidade em 2008?	Deixe sua contribuição:
Condições das calçadas	Indústria até 10 funcionários (pequeno porte)	Sim	Plano Municipal de Saneamento Básico (LO 1179/2012)	Não	
Comunicação (TV) telefonia /internet), Esporte/Lazer, Coleta e Tratamento de Esgoto, Limpeza Urbana, Condições das calçadas, Ciclovias e Ciclo Faixas	Comércio de pequeno porte (padaria, farmácia, etc.), Recreacional 3 (parque de lazer, clubes e associações recreativas)	Não		Não	
Comunicação (TV) telefonia /internet), Energia, Iluminação Pública, Preservação do Patrimônio Histórico, Condições das calçadas	Educacional (escola, creche), Comércio de pequeno porte (padaria, farmácia, etc.), Saúde (hospital, clínicas, laboratórios, postos de saúde), Veterinário (comércio e hospedagem de animais), Religioso (igrejas, capela mortuária), Recreacional 1 (cinemas, ginásio esportivo)	Sim	Lei do Plano Diretor (LC 97/2008), Código de Edificações (LC 99/2008), Código de Posturas (LC 98/2009)	Não	Não respondeu.
Esporte/Lazer	Comércio de pequeno porte (padaria, farmácia, etc.)	Não		Não	
Educação, Serviço de Saúde, Esporte/Lazer, Iluminação Pública, Segurança Pública, Condições das calçadas, Pavimentação, Transporte Público, Nome das ruas /correio	Hotelaria (hotéis, motéis, pensões), Educacional (escola, creche), Comércio de pequeno porte (padaria, farmácia, etc.), Saúde (hospital, clínicas, laboratórios, postos de saúde), Religioso (igrejas, capela mortuária), Recreacional 3 (parque de lazer, clubes e associações recreativas), Segurança (posto policial, cadeias)	Não		Não	
Educação, Serviço de Saúde, Coleta e Tratamento de Esgoto, Abastecimento de Água, Limpeza Urbana, Arborização Urbana, Condições das calçadas, Pavimentação, Ciclovias e Ciclo Faixas	Educacional (escola, creche), Comércio de pequeno porte (padaria, farmácia, etc.), Saúde (hospital, clínicas, laboratórios, postos de saúde), infraestrutura 1 (terminais urbanos, subestações – água, esgoto e energia)	Sim	Lei do Plano Diretor (LC 97/2008), Política de Desenvolvimento Econômico de Interesse Público (LO 1032/2009), Política Municipal de Saneamento Básico (LO 1063/2009), Plano Municipal de Saneamento Básico (LO 1179/2012)	Sim	
Esporte/Lazer, Coleta e Tratamento de Esgoto, Limpeza Urbana, Pavimentação	Comércio de pequeno porte (padaria, farmácia, etc.)	Sim	Código de Edificações (LC 99/2008)	Não	

Fonte: CIMCATARINA (2018)



Figura 116 - Contribuições dos bairros Bela Vista e São Cristóvão - Parte 3

Qual o nome da rua onde você mora?	Qual o Bairro?	Email:	Profissão:	Sexo:	Grau de escolaridade:	Idade:	Renda Familiar (em salários mínimos)	Há quantos anos você mora nesse bairro?	Você gosta de morar no seu bairro?	Por qual ou quais meio você fica sabendo das notícias de Fraiburgo?
Sergipe	Bela Vista	renanhp@yahoo.com.br	Analista de Sist.	Masculino	Superior Completo	28 a 35 anos	de 4 a 10 salários mínimos	de 20 a 30 anos	Sim	Rádio, Jornal
Av. Santa catarina	Bela Vista	joao.pastilha@fraiburgo.sc.gov.br	Agente Público	Masculino	Superior Completo	28 a 35 anos	de 4 a 10 salários mínimos	de 1 a 5 anos	Sim	Rádio, Internet, Jornal, Vizinbo
Pernambuco	Bela Vista	lili_vieceli@hotmail.com	Auxiliar Adm	Feminino	Superior Completo	28 a 35 anos	de 2 a 4 salários mínimos	de 10 a 20 anos	Sim	Internet
Rua São Paulo	Bela Vista	jbotcher84@gmail.com	Policial Militar	Masculino	Superior Completo	28 a 35 anos	de 4 a 10 salários mínimos	de 30 a 40 anos	Sim	Rádio, Internet
Avenida Brasil	Bela Vista		Empresario	Masculino	Superior Completo	36 a 45 anos	de 4 a 10 salários mínimos	de 1 a 5 anos	Sim	Rádio, Internet
Rua Amazonas	Bela Vista	cleiton@engedec.com.br	Engenheiro civil	Masculino	Superior Completo	28 a 35 anos	de 4 a 10 salários mínimos	de 5 a 10 anos	Sim	Internet, Vizinbo

Fonte: CIMCATARINA (2018)



Figura 117 - - Contribuições dos bairros Bela Vista e São Cristóvão – Parte 4

Em relação ao seu bairro, quais dos itens abaixo você considera insatisfatório?	Quais as atividades você acredita que poderiam focalizar-se próximo ao lugar que você mora atualmente?	Você tem conhecimento do Plano Diretor (leis) existente do município de Fraiburgo?	Se SIM, você tem conhecimento do Plano Diretor (leis) existente do município de Fraiburgo. O que você conhece?	Você participou dos debates do atual Plano Diretor da cidade em 2008?	Deixe sua contribuição:
Esporte/Lazer	Educativa (escola, creche), Comércio de pequeno porte (padaria, farmácia, etc.), Veículos (oficinas mecânicas, posto de combustível), Saúde (hospital, clínicas, laboratórios, postos de saúde), Recreacional 3 (parque de lazer, clubes e associações recreativas)	Não	Não	Não	
Atividades Culturais, Coleta e Tratamento de Esgoto, Limpeza Urbana, Arborização Urbana, Condições das calçadas, Cicloviárias e Ciclo Faixas	Educativa (escola, creche), Comércio de pequeno porte (padaria, farmácia, etc.), Comércio de grande porte (shopping, supermercados), Saúde (hospital, clínicas, laboratórios, postos de saúde), Religioso (igrejas, capela mortuária), Recreacional 1 (cinemas, ginásio esportivo), Recreacional 3 (parque de lazer, clubes e associações recreativas)	Sim	Lei do Plano Diretor (LC 97/2008), Código de Edificações (LC 99/2008), Código de Posturas (LC 98/2009), Plano Municipal de Saneamento Básico (LO 1179/2012), Programa Adote uma Praça (LO 2358/2017)	Não	
Iluminação Pública, Abastecimento de Água, Condições das calçadas, Pavimentação, Cicloviárias e Ciclo Faixas, Animais de rua abandonados	Somente residência	Não	Não	Não	
Serviço de Saúde, Esporte/Lazer, Atividades Culturais, Iluminação Pública, Oferta de Emprego, Coleta e Tratamento de Esgoto, Coleta de Lixo, Limpeza Urbana, Condições das calçadas, Pavimentação, Turismo	Somente residência, Comércio de pequeno porte (padaria, farmácia, etc.), Comércio de grande porte (shopping, supermercados), Veículos (oficinas mecânicas, posto de combustível), Saúde (hospital, clínicas, laboratórios, postos de saúde), Indústria até 10 funcionários (pequeno porte)	Sim	Lei do Plano Diretor (LC 97/2008), Código de Edificações (LC 99/2008), Código de Posturas (LC 98/2009)	Não	
Esporte/Lazer	Segurança (posto policial, cadeias)	Sim	Lei do Plano Diretor (LC 97/2008)	Não	Não respondeu.
Serviço de Saúde, Comunicação (TV/ telefonia Internet), Esporte/Lazer, Atividades Culturais, Energia, Segurança Pública, Coleta e Tratamento de Esgoto, Arborização Urbana, Pavimentação, Cicloviárias e Ciclo Faixas	Somente residência, Educativa (escola, creche), Comércio de pequeno porte (padaria, farmácia, etc.), Segurança (posto policial, cadeias)	Sim	Lei do Plano Diretor (LC 97/2008), Código de Edificações (LC 99/2008), Código de Posturas (LC 98/2009), Programa Adote uma Praça (LO 2358/2017), Programa de Acessibilidade Urbana para construção de passeios públicos (LO 1103/2010)	Não	

Fonte: CIMCATARINA (2018)



Figura 118 - Contribuições dos bairros Nações e Portal – Parte1

Qual o nome da rua onde você mora?	Qual o Bairro?	Email:	Profissão:	Sexo:	Grau de escolaridade	Idade:	Renda Familiar (em salários mínimos)	Ha quantos anos você mora nesse bairro?	Você gosta de morar no seu bairro?	Por qual ou quais meio você fica sabendo das notícias de Fraiburgo?
Rua Noruega	Nações	adilsondias@hbinfo.com	Servidor Público	Masculino	Superior Completo	46 a 55 anos	de 4 a 10 salários mínimos	de 10 a 20 anos	Sim	Rádio
Idamir bogoni	das nações		engenheiro sanitaria e ambiental	Masculino	Superior Completo	26 a 35 anos	de 2 a 4 salários mínimos	de 1 a 5 anos	Sim	Internet
Avenida Carlos Maister	Nações	renata@cimcatarina.sc.gov.br	Estudante	Feminino	Superior Incompleto, Superior Completo	26 a 35 anos	de 2 a 4 salários mínimos	de 20 a 30 anos	Sim	Rádio/Internet
Av. Carlos maister	Nações	eng_gilmarsilva@yahoo.com.br	Engenheiro Civil	Masculino	Superior Completo	56 a 65 anos	de 4 a 10 salários mínimos	de 10 a 20 anos	Sim	Internet
Av. Idamir Bogoni	Nações	tania.ferreira@fraiburgo.sc.gov.br	Professora	Feminino	Superior Completo	46 a 55 anos	de 10 a 20 salários mínimos	de 5 a 10 anos	Sim	Rádio, Internet, Jornal, Vizinho, TV
Av. Afonso Pena	Nações	lucimara28tu@gmail.com	Professora	Feminino	Superior Completo	15 a 25 anos	de 2 a 4 salários mínimos	de 20 a 30 anos	Sim	Rádio, Internet
Rua Neusa M. Trombeta	Nações	-	Assessor de Departamento	Feminino	Superior Completo	46 a 55 anos	de 4 a 10 salários mínimos	de 10 a 20 anos	Sim	Rádio, Internet, Jornal, Vizinho, TV
Jair F. de Almeida	Nações			Feminino	Superior Completo	36 a 45 anos	de 4 a 10 salários mínimos	de 5 a 10 anos	Sim	Rádio, Internet

Fonte: CIMCATARINA (2018)



Figura 119 - Contribuições dos bairros Nações e Portal – Parte2

Em relação ao seu bairro, quais dos itens abaixo você considera insatisfatório?	Quais as atividades você acredita que poderiam localizar-se próximo ao lugar que você mora atualmente?	Você tem conhecimento do Plano Diretor (leis) existente do município de Fraiburgo?	Se SIM, você tem conhecimento do Plano Diretor (leis) existente do município de Fraiburgo. O que você conhece?	Você participou dos debates do atual Plano Diretor da cidade em 2008?	Deixe sua contribuição:
Comunicação (TV/ telefonia Internet), Atividades Culturais, Oferta de Emprego	Indústria até 10 funcionários (pequeno porte), Recreacional 1 (cinemas, ginásio esportivo)	Sim	Lei do Plano Diretor (LC 97/2008), Plano Municipal de Saneamento Básico (LO 1179/2012)	Não	
Arborização Urbana, Condições das calçadas, Transporte Público, Cicloviás e Ciclo Faixas	Comércio de pequeno porte (padaria, farmácia, etc.), Saúde (hospital, clínicas, laboratórios, postos de saúde)	Não		Não	
Segurança Pública, Coleta e Tratamento de Esgoto, Preservação do Patrimônio Histórico, Arborização Urbana, Condições das calçadas	Recreacional 3 (parque de lazer, clubes e associações recreativas)	Sim	Lei do Plano Diretor (LC 97/2008), Código de Edificações (LC 99/2008), Código de Posturas (LC 98/2009)	Não	
Comunicação (TV/ telefonia Internet), Coleta e Tratamento de Esgoto, Condições das calçadas	Comércio de pequeno porte (padaria, farmácia, etc.), Segurança (posto policial, cadeias)	Sim	Lei do Plano Diretor (LC 97/2008), Código de Edificações (LC 99/2008)	Sim	Ver a questão de uso do solo e ocupações e permissões
Arborização Urbana	Somente residência	Não		Não	Não respondeu
Oferta de Emprego, Condições das calçadas	Indústria acima de 10 funcionários (grande porte)	Não		Não	
Comunicação (TV/ telefonia Internet), Atividades Culturais, Segurança Pública, Coleta e Tratamento de Esgoto, Coleta de Lixo, Limpeza Urbana, Drenagem, Preservação Ambiental, Condições das calçadas, Cicloviás e Ciclo Faixas, Turismo	Comércio de pequeno porte (padaria, farmácia, etc.), Indústria até 10 funcionários (pequeno porte), Segurança (posto policial, cadeias)	Não	Não respondeu.	Não	Coleta de Lixo seletivo efetivo. Hoje separamos o lixo na residência mas a coleta e o destino para reciclagem é ineficiente. Regulamentar descarte de entulhos nas calçadas ou na rua, impossibilitando a mobilidade, criando bichos.
Esporte/Lazer, Iluminação Pública, Arborização Urbana	Comércio de pequeno porte (padaria, farmácia, etc.), Recreacional 3 (parque de lazer, clubes e associações recreativas)	Sim	Lei do Plano Diretor (LC 97/2008), Código de Edificações (LC 99/2008), Código de Posturas (LC 98/2009), Programa Adote uma Praça (LO 2358/2017)	Não	

Fonte: CIMCATARINA (2018)



Figura 120 - Contribuições dos bairros Nações e Portal – Parte3

Qual o nome da rua onde você mora?	Qual o Bairro?	Email:	Profissão:	Sexo:	Grau de escolaridade	Idade:	Renda Familiar (em salários mínimos)	Há quantos anos você mora nesse bairro?	Você gosta de morar no seu bairro?	Por qual ou quais meio você fica sabendo das notícias de Fraiburgo?
Rua Luxemburgo	Nações	fabiano@hinfo.com.br	Servidor Público (Fiscal de Obra)	Masculino	2º Grau Completo	36 a 45 anos	de 2 a 4 salários mínimos	de 30 a 40 anos	Sim	Radio, Internet
Rua Suíça	Nações	diegoweberhojo@gmail.com	Fiscal de Obras	Masculino	Superior Incompleto	26 a 35 anos	de 4 a 10 salários mínimos	de 20 a 30 anos	Sim	Internet
Idamir Bogoni	Nações	yohanasirinoandrade@gmail.com	Desempregada	Feminino	Superior Incompleto	15 a 25 anos	até 2 salários mínimos	de 20 a 30 anos	Sim	Internet
Milton Kogicovski	Nações	nessabinski@hotmail.com	Caixa	Feminino	Superior Completo	15 a 25 anos	de 2 a 4 salários mínimos	de 1 a 5 anos	Sim	Internet, Trabalho
Idamir Bogoni	Nações	isadora_andrade@hotmail.com	do lar	Feminino	Superior Completo	15 a 25 anos	até 2 salários mínimos	de 1 a 5 anos	Sim	Internet
Itália	Nações		Funcionário público	Masculino	2º Grau Incompleto	36 a 45 anos	de 2 a 4 salários mínimos	de 20 a 30 anos	Sim	Rádio
Milton Kogicovski	Nações	neti.arv@uol.com.br	Advogada	Feminino	Superior Completo	56 a 65 anos	de 4 a 10 salários mínimos	de 5 a 10 anos	Sim	Internet

Fonte: CIMCATARINA (2018)



Figura 121 - Contribuições bairros Nações e Portal – Parte4

Em relação ao seu bairro, quais dos itens abaixo você considera insatisfatório?	Quais as atividades você acredita que poderiam localizar-se próximo ao lugar que você mora atualmente?	Você tem conhecimento do Plano Diretor (leis) existente no município de Fraiburgo?	Se SIM, você tem conhecimento do Plano Diretor (leis) existente do município de Fraiburgo. O que você conhece?	Você participou dos debates do atual Plano Diretor da cidade em 2008?	Deixe sua contribuição.
Segurança Pública, Limpeza Urbana, Condições das calçadas	Segurança (posto policial, cadeias)	Sim	Lei do Plano Diretor (LC 97/2008), Política de Desenvolvimento Econômico de Interesse Público (LO 1032/2009), Código de Edificações (LC 99/2006), Código de Posturas (LC 98/2009), Programa Adote uma Praça (LO 2358/2017), Programa de Acessibilidade Urbana para construção de passeios públicos (LO 1103/2010)	Sim	
Limpeza Urbana, Condições das calçadas	Infraestrutura (terminais urbanos, subestações – água, esgoto e energia)	Sim	Lei do Plano Diretor (LC 97/2008), Código de Edificações (LC 99/2008)	Não	
Esporte/Lazer	Comércio de pequeno porte (padaria, farmácia, etc.)	Não		Não	
Ciclôvias e Ciclo Faixas	Comércio de pequeno porte (padaria, farmácia, etc.)	Não		Não	
Serviço de Saúde, Condições das calçadas	Comércio de pequeno porte (padaria, farmácia, etc.)	Sim		Não	
Não respondeu	Comércio de pequeno porte (padaria, farmácia, etc.)	Sim		Não	
Comunicação (TV/ telefonia Antenet), Esporte/Lazer, Oferta de Emprego, Arborização Urbana, Condições das calçadas, Transporte Público, Ciclovias e Ciclo Faixas, Turismo	Comércio de pequeno porte (padaria, farmácia, etc.), Religioso (igrejas, capela mortuária)	Sim	Lei do Plano Diretor (LC 97/2008), Política de Desenvolvimento Econômico de Interesse Público (LO 1032/2009), Código de Edificações (LC 99/2006), Código de Posturas (LC 98/2009), Política Municipal de Saneamento Básico (LO 1063/2009), Plano Municipal de Saneamento Básico (LO 1179/2012), Plano Municipal de Gestão Integrada de Resíduos Sólidos (LO 2298/2015), Política Municipal dos Direitos da Pessoa Idosa (LO 1326/2015), Programa Adote uma Praça (LO 2358/2017)	Sim	

Fonte: CIMCATARINA (2018)



Figura 122 - Contribuições dos bairros Nações e Portal – Parte5

Qual o nome da rua onde você mora?	Qual o Bairro?	Email:	Profissão:	Sexo:	Grau de escolaridade	Idade:	Renda Familiar (em salários mínimos)	Há quantos anos você mora nesse bairro?	Você gosta de morar no seu bairro?	Por qual ou quais meios você fica sabendo das notícias de Fraiburgo?
San marino	Nações	patynhia.possa@gmail.com	Professora	Feminino	Superior Completo	26 a 35 anos	de 4 a 10 salários mínimos	de 1 a 5 anos	Sim	Internet, Watts
Rua Bulgária	Nações	luciliveira@gmail.com	Analista R\$	Feminino	Superior Completo	36 a 45 anos	de 2 a 4 salários mínimos	de 20 a 30 anos	Sim	Rádio, Internet
Bulgária	Nações	margasiva.meg@gmail.com	Dona de casa	Feminino	2º Grau Completo	46 a 55 anos	até 2 salários mínimos	de 20 a 30 anos	Sim	Rádio
Idamir Bogoni	Nações	mi-ferlin@hbinfo.com.br	Professora	Feminino	Superior Completo	26 a 35 anos	de 2 a 4 salários mínimos	de 10 a 20 anos	Sim	Internet
Av. Idamir Bogoni	Nações	rubensjr@hbinfo.com.br	Técnico	Masculino	Superior Completo	26 a 35 anos	de 4 a 10 salários mínimos	de 10 a 20 anos	Sim	Rádio, Internet

Fonte: CIMCATARINA (2018)



Figura 123 - Contribuições dos bairros Nações e Portal – Parte 6

Em relação ao seu bairro, quais dos itens abaixo você considera insatisfatório?	Quais as atividades você acredita que poderiam localizar-se próximo ao lugar que você mora atualmente?	Você tem conhecimento do Plano Diretor (leis) existente do município de Fraiburgo?	Se SIM, você tem conhecimento do Plano Diretor (leis) existente do município de Fraiburgo. O que você conhece?	Você participou dos debates do atual Plano Diretor da cidade em 2008?	Deixe sua contribuição:
Esporte/Lazer, Atividades Culturais	Recreacional I (cinemas, ginásio esportivo)	Sim	Não respondeu	Não	
Comunicação (TV/ telefonia /Internet)	Hotelaria (hotéis, motéis, pensões), Educacional (escola, creche), Comércio de pequeno porte (padaria, farmácia, etc.), Comércio de grande porte (shopping, supermercados), Veículos (oficinas mecânicas, posto de combustível), Saúde (hospital, clínicas, laboratórios, postos de saúde), Veterinário (comércio e hospedagem de animais), Especial (estacionamento, associação de moradores), Serviços Especiais I (guincho, transportadora, depósito de gás), Serviços Especial II (ferro velho, crematório), Indústria até 10 funcionários (pequeno porte), Indústria acima de 10 funcionários (grande porte), Religioso (igrejas, capela mortuária), Recreacional I (cinemas, ginásio esportivo), Recreacional II (danceterias, bares com música), Recreacional 3 (parque de lazer, clubes e associações recreativas), Natural I (zoológico, hipica, chácaras)	Não		Não	
Atividades Culturais, Oferta de Emprego, Limpeza Urbana	Indústria até 10 funcionários (pequeno porte)	Não		Não	
Esporte/Lazer, Atividades Culturais, Cicloviárias e Ciclo Faixas	Recreacional 3 (parque de lazer, clubes e associações recreativas)	Não		Não	
Esporte/Lazer, Cicloviárias e Ciclo Faixas	Recreacional I (cinemas, ginásio esportivo)	Não		Não	

Fonte: CIMCATARINA (2018)



Figura 124 - Contribuições dos bairros Nações e Portal – Parte 7

Qual o nome da rua onde você mora?	Qual o Bairro?	Email:	Profissão:	Sexo:	Grau de escolaridade	Idade:	Renda Familiar (em salários mínimos)	Ha quantos anos você mora nesse bairro?	Você gosta de morar no seu bairro?	Por qual ou quais meio você fica sabendo das notícias de Fraiburgo?
Rua Itália	Das nações	alo2231@gmail.com	Advogado	Masculino	Superior Completo	36 a 45 anos	acima de 20 salários mínimos	de 10 a 20 anos	Sim	Prefeitura
Av. Afonso Pena	Nações	edneisangelio51@gmail.com	Empresário/Vereador	Masculino	2º Grau Completo	36 a 45 anos	de 2 a 4 salários mínimos	de 1 a 5 anos	Sim	Internet
Avenida Afonso pena	Nações	trombeta.esag@gmail.com	Autônomo	Masculino	Superior Completo	15 a 25 anos	de 4 a 10 salários mínimos	de 10 a 20 anos	Sim	Internet, Vizinho
Rua França	Nações	eng_brendaaraujo@outlook.com	Engenheira Civil	Feminino	Superior Completo	15 a 25 anos	de 4 a 10 salários mínimos	de 10 a 20 anos	Sim	Internet

Fonte: CIMCATARINA (2018)



Figura 125 - Contribuições dos bairros Nações e Portal – Parte 8

Em relação ao seu bairro, quais dos itens abaixo você considera insatisfatório?	Quais as atividades você acredita que poderiam localizar-se próximo ao lugar que você mora atualmente?	Você tem conhecimento do Plano Diretor (leis) existente do município de Fraiburgo?	Se SIM, você tem conhecimento do Plano Diretor (leis) existente do município de Fraiburgo. O que você conhece?	Você participou dos debates do atual Plano Diretor da cidade em 2008?	Deixe sua contribuição:
Comunicação (TV/ telefonia /internet), Atividades Culturais, Segurança Pública, Oferta de Emprego, Coleta e Tratamento de Esgoto, Drenagem, Condições das calçadas, Ciclovias e Ciclo Faixas	Comércio de pequeno porte (padaria, farmácia, etc.), infraestrutura (terminais urbanos, subestações – água, esgoto e energia)	Sim	Lei do Plano Diretor (LC 97/2008), Política de Desenvolvimento Econômico de Interesse Público (LO 1032/2009), Código de Edificações (LC 99/2008), Código de Posturas (LC 98/2009), Política Municipal de Saneamento Básico (LO 1063/2009), Plano Municipal de Saneamento Básico (LO 1179/2012), Plano Municipal de Gestão Integrada de Resíduos Sólidos (LO 2298/2015), Política Municipal dos Direitos da pessoa Idosa (LO 1326/2015), Programa de Apoio à Agricultura Familiar (LO 2232/2014), Programa Adote uma Praça (LO 2358/2017), Programa de Acessibilidade Urbana para construção de passeios públicos (LO 1103/2010)	Sim	
Serviço de Saúde, Oferta de Emprego	Indústria até 10 funcionários (pequeno porte), Indústria acima de 10 funcionários (grande porte)	Sim	Não respondeu	Sim	Deve ter mais empresas para gerar empregos em nossa cidade.
Comunicação (TV/ telefonia /internet), Esporte/Lazer, Atividades Culturais, Oferta de Emprego, Coleta e Tratamento de Esgoto, Ciclovias e Ciclo Faixas, Turismo	Educacional (escola, creche), Veículos (oficinas mecânicas, posto de combustível), Saúde (hospital, clínicas, laboratórios, postos de saúde), Recreacional 3 (parque de lazer, clubes e associações recreativas) Natural I (zoológico, hípica, chácaras), Natural II (avicultura, agricultura, pecuária)	Sim	Lei do Plano Diretor (LC 97/2008)	Não	
Oferta de Emprego, Limpeza Urbana, Condições das calçadas, Ciclovias e Ciclo Faixas	Hotelaria (hotéis, motéis, pensões), Comércio de grande porte (shopping, supermercados), Recreacional I (cinemas, ginásio esportivo)	Sim	Lei do Plano Diretor (LC 97/2008), Código de Edificações (LC 99/2008), Código de Posturas (LC 98/2009), Plano Municipal de Saneamento Básico (LO 1179/2012), Programa Adote uma Praça (LO 2358/2017), Programa de Acessibilidade Urbana para construção de passeios públicos (LO 1103/2010)	Não	

Fonte: CIMCATARINA (2018)



Figura 126 - Contribuições dos bairros Nações e Portal – Parte 9

Qual o nome da rua onde você mora?	Qual o Bairro?	Email:	Profissão:	Sexo:	Grau de escolaridade	Idade:	Renda Familiar (em salários mínimos)	Há quantos anos você mora nesse bairro?	Você gosta de morar no seu bairro?	Por qual ou quais meios você fica sabendo das notícias de Fraiburgo?
Irmãos de Carl	Nações	leandro.serafini@yahoo.com.br	Comerciante	Masculino	Superior Completo	36 a 45 anos		de 10 a 20 anos	Sim	Rádio, Internet
Idamir bogoni	Nações	mauricio09@gmail.com	Assis.adm	Masculino	Superior Completo	26 a 35 anos	de 4 a 10 salários mínimos	de 1 a 5 anos	Sim	Internet
Av. Idamir Bogoni	Das Nações	flavio@amap.org.br	Eng. Civil		Superior Completo	36 a 45 anos	de 4 a 10 salários mínimos	de 5 a 10 anos	Sim	Rádio, Internet
Rua Luxemburgo	Nações		Aposentado	Masculino	1º Grau Incompleto	Mais de 65 anos	até 2 salários mínimos	de 5 a 10 anos	Sim	Rádio, Internet, Jornal
Rua Luxemburgo	Nações		Funcionario Publico	Masculino	2º Grau Completo	46 a 55 anos	de 2 a 4 salários mínimos	de 1 a 5 anos	Sim	Rádio, Vizinho, Colegas
Rua Milton Koglicorsky	Nações		Analista Executivo	Masculino	Superior Completo	36 a 45 anos	de 2 a 4 salários mínimos	de 5 a 10 anos	Sim	Internet
José Francisco dos Santos	Portal	josue@sc.senai.br	Engenheiro Mec	Masculino	Superior Incompleto	36 a 45 anos	de 4 a 10 salários mínimos	de 1 a 5 anos	Sim	Rádio, Internet

Fonte: CIMCATARINA (2018)



Figura 127 – Contribuições dos bairros Nações e Portal – Parte 10

Em relação ao seu bairro, quais dos itens abaixo você considera insatisfatório?	Quais as atividades você acredita que poderiam localizar-se próximo ao lugar que você mora atualmente?	Você tem conhecimento do Plano Diretor (leis) existente do município de Fraiburgo?	Se SIM, você tem conhecimento do Plano Diretor (leis) existente do município de Fraiburgo. O que você conhece?	Você participou dos debates do atual Plano Diretor da cidade em 2008?	Deixe sua contribuição:
Iluminação Pública	Somente residência	Não		Não	
Segurança Pública, Coleta e Tratamento de Esgoto, Coleta de Lixo, Limpeza Urbana, Drenagem, Arborização Urbana	Segurança (posto policial, cadeias)	Não		Não	
Cicloviárias e Ciclo Faixas	Somente residência	Sim	Lei do Plano Diretor (LC 97/2008), Código de Edificações (LC 99/2008), Código de Posturas (LC 98/2009), Plano Municipal de Gestão Integrada de Resíduos Sólidos (LO 2298/2015), Programa de Acessibilidade Urbana para construção de passeios públicos (LO 1103/2010)	Sim	
Esporte/lazer, Oferta de Emprego	Comércio de pequeno porte (padaria, farmácia, etc.)	Não		Não	
Pavimentação	Comércio de pequeno porte (padaria, farmácia, etc.)	Não		Não	
Segurança Pública, Coleta e Tratamento de Esgoto, Arborização Urbana, Condições das calçadas, Transporte Público, Cicloviárias e Ciclo Faixas	Comércio de pequeno porte (padaria, farmácia, etc.), Comércio de grande porte (shopping, supermercados), Especial (estacionamento, associação de moradores), Recreacional 3 (parque de lazer, clubes e associações recreativas)	Sim	Lei do Plano Diretor (LC 97/2008), Código de Edificações (LC 99/2008), Código de Posturas (LC 98/2009)	Sim	Mais divulgação para participação da população.
Condições das calçadas, Cicloviárias e Ciclo Faixas, Falta de serviços dos correios	Comércio de pequeno porte (padaria, farmácia, etc.)	Não		Não	Criar acesso por calçadas ao bairro paralelo a rodovia.

Fonte: CIMCATARINA (2018)



Figura 128 - Contribuições do bairro São José - Parte 1

Qual o nome da rua onde você mora?	Qual o Bairro?	Email:	Profissão:	Sexo:	Grau de escolaridade	Idade:	Renda Familiar (em salários mínimos)	Há quantos anos você mora nesse bairro?	Você gosta de morar no seu bairro?	Por qual ou quais meio você fica sabendo das notícias de Fraiburgo?
Victor Meireles	São José	adaolima151a@gmail.com	Não respondeu	Masculino	2º Grau Completo	56 a 65 anos	de 2 a 4 salários mínimos	de 10 a 20 anos	Sim	Rádio
Guilherme Fantinel	São José	sitrapei@amplasnet.com.br	P. Sindicato	Masculino	1º Grau Incompleto	56 a 65 anos	de 4 a 10 salários mínimos	de 30 a 40 anos	Sim	Internet
D. Pedro I	São José	paulo_cendon@hotmail.com	Professor	Masculino	Superior Completo	26 a 35 anos	de 2 a 4 salários mínimos	de 10 a 20 anos	Sim	Rádio, Internet, Vizinho
Rua Santos Dumont	São José	andressa_rantosa@hotmail.com	Funcionária Pública	Feminino	Superior Incompleto	26 a 35 anos	de 2 a 4 salários mínimos	de 5 a 10 anos	Sim	Internet
Av. Rio da Anas	São José	valenialudre@gmail.com	Não trabalho.	Feminino	Superior Completo	15 a 25 anos		de 20 a 30 anos	Sim	Internet
Av. Lebon Régis	São José	guilhermehm1414@gmail.com	Vendedor	Masculino	Superior Incompleto	15 a 25 anos	de 4 a 10 salários mínimos	de 10 a 20 anos	Sim	Rádio, Internet, Jornal

Fonte: CIMCATARINA (2018)



Figura 129 - Contribuições do bairro São José - Parte 2

Em relação ao seu bairro, quais dos itens abaixo você considera insatisfatório?	Quais as atividades você acredita que poderiam localizar-se próximo ao lugar que você mora atualmente?	Você tem conhecimento do Plano Diretor (leis) existentes no município de Fraiburgo?	Se SIM, você tem conhecimento do Plano Diretor (leis) existente do município de Fraiburgo. O que você conhece?	Você participou dos debates do atual Plano Diretor da cidade em 2008?	Deixe sua contribuição:
Serviço de Saúde, Esporte/Lazer, Segurança Pública, Oferta de Emprego, Habitação, Limpeza Urbana, Drenagem, Condições das calçadas, Pavimentação, Turismo, Emprego e Renda	Comércio de pequeno porte (padaria, farmácia, etc.), Indústria até 10 funcionários (pequeno porte)	Sim	Lei do Plano Diretor (LC 97/2008), Plano Municipal de Saneamento Básico (LO 1179/2012), Programa de Apoio à Agricultura Familiar (LO 2232/2014)	Sim	Fazer ações a cumprir com o dever de cada um.
Oferta de Emprego, Assistência Social, Limpeza Urbana, Arborização Urbana, Condições das calçadas	Comércio de pequeno porte (padaria, farmácia, etc.), Veículos (oficinas mecânicas, posto de combustível), Veterinário (comércio e hospedagem de animais), Especial (estacionamento, associação de moradores), Indústria até 10 funcionários (pequeno porte), Religioso (igrejas, capela mortuária), Recreacional, 3 (parque de lazer, clubes e associações recreativas)	Sim	Não respondeu	Sim	Não respondeu
Atividades Culturais, Arborização Urbana, Turismo	Somente residência	Não		Não	
Iluminação Pública, Coleta e Tratamento de Esgoto, Condições das calçadas	Comércio de pequeno porte (padaria, farmácia, etc.)	Sim	Lei do Plano Diretor (LC 97/2008), Código de Edificações (LC 99/2008), Código de Posturas (LC 98/2009), Programa Adote uma Praça (LO 2358/2017), Programa de Acessibilidade Urbana para construção de passeios públicos (LO 1103/2010)	Não	
Iluminação Pública, Limpeza Urbana, Falta de iluminação na rua	Comércio de pequeno porte (padaria, farmácia, etc.)	Não		Não	
Condições das calçadas, Cicloviária e Ciclo Faixas	Comércio de pequeno porte (padaria, farmácia, etc.), Comércio de grande porte (shopping, supermercados), Recreacional II (danceterias, bares com música)	Não		Não	

Fonte: CIMCATARINA (2018)



Figura 130 - Contribuições do bairro São José - Parte 3

Qual o nome da rua onde você mora?	Qual o Bairro?	Email:	Profissão:	Sexo:	Grau de escolaridade	Idade:	Renda Familiar (em salários mínimos)	Há quantos anos você mora nesse bairro?	Você gosta de morar no seu bairro?	Por qual ou quais meio você fica sabendo das notícias de Fraiburgo?
Av. Edson Luiz Cheli	São José	bruno.caregnato@hotmail.com	Educador Físico - Professor	Masculino	2º Grau Completo	15 a 25 anos	até 2 salários mínimos	de 1 a 5 anos	Sim	Rádio, Internet
Rua Arthur Antonio Brandalise	São José	sindialucas13@gmail.com	Auxiliar	Feminino	Superior Incompleto	26 a 35 anos	de 2 a 4 salários mínimos	de 1 a 5 anos	Sim	Rádio, Internet, Jornal, Vizinho, TV
Rua Daniel Ozin	São José			Masculino	2º Grau Completo	56 a 65 anos	de 4 a 10 salários mínimos	de 30 a 40 anos	Sim	Internet
Augusto M. Leite	São José	robertomoraes@hotmail.com	Diretor	Masculino	2º Grau Completo	46 a 55 anos	de 4 a 10 salários mínimos	de 20 a 30 anos	Sim	Rádio, Vizinho

Fonte: CIMCATARINA (2018)



Figura 131 - Contribuições do bairro São José - Parte 4

Em relação ao seu bairro, quais dos itens abaixo você considera insatisfatório?	Quais as atividades você acredita que poderiam localizar-se próximo ao lugar que você mora atualmente?	Você tem conhecimento do Plano Diretor (leis) existente do município de Fraiburgo?	Se SIM, você tem conhecimento do Plano Diretor (leis) existente do município de Fraiburgo. O que você conhece?	Você participou dos debates do atual Plano Diretor da cidade em 2008?	Deixe sua contribuição:
Esporte/Lazer, Cicloviás e Ciclo Faixas	Somente residência, Educacional (escola, creche), Comércio de pequeno porte (padaria, farmácia, etc.), Comércio de grande porte (shopping, supermercados), Veículos (oficinas mecânicas, posto de combustíveis), Veterinário (comércio e hospedagem de animais), Indústria acima de 10 funcionários (grande porte), Religioso (igrejas, capela mortuária), Recreacional I (cinemas, ginásio esportivo), Recreacional II (danceterias, bares com música)	Sim	Política de Desenvolvimento Econômico de Interesse Público (LO 1032/2009), Política Municipal de Saneamento Básico (LO 1063/2009), Plano Municipal de Gestão Integrada de Resíduos Sólidos (LO 2298/2015), Programa de Apoio à Agricultura Familiar (LO 2232/2014), Programa Adote uma Praça (LO 2356/2017)	Não	
Segurança Pública, Condições das calçadas	Comércio de pequeno porte (padaria, farmácia, etc.), Indústria acima de 10 funcionários (grande porte)	Não		Não	
Esporte/Lazer, Atividades Culturais, Energia, Coleta e Tratamento de Esgoto, Arborização Urbana, Condições das calçadas	Indústria até 10 funcionários (pequeno porte)	Sim	Política Municipal de Saneamento Básico (LO 1063/2009), Plano Municipal de Saneamento Básico (LO 1179/2012), Plano Municipal de Gestão Integrada de Resíduos Sólidos (LO 2298/2015), Programa de Apoio à Agricultura Familiar (LO 2232/2014)	Não	Com relação ao bairro onde resido gostaria que fosse pensado algo em relação a destinação do esgoto sanitário. Melhor utilização das faixas (áreas verdes)
Esporte/Lazer, Oferta de Emprego	Comércio de grande porte (shopping, supermercados), Infraestrutura II (cemitérios)	Não		Não	

Fonte: CIMCATARINA (2018)



Figura 132 - Contribuições do bairro São José - Parte 5

Qual o nome da rua onde você mora?	Qual o Bairro?	Email:	Profissão:	Sexo:	Grau de escolaridade	Idade:	Renda Familiar (em salários mínimos)	Há quantos anos você mora nesse bairro?	Você gosta de morar no seu bairro?	Por qual ou quais meio você fica sabendo das notícias de Fraiburgo?
Doutor Heilo Ortiz	São José		Serventuário da justiça	Masculino	Superior Completo	36 a 45 anos	de 10 a 20 salários mínimos	de 1 a 5 anos	Sim	Esposa
Almirante Tamandaré	São José	mmanoeil@cbrn.sc.gov.br	Bombeiro militar	Masculino	Superior Completo	26 a 35 anos	de 10 a 20 salários mínimos	de 1 a 5 anos	Sim	Rádio, Internet, Jornal
Av. Lebon Régis	São José	jo_anice@yahoo.com.br	Assessora de Direção	Feminino	Superior Incompleto	36 a 45 anos	de 2 a 4 salários mínimos	de 1 a 5 anos	Sim	Rádio, Internet, Vizinbo

Fonte: CIMCATARINA (2018)



Figura 133 - Contribuições do bairro São José - Parte 6

Em relação ao seu bairro, quais dos itens abaixo você considera insatisfatório?	Quais as atividades você acredita que poderiam localizar-se próximo ao lugar que você mora atualmente?	Você tem conhecimento do Plano Diretor (leis) existentes do município de Fraiburgo?	Se SIM, você tem conhecimento do Plano Diretor (leis) existente do município de Fraiburgo. O que você conhece?	Você participou dos debates do atual Plano Diretor da cidade em 2008?	Deixe sua contribuição:
Esporte/Lazer, Atividades Culturais, Iluminação Pública, Pavimentação, Cicloviárias e Ciclo Faixas	Recreacional 3 (parque de lazer, clubes e associações recreativas)	NÃO		NÃO	<p>Na rua deveria ter mais postes (final de rede) e manutenção dos que já existem. Na rua poderia ser asfaltada (hoje é paralelepípedo)</p> <p>Dever ser buscado solução para descarte de lixo eletrônico, móveis usados que não podem ser aproveitados.</p> <p>Móveis aproveitáveis, lojas de móveis usados e vendas no facebook já ameznam a situação. Quem sabe também deve ser promovido coleta para doação e destinação a famílias carentes. Quanto aos não aproveitáveis deve o Município fornecer serviço gratuito e organizado para descarte</p> <p>Deve ser melhorado as estradas do interior. Também deve melhorar cuidado e manutenção das ruas do centro e bairros urbanos.</p> <p>Deve ser trazido médicos de varias especialidades para atendimento gratuito (cardiovascular, dermatologista, etc....)</p>
Pavimentação	Somente residência, Educacional (escola, creche), Comércio de pequeno porte (padaria, farmácia, etc.), Veículos (oficinas mecânicas, posto de combustíveis), Saúde (hospital, clínicas, laboratórios, postos de saúde), Veterinário (comércio e hospedagem de animais), Recreacional 1 (cinemas, ginásio esportivo), Recreacional 3 (parque de lazer, clubes e associações recreativas), Segurança (posto policial, cadeiras)	NÃO		NÃO	<p>Quanto ao uso do solo/território, sugiro a criação de um centro de zoonoses, haja vista os diversos animais domésticos de rua presentes na cidade (o que é questão de saúde pública) e a necessidade de encaminhamento destes quando envolvidos em ocorrências atendidas pelo corpo de bombeiros militar.</p>
Transporte escolar facilidade	Somente residência	Sim	Lei do Plano Diretor (LC 977/2008), Política Municipal dos Direitos da pessoa Idosa (LO 1326/2015)	NÃO	

Fonte: CIMCATARINA (2018)



Figura 134 - Contribuições do bairro São José - Parte 7

Qual o nome da rua onde você mora?	Qual o Bairro?	Email:	Profissão:	Sexo:	Grau de escolaridade	Idade:	Renda Familiar (em salários mínimos)	Há quantos anos você mora nesse bairro?	Você gosta de morar no seu bairro?	Por qual ou quais meio você fica sabendo das notícias de Fraiburgo?
Av. Adalberto Burda	São José	leandra_reis@live.com	Desenhista	Feminino	Superior Incompleto	15 a 25 anos	até 2 salários mínimos	de 10 a 20 anos	Sim	Internet
Dom pedro I	São José		Engenheiro Civil	Masculino	Superior Completo	26 a 35 anos	de 4 a 10 salários mínimos	de 1 a 5 anos	Sim	Internet
Frei Rogério	São José	estrela_de_diamante@hotmail.com	Auxiliar de escritório	Feminino	Superior Incompleto	26 a 35 anos	de 4 a 10 salários mínimos	de 10 a 20 anos	Sim	Internet
Lebon Régis	São José	heliodobairro@gmail.com	DF	Masculino	Superior Completo	36 a 45 anos	de 2 a 4 salários mínimos	de 40 a 50 anos	Sim	Internet

Fonte: CIMCATARINA (2018)



Figura 135 - Contribuições do bairro São José - Parte 8

Em relação ao seu bairro, quais dos itens abaixo você considera insatisfatório?	Quais as atividades você acredita que poderiam localizar-se próximo ao lugar que você mora atualmente?	Você tem conhecimento do Plano Diretor (leis) existente do município de Fraiburgo?	Se SIM, você tem conhecimento do Plano Diretor (leis) existente do município de Fraiburgo. O que você conhece?	Você participou dos debates do atual Plano Diretor da cidade em 2008?	Deixe sua contribuição:
Serviço de Saúde, Atividades Culturais, Segurança Pública, Habitação, Arborização Urbana, Condições das calçadas, Ciclovias e Ciclo Faixas	Educativa (escola, creche), Comércio de pequeno porte (padaria, farmácia, etc.), Recreacional (parque de lazer, clubes e associações recreativas)	Sim	Lei do Plano Diretor (LC 97/2008), Código de Edificações (LC 99/2008), Código de Posturas (LC 98/2009), Política Municipal de Saneamento Básico (LO 1063/2009), Zoneamento, parcelamento e uso do solo	Não	Gostaria de parabeniza-los pela iniciativa em rever o plano diretor e por se dedicarem a ouvir as opiniões dos moradores.
Pavimentação	Comércio de pequeno porte (padaria, farmácia, etc.)	Sim	Lei do Plano Diretor (LC 97/2008), Código de Edificações (LC 99/2008), Código de Posturas (LC 98/2009), Programa de Acessibilidade Urbana para construção de passeios públicos (LO 1103/2010)	Não	
Esporte/Lazer, Atividades Culturais, Iluminação Pública, Arborização Urbana, Pavimentação, Ciclovias e Ciclo Faixas, Turismo	Educativa (escola, creche), Comércio de pequeno porte (padaria, farmácia, etc.)	Não		Não	
Coleta e Tratamento de Esgoto, Limpeza Urbana, Drenagem, Preservação Ambiental, Arborização Urbana, Condições das calçadas	Comércio de grande porte (shopping, supermercados), Recreacional (cinemas, ginásio esportivo), Infraestrutura (terminais urbanos, subestações – água, esgoto e energia)	Sim	Lei do Plano Diretor (LC 97/2008), Política de Desenvolvimento Econômico de Interesse Público (LO 1032/2008), Código de Edificações (LC 98/2008), Código de Posturas (LC 98/2009), Política Municipal de Saneamento Básico (LO 1063/2009), Plano Municipal de Saneamento Básico (LO 1179/2012), Plano Municipal de Gestão Integrada de Resíduos Sólidos (LO 2298/2015), Política Municipal dos Direitos da pessoa idosa (LO 1326/2015), Programa de Apoio à Agricultura Familiar (LO 2232/2014), Programa Adote uma Praça (LO 2358/2017), Programa de Acessibilidade Urbana para construção de passeios públicos (LO 1103/2010)	Não	

Fonte: CIMCATARINA (2018)



Figura 136 - Contribuições do bairro São José - Parte 9

Qual o nome da rua onde você mora?	Qual o Bairro?	Email:	Profissão:	Sexo:	Grau de escolaridade	Idade:	Renda Familiar (em salários mínimos)	Ha quantos anos você mora nesse bairro?	Você gosta de morar no seu bairro?	Por qual ou quais meio você fica sabendo das notícias de Fraiburgo?
R. Dom Pedro I	São José	ni_gordeff@hotmail.com	Tesoureiro	Masculino	Superior Completo	26 a 35 anos	de 4 a 10 salários mínimos	de 1 a 5 anos	Sim	Internet
Rua Olavo Bilac	São José	siguardio@gmail.com	Eng. Agrônomo	Masculino	Superior Completo	46 a 55 anos	de 4 a 10 salários mínimos	de 10 a 20 anos	Sim	Internet, Jornal
Rua Augusto Moreira Leite	São José	-	Funcionária Pública	Feminino	Superior Completo	36 a 45 anos	de 10 a 20 salários mínimos	de 20 a 30 anos	Sim	Internet
Aristides Ramos	São José	so.menigan@hotmail.com		Feminino	Superior Completo	36 a 45 anos	de 2 a 4 salários mínimos	de 5 a 10 anos	Sim	Internet
Rua Augusto Moreira Leite	São José	marcio.machado@fraiburgo.sc.gov.br	Contador	Masculino	Superior Completo	36 a 45 anos	de 10 a 20 salários mínimos	de 20 a 30 anos	Sim	Rádio, Internet
D. Pedro I	São José	hilla.zini@fraiburgo.sc.gov.br	Diretora	Feminino	Superior Completo	46 a 55 anos	de 4 a 10 salários mínimos	de 1 a 5 anos	Sim	Não respondeu
Daniel Ostim	São José			Feminino	2º Grau Incompleto	46 a 55 anos	de 4 a 10 salários mínimos	de 30 a 40 anos	Sim	Internet
Daniel Honsten 62	São José	-	Coordenador de Departamento Prefeitura	Feminino	2º Grau Incompleto	26 a 35 anos	de 2 a 4 salários mínimos	de 1 a 5 anos	Sim	Rádio, Internet, Jornal, Vozinho, TV

Fonte: CIMCATARINA (2018)



Figura 137 - Contribuições do bairro São José - Parte 10

Em relação ao seu bairro, quais dos itens abaixo você considera insatisfatório?	Quais as atividades você acredita que poderiam localizar-se próximo ao lugar que você mora atualmente?	Você tem conhecimento do Plano Diretor (leis) existentes do município de Fraiburgo?	Se SIM, você tem conhecimento do Plano Diretor (leis) existente do município de Fraiburgo. O que você conhece?	Você participou dos debates do atual Plano Diretor da cidade em 2008?	Deixe sua contribuição:
Esporte/Lazer, Oferta de Emprego, Habitação, Arborização Urbana, Condições das calçadas, Pavimentação, Ciclôvias e Ciclo Faixas	Educativa (escola, creche), Comércio de pequeno porte (padaria, farmácia, etc.), Comércio de grande porte (shopping, supermercados), Veículos (oficinas mecânicas, posto de combustível), Saúde (hospital, clínicas, laboratório, postos de saúde), Veterinário (comércio e hospedagem de animais), Recreacional (cinemas, ginásio esportivo)	Não		Não	
Educação, Serviço de Saúde, Esporte/Lazer, Iluminação Pública, Oferta de Emprego, Habitação, Abastecimento de Água, Condições das calçadas	Comércio de pequeno porte (padaria, farmácia, etc.), Saúde (hospital, clínicas, laboratórios, postos de saúde), Especial (estacionamento, associação de moradores)	Sim	Lei do Plano Diretor (LC 97/2008), Código de Edificações (LC 99/2008), Programa de Apoio à Agricultura Familiar (LO 2232/2014)	Sim	
Esporte/Lazer, Condições das calçadas, Ciclôvias e Ciclo Faixas	Religioso (igrejas, capela mortuária), Recreacional 3 (parque de lazer, clubes e associações recreativas), Segurança (posto policial, cadetes)	Não	Não respondeu.	Não	Não respondeu.
Comunicação (TV) telefonia (internet), Limpeza Urbana	Somente residência	Sim	Política de Desenvolvimento Econômico de Interesse Público (LO 1032/2009)	Não	
Condições das calçadas, Ciclôvias e Ciclo Faixas	Comércio de pequeno porte (padaria, farmácia, etc.)	Não	Não respondeu.	Não	Não respondeu.
Não respondeu	Somente residência, Comércio de pequeno porte (padaria, farmácia, etc.), Comércio de grande porte (shopping, supermercados), Religioso (igrejas, capela mortuária)	Não		Não	
Esporte/Lazer, Atividades Culturais, Energia, Arborização Urbana, Condições das calçadas, Turismo	Indústria até 10 funcionários (pequeno porte)	Sim	Política Municipal dos Direitos da pessoa Idosa (LO 1326/2015)	Não	
Não Respondeu	Comércio de pequeno porte (padaria, farmácia, etc.)	Não	Não respondeu.	Não	não respondeu.

Fonte: CIMCATARINA (2018)



Figura 138 - Contribuições do bairro Santo Antônio - Parte 1

Qual o nome da rua onde você mora?	Qual o Bairro?	Email	Profissão	Sexo	Grau de escolaridade	Idade	Renda Familiar (em salários mínimos)	Há quantos anos você mora nesse bairro?	Você gosta de morar no seu bairro?	Por qual ou quais meio você fica sabendo das notícias de Fraiburgo?
Rua Rodrigues Alves	Santo Antônio		Administrador	Masculino	Superior Completo	46 a 55 anos	de 4 a 10 salários mínimos	de 10 a 20 anos	Sim	Internet
Rodrigues Alves	Santo Antônio	Jonaihan.morsoletto@hotmail.com	Coordenador Comercial	Masculino	Superior Incompleto	15 a 25 anos	de 4 a 10 salários mínimos	de 5 a 10 anos	Sim	Rádio
RUA dos Ingás	Santo Antônio		Nutricionista	Feminino	Superior Completo	26 a 35 anos	de 4 a 10 salários mínimos	de 1 a 5 anos	Sim	Rádio, Internet
Rua das cerejas	Santo Antônio	adm@hbinfo.com.br	Administrador	Masculino	Superior Completo	36 a 45 anos	acima de 20 salários mínimos	de 1 a 5 anos	Sim	Internet
Das Missões	Santo Antônio	yuri@mitraconstrutora.com.br	Empresário	Feminino	Superior Completo	36 a 45 anos	de 4 a 10 salários mínimos	de 20 a 30 anos	Sim	Rádio, Internet
Rodrigues Alves	Santo Antônio	claudinei.morsoletto@hotmail.com	Analista Executivo	Masculino	Superior Completo	46 a 55 anos	de 4 a 10 salários mínimos	de 10 a 20 anos	Sim	Rádio, Internet, Jornal, TV

Fonte: CIMCATARINA (2018)



Figura 139 - Figura 138 - Contribuições do bairro Santo Antônio - Parte 2

Em relação ao seu bairro, quais dos itens abaixo você considera insatisfatório?	Quais as atividades você acredita que poderiam localizar-se próximo ao lugar que você mora atualmente?	Você tem conhecimento do Plano Diretor (leis) existente do município de Fraiburgo?	Se SIM, você tem conhecimento do Plano Diretor (leis) existente do município de Fraiburgo. O que você conhece?	Você participou dos debates do atual Plano Diretor da cidade em 2008?	Deixe sua contribuição:
Condições das calçadas	Segurança (posto policial, cadeias)	Sim	Lei do Plano Diretor (LC 97/2008)	Não	
Esporte/Lazer	Recreacional 3 (parque de lazer, clubes e associações recreativas)	Sim	Plano Municipal de Gestão Integrada de Resíduos Sólidos (LO 2289/2015)	Sim	
Serviço de Saúde, Cicloviárias e Ciclo Faixas	Hotelaria (hotéis, motéis, pensões). Educacional (escola, creche). Comércio de pequeno porte (padaria, farmácia, etc.). Comércio de grande porte (shopping, supermercados). Veículos (oficinas mecânicas, posto de combustível). Saúde (hospital, clínicas, laboratórios, postos de saúde). Veterinário (comércio e hospedagem de animais). Especial (estacionamento, associação de moradores). Serviços Especiais I (guincho, transportadora, depósito de gás). Serviços Especial II (ferro velho, crematório). Indústria até 10 funcionários (pequeno porte). Indústria acima de 10 funcionários (grande porte). Religioso (igrejas, capela mortuária). Recreacional I (cinemas, grásio esportivo). Recreacional II (danceterias, bares com música)	Não		Não	
Iluminação Pública, Condições das calçadas	Somente residência	Não		Não	Não respondeu
Atividades Culturais, Iluminação Pública, Segurança Pública, Oferta de Emprego, Limpeza Urbana, Preservação do Patrimônio Histórico, Amortização Urbana, Condições das calçadas, Cicloviárias e Ciclo Faixas	Educacional (escola, creche). Comércio de pequeno porte (padaria, farmácia, etc.). Comércio de grande porte (shopping, supermercados). Recreacional I (cinemas, grásio esportivo). Recreacional 3 (parque de lazer, clubes e associações recreativas). Segurança (posto policial, cadeias)	Não		Não	
Atividades Culturais, Limpeza Urbana, Arborização Urbana, Condições das calçadas	Segurança (posto policial, cadeias)	Sim	Lei do Plano Diretor (LC 97/2008), Política de Desenvolvimento Econômico de Interesse Público (LO 1032/2009)	Não	

Fonte: CIMCATARINA (2018)



Figura 140 - Figura 138 - Contribuições do bairro Santo Antônio - Parte 3

Qual o nome da rua onde você mora?	Qual o Bairro?	Email:	Profissão:	Sexo:	Grau de escolaridade	Idade:	Renda Familiar (em salários mínimos)	Há quantos anos você mora nesse bairro?	Você gosta de morar no seu bairro?	Por qual ou quais meio você fica sabendo das notícias de Fraiburgo?
Rua Rodrigues Alves	Santo Antônio	dr.franzshimoya@hotmail.com	Cirurgião Dentista	Masculino	Superior Completo	36 a 45 anos	de 10 a 20 salários mínimos	de 10 a 20 anos	Sim	Rádio, Internet
Rua Dom pedro I	Sto. Antonio	decur@live.com	Administrador	Masculino	Superior Completo	25 a 35 anos	de 2 a 4 salários mínimos	de 1 a 5 anos	Sim	Jornal
Dos Ingás	S. Antônio	marataback15@gmail.com	Aposentada	Feminino	Superior Completo	Mais de 65 anos		de 20 a 30 anos	Sim	Rádio, Internet, Jornal, Vizinho
Av. Anita garibaldi	Sto. Antonio	teffianacarlis@hotmail.com	Professora	Feminino	Superior Completo	36 a 45 anos	de 10 a 20 salários mínimos	de 30 a 40 anos	Sim	Rádio, Internet
Rodrigo Alves	Santo Antonio	itf-ogo@bogosolgo.com.br	Advogado	Masculino	Superior Completo	36 a 45 anos	de 4 a 10 salários mínimos	de 10 a 20 anos	Sim	Rádio, Internet

Fonte: CIMCATARINA (2018)



Figura 141 - Figura 138 - Contribuições do bairro Santo Antônio - Parte 4

Em relação ao seu bairro, quais dos itens abaixo você considera insatisfatório?	Quais as atividades você acredita que poderiam localizar-se próximo ao lugar que você mora atualmente?	Você tem conhecimento do Plano Diretor (leis) existente do município de Fraiburgo?	Se SIM, você tem conhecimento do Plano Diretor (leis) existente do município de Fraiburgo. O que você conhece?	Você participou dos debates do atual Plano Diretor da cidade em 2008?	Deixe sua contribuição:
Serviço de Saúde, Esporte/Lazer, Atividades Culturais, Segurança Pública, Condições das calçadas, Cicloviárias e Ciclo Faixas	Educacional (escola, creche), Comércio de pequeno porte (padaria, farmácia, etc.), Saúde (hospital, clínicas, laboratórios, postos de saúde), Especial (estacionamento, associação de moradores), Religioso (igrejas, capela mortuária), Recreacional I (cinemas, ginásio esportivo), Recreacional 3 (parque de lazer, clubes e associações recreativas), Segurança (posto policial, cadeias)	Sim	Lei do Plano Diretor (LC 97/2008), Política de Desenvolvimento Econômico de Interesse Público (LO 1032/2009), Política Municipal de Saneamento Básico (LO 1063/2009), Programa de Acessibilidade Urbana para construção de passeios públicos (LO 1103/2010)	Não	
Esporte/Lazer, iluminação Pública	Comércio de grande porte (shopping, supermercados)	Não		Não	
Educação, Serviço de Saúde, Esporte/Lazer, Atividades Culturais, Segurança Pública, Oferta de Emprego, Assistência Social, Habitação, Coleta e Tratamento de Esgoto, Coleta de Lixo, Abastecimento de Água, Limpeza Urbana, Preservação do Patrimônio Histórico, Drenagem, Preservação Ambiental, Arborização Urbana, Condições das calçadas, Pavimentação, Cicloviárias e Ciclo Faixas, Turismo	Educacional (escola, creche), Especial (estacionamento, associação de moradores), Indústria até 10 funcionários (pequeno porte), Indústria acima de 10 funcionários (grande porte), Religioso (igrejas, capela mortuária), Recreacional I (cinemas, ginásio esportivo), Recreacional 3 (parque de lazer, clubes e associações recreativas), Infraestrutura I (terminais urbanos, subestações – água, esgoto e energia), Infraestrutura II (cemitérios), Segurança (posto policial, cadeias), Natural I (zoológico, hípica, chácaras), Natural II (avicultura, agricultura, pecuária)	Sim	Lei do Plano Diretor (LC 97/2008), Política de Desenvolvimento Econômico de Interesse Público (LO 1032/2009), Código de Edificações (LC 99/2008), Código de Posturas (LC 98/2009), Política Municipal de Saneamento Básico (LO 1063/2009), Plano Municipal de Saneamento Básico (LO 1179/2012), Plano Municipal de Gestão Integrada de Resíduos Sólidos (LO 2296/2015), Política Municipal dos Direitos da pessoa idosa (LO 1326/2015), Programa de Apoio à Agricultura Familiar (LO 2232/2014), Programa Adote uma Praça (LO 2358/2017), Programa de Acessibilidade Urbana para construção de passeios públicos (LO 1103/2010)	Sim	
Esporte/Lazer, Atividades Culturais, Iluminação Pública, Oferta de Emprego, Limpeza Urbana, Condições das calçadas, Pavimentação	Educacional (escola, creche), Comércio de grande porte (shopping, supermercados)	Sim	Programa de Apoio à Agricultura Familiar (LO 2232/2014), Programa Adote uma Praça (LO 2358/2017)	Não	
Condições das calçadas	Comércio de pequeno porte (padaria, farmácia, etc.)	Não		Não	

Fonte: CIMCATARINA (2018)



Figura 143 - Contribuições dos bairros Vila Salete, Jardim das Araucárias e Jardim das Hortênsias – Parte 1

Qual o nome da rua onde você mora?	Qual o Bairro?	Email	Profissão	Sexo	Grau de escolaridade	Idade	Renda Familiar (em salários mínimos)	Há quantos anos você mora nesse bairro?	Você gosta de morar no seu bairro?	Por qual ou quais meio você fica sabendo das notícias de Fraiburgo?
31 de março	Salete	luhbrgo@gmail.com	Estagiaria	Feminino	Superior Incompleto	15 a 25 anos	de 4 a 10 salários mínimos	de 10 a 20 anos	Sim	Internet
Rua 12 de Outubro	Jardim das Hortênsias	danybianca@hotmail.com	Arquiteta e Urbanista	Feminino	Superior Completo	26 a 35 anos	de 10 a 20 salários mínimos	de 5 a 10 anos	Sim	Vizinho
Vitor Pisetta	Vila Salete	jorgecresiani@hotmail.com	Técnico em segurança	Masculino	Superior Incompleto	56 a 65 anos	de 2 a 4 salários mínimos	de 20 a 30 anos	Sim	Internet
Rua 12 de outubro	Jardim Hortência	alexsandrosouza23@outlook.com	Assis. Administrativo	Masculino	Superior Incompleto	15 a 25 anos	de 2 a 4 salários mínimos	de 1 a 5 anos	Sim	Rádio, Internet, Jornal

Fonte: CIMCATARINA (2018)



Figura 144 - Contribuições dos bairros Vila Salete, Jardim das Araucárias e Jardim das Hortênsias – Parte 2

Em relação ao seu bairro, quais dos itens abaixo você considera insatisfatório?	Quais as atividades você acredita que poderiam localizar-se próximo ao lugar que você mora atualmente?	Você tem conhecimento do Plano Diretor (leis) existente do município de Fraiburgo?	Se SIM, você tem conhecimento do Plano Diretor (leis) existente do município de Fraiburgo. O que você conhece?	Você participou dos debates do atual Plano Diretor da cidade em 2008?	Deixe sua contribuição:
Drenagem	Educacional (escola, creche), Comércio de pequeno porte (padaria, farmácia, etc.), Saúde (hospital, clínicas, laboratórios, postos de saúde), Indústria até 10 funcionários (pequeno porte), Recreacional I (cinemas, ginásio esportivo)	Não		Não	
Atividades Culturais, Iluminação Pública, Coleta e Tratamento de Esgoto, Limpeza Urbana, Preservação do Patrimônio Histórico, Drenagem, Arborização Urbana, Condições das calçadas	Educacional (escola, creche), Comércio de pequeno porte (padaria, farmácia, etc.), Saúde (hospital, clínicas, laboratórios, postos de saúde), Especial (estacionamento, associação de moradores), Religioso (igrejas, capela mortuária)	Sim	Lei do Plano Diretor (LC 97/2008), Código de Edificações (LC 99/2008), Código de Posturas (LC 98/2009), Política Municipal de Saneamento Básico (LO 105.3/2009), Plano Municipal de Saneamento Básico (LO 1179/2012)	Não	
Esporte/Lazer, Drenagem, Preservação Ambiental, Arborização Urbana, Condições das calçadas	Somente residência, Comércio de pequeno porte (padaria, farmácia, etc.), Recreacional 3 (parque de lazer, clubes e associações recreativas)	Sim	Não respondeu	Não	
Educação, Atividades Culturais, Segurança Pública, Ciclovias e Ciclo Faixas	Comércio de pequeno porte (padaria, farmácia, etc.), Indústria acima de 10 funcionários (grande porte), Recreacional II (danceterias, bares com música), Recreacional 3 (parque de lazer, clubes e associações recreativas), Infraestrutura I (terminais urbanos, subestações – água, esgoto e energia), Segurança (posto policial, cadeias), Natural I (zoológico, hipica, chácaras)	Sim	Plano Municipal de Saneamento Básico (LO 1179/2012), Programa de Apoio à Agricultura Familiar (LO 2232/2014), Programa de Acessibilidade Urbana para construção de passeios públicos (LO 1103/2010)	Não	

Fonte: CIMCATARINA (2018)



Figura 145 - Contribuições dos bairros Vila Salete, Jardim das Araucárias e Jardim das Hortênsias – Parte 3

Qual o nome da rua onde você mora?	Qual o Bairro?	Email:	Profissão:	Sexo:	Grau de escolaridade	Idade:	Renda Familiar (em salários mínimos)	Ha quantos anos você mora nesse bairro?	Você gosta de morar no seu bairro?	Por qual ou quais meio você fica sabendo das notícias de Fraiburgo?
Rua Osvaldo cruz	Jd. das Araucárias	cesarfrey@gmail.com	Empresário	Masculino	Superior Completo	26 a 35 anos	de 4 a 10 salários mínimos	de 30 a 40 anos	Sim	Rádio, Internet, Vizinho
Rua dos Crisântemos	Jardim Hortênsias		Professora	Feminino	Superior Completo	36 a 45 anos	de 4 a 10 salários mínimos	de 10 a 20 anos	Sim	Rádio, Internet
Rua Azaleia	Jdm. Hortênsias	eduardofb@gmail.com	Eng. Civil	Masculino	Superior Completo	15 a 25 anos	de 4 a 10 salários mínimos	de 10 a 20 anos	Sim	Internet
Rua Jasmim	Jardim das Hortênsias	panliffiscal@hbrinfo.com.br	Financeiro	Feminino	Superior Incompleto	26 a 35 anos	de 10 a 20 salários mínimos	de 5 a 10 anos	Sim	Rádio, Internet
Rua das Flores	J. das Hortênsias	rafael@videnet.com.br	Comerciante	Masculino	Superior Incompleto	26 a 35 anos	de 4 a 10 salários mínimos	de 1 a 5 anos	Sim	Internet

Fonte: CIMCATARINA (2018)



Figura 146 - Contribuições dos bairros Vila Salete, Jardim das Araucárias e Jardim das Hortênsias – Parte 4

Em relação ao seu bairro, quais dos itens abaixo você considera insatisfatório?	Quais as atividades você acredita que poderiam localizar-se próximo ao lugar que você mora atualmente?	Você tem conhecimento do Plano Diretor (leis) existente no município de Fraiburgo?	Se SIM, você tem conhecimento do Plano Diretor (leis) existente do município de Fraiburgo. O que você conhece?	Você participou dos debates do atual Plano Diretor da cidade em 2008?	Deixe sua contribuição:
Não respondeu	Somente residência	Sim	Lei do Plano Diretor (LC 97/2008), Política de Desenvolvimento Econômico de Interesse Público (LO 1032/2009), Código de Edificações (LC 99/2008), Plano Municipal de Saneamento Básico (LO 1179/2012), Plano Municipal de Gestão Integrada de Resíduos Sólidos (LO 2298/2015), Programa de Acessibilidade Urbana para construção de passeios públicos (LO 1103/2010)	Não	
Oferta de Emprego	Hotelaria (hotéis, motéis, pensões)	Não		Não	
Iluminação Pública	Hotelaria (hotéis, motéis, pensões), Educacional (escola, creche), Comércio de pequeno porte (padaria, farmácia, etc.), Saúde (hospital, clínicas, laboratórios, postos de saúde), Veterinário (comércio e hospedagem de animais), Recreacional I (cinemas, ginásio esportivo), Segurança (posto policial, cadeias)	Sim	Lei do Plano Diretor (LC 97/2008), Código de Edificações (LC 99/2008)	Não	
Iluminação Pública; Habitação, Coleta e Tratamento de Esgoto, Coleta de Lixo, Limpeza Urbana, Preservação Ambiental, Arborização Urbana, Pavimentação	Somente residência	Não		Não	Quero estar mais atuante nessas questões, não só do meu bairro, mas dar sugestões do meu dia a dia que talvez possam contribuir.
Educação, Serviço de Saúde, Energia, Coleta de Lixo	Somente residência	Sim	Política de Desenvolvimento Econômico de Interesse Público (LO 1032/2009)	Não	

Fonte: CIMCATARINA (2018)



Figura 147 - Contribuições dos bairros Vila Salete, Jardim das Araucárias e Jardim das Hortênsias – Parte 5

Qual o nome da rua onde você mora?	Qual o Bairro?	Email:	Profissão:	Sexo:	Grau de escolaridade	Idade:	Renda Familiar (em salários mínimos)	Há quantos anos você mora nesse bairro?	Você gosta de morar no seu bairro?	Por qual ou quais meio você fica sabendo das notícias de Fraiburgo?
21 de abril	Salete	silvaadefar1@gmail.com	Marceneiro	Masculino	2º Grau Incompleto	36 a 45 anos	de 4 a 10 salários mínimos	de 10 a 20 anos	Sim	Internet
1º de Janeiro	Salete		Bancário	Masculino	Superior Completo	36 a 45 anos	acima de 20 salários mínimos	de 5 a 10 anos	Sim	Rádio, Internet
Rua das Dália	Hortênsia		Funcionário público	Masculino	Superior Completo	46 a 55 anos	de 4 a 10 salários mínimos	de 1 a 5 anos	Sim	Jornal, TV
12 de outubro	Salete	guigo_90@hotmail.com	Diretor	Masculino	Superior Incompleto	26 a 35 anos	de 2 a 4 salários mínimos	de 10 a 20 anos	Sim	Rádio, Internet, Vizinbo

Fonte: CIMCATARINA (2018)



Figura 148 - Contribuições dos bairros Vila Salete, Jardim das Araucárias e Jardim das Hortênsias – Parte 6

Em relação ao seu bairro, quais dos itens abaixo você considera insatisfatório?	Quais as atividades você acredita que poderiam localizar-se próximo ao lugar que você mora atualmente?	Você tem conhecimento do Plano Diretor (leis) existente do município de Fraiburgo?	Se SIM, você tem conhecimento do Plano Diretor (leis) existente do município de Fraiburgo. O que você conhece?	Você participou dos debates do atual Plano Diretor da cidade em 2008?	Deixe sua contribuição:
Esporte/Lazer, Segurança Pública, Oferta de Emprego, Assistência Social, Coleta e Tratamento de Esgoto, Coleta de Lixo, Limpeza Urbana, Preservação do Patrimônio Histórico, Drenagem, Arborização Urbana, Condições das calçadas, Pavimentação, Cicloviária e Ciclo Faixas, Turismo	Hotelaria (hotéis, motéis, pensões), Educacional (escola, creche), Comércio de pequeno porte (padaria, farmácia, etc.), Saúde (hospital, clínicas, laboratórios, postos de saúde), Indústria até 10 funcionários (pequeno porte), Recreacional 3 (parque de lazer, clubes e associações recreativas)	Sim	Lei do Plano Diretor (LC 97/2008), Política Municipal dos Direitos da pessoa idosa (LO 1326/2015), Programa Adote uma Praça (LO 2359/2017), Programa de Acessibilidade Urbana para construção de passeios públicos (LO 1103/2010)	Não	Juntos faremos o melhor plano diretor.
Serviço de Saúde, Comunicação (TV) telefonia (internet), Iluminação Pública, Segurança Pública, Coleta de Lixo, Limpeza Urbana, Drenagem, Arborização Urbana, Condições das calçadas, Pavimentação	Educacional (escola, creche), Comércio de pequeno porte (padaria, farmácia, etc.), Saúde (hospital, clínicas, laboratórios, postos de saúde), Veterinário (comércio e hospedagem de animais), Segurança (posto policial, cadeias)	Sim	Lei do Plano Diretor (LC 97/2008), Política de Desenvolvimento Econômico de Interesse Público (LO 1032/2009), Código de Edificações (LC 99/2009), Código de Posturas (LC 98/2009), Política Municipal de Saneamento Básico (LO 1063/2009), Plano Municipal de Saneamento Básico (LO 1179/2012), Plano Municipal de Gestão Integrada de Resíduos Sólidos (LO 2298/2015), Programa de Apoio à Agricultura Familiar (LO 2232/2014), Programa Adote uma Praça (LO 2359/2017)	Não	Resolver de forma definitiva os sucessivos alagamentos no centro da cidade e bairro Salete devido a falta de atitude por parte do poder público.
Abastecimento de Água	Comércio de pequeno porte (padaria, farmácia, etc.), Veículos (oficinas mecânicas, posto de combustível)	Sim	Código de Posturas (LC 98/2009), Programa de Apoio à Agricultura Familiar (LO 2232/2014), Programa Adote uma Praça (LO 2359/2017)	Não	
Não respondeu	Comércio de pequeno porte (padaria, farmácia, etc.)	Não		Não	

Fonte: CIMCATARINA (2018)



Figura 149 - Contribuições dos bairros Santa Mônica, São Sebastião e Jardim América – Parte 1

Qual o nome da rua onde você mora?	Qual o Bairro?	Email:	Profissão:	Sexo:	Grau de escolaridade:	Idade:	Renda Familiar (em salários mínimos)	Há quantos anos você mora nesse bairro?	Você gosta de morar no seu bairro?	Por qual ou quais meio você fica sabendo das notícias de Fraiburgo?
LIBERATA	São Mônica	vieroenc@hbrinfo.com.br	Administrador de Empresa	Masculino	Superior Completo	36 a 45 anos	de 10 a 20 salários mínimos	de 5 a 10 anos	Sim	Internet, Jornal, Vizinho
Rua dos Anzade	Santa Mônica	morgana_ogliari@hotmail.com	Estudante	Feminino	Superior Incompleto	15 a 25 anos	até 2 salários mínimos	de 5 a 10 anos	Sim	Internet
Rua João Paulo I	Jardim América			Feminino	Superior Completo	36 a 45 anos	de 2 a 4 salários mínimos	de 10 a 20 anos	Sim	Internet
Rua Otávio pulceno	Santa Mônica	Elkeitz@hotmail.com	Auxiliar administrativo	Feminino	Superior Completo	36 a 45 anos	até 2 salários mínimos	de 30 a 40 anos	Sim	Nasci aqui
Rua Josi Farlin	São Sebastião	pablo88trindade@gmail.com	Impressor - Produção	Masculino	Superior Incompleto	15 a 25 anos	de 2 a 4 salários mínimos	de 1 a 5 anos	Sim	Internet
José Marino Tieppo	São Sebastião	luan_guitars@hotmail.com	Músico	Masculino	Superior Incompleto	26 a 35 anos	de 2 a 4 salários mínimos	de 10 a 20 anos	Sim	Internet
Rua do Pinheiros	São Mônica	nenovito@hbrinfo.com	Comerciante	Masculino	Superior Completo	46 a 55 anos	de 4 a 10 salários mínimos	de 1 a 5 anos	Sim	Rádio, Internet, Jornal, Amigos
Panamá	Jardim América	marcosdriariosom@hotmail.com		Feminino	Superior Incompleto	15 a 25 anos	de 4 a 10 salários mínimos	de 20 a 30 anos	Sim	Rádio, Internet, Jornal

Fonte: CIMCATARINA (2018)



Figura 150 - Contribuições dos bairros Santa Mônica, São Sebastião e Jardim América – Parte 2

Em relação ao seu bairro, quais dos itens abaixo você considera insatisfatório?	Quais as atividades você acredita que poderiam localizar-se próximo ao lugar que você mora atualmente?	Você tem conhecimento do Plano Diretor (leis) existente do município de Fraiburgo?	Se SIM, você tem conhecimento do Plano Diretor (leis) existente do município de Fraiburgo. O que você conhece?	Você participou dos debates do atual Plano Diretor da cidade em 2008?	Deixe sua contribuição:
Pavimentação	Recreacional 3 (parque de lazer, clubes e associações recreativas)	Não		Não	
Esporte/Lazer, Iluminação Pública, Condições das calçadas, Pavimentação	Comércio de pequeno porte (padaria, farmácia, etc.)	Sim	Lei do Plano Diretor (LC 97/2008), Código de Edificações (LC 99/2008)	Não	
Iluminação Pública, Habitação, Limpeza Urbana, Condições das calçadas, Pavimentação, Transporte Público	Educacional (escola, creche), Comércio de pequeno porte (padaria, farmácia, etc.), Saúde (hospital, clínicas, laboratórios, postos de saúde)	Não		Não	
Oferta de Emprego, Arborização Urbana, Condições das calçadas, Pavimentação	Indústria acima de 10 funcionários (grande porte)	Não		Não	
Esporte/Lazer, Atividades Culturais, Abastecimento de Água, Preservação Ambiental, Arborização Urbana	Recreacional II (danceterias, bares com música), Infraestrutura I (terminais urbanos, subestações – água, esgoto e energia)	Não		Não	
Turismo	Comércio de pequeno porte (padaria, farmácia, etc.)	Não		Não	
Esporte/Lazer, Atividades Culturais, Oferta de Emprego, Condições das calçadas, Pavimentação	Educacional (escola, creche)	Sim	Código de Edificações (LC 99/2008), Plano Municipal de Saneamento Básico (LO 1179/2012), Programa Adote uma Praça (LO 2358/2017)	Não	
Serviço de Saúde, Esporte/Lazer, Oferta de Emprego, Coleta e Tratamento de Esgoto, Limpeza Urbana, Preservação do Patrimônio Histórico, Arborização Urbana, Pavimentação, Transporte Público, Cicloviárias e Ciclo Faixas	Saúde (hospital, clínicas, laboratórios, postos de saúde), Veterinário (comércio e hospedagem de animais), Especial (estacionamento, associação de moradores), Recreacional 3 (parque de lazer, clubes e associações recreativas)	Sim	Lei do Plano Diretor (LC 97/2008), Política de Desenvolvimento Econômico de Interesse Público (LO 1032/2009), Política Municipal dos Direitos da Pessoa Idosa (LO 1326/2015), Programa Adote uma Praça (LO 2358/2017), Programa de Acessibilidade Urbana para construção de passeios públicos (LO 1103/2010)	Não	

Fonte: CIMCATARINA (2018)



Figura 151 - Contribuições dos bairros Santa Mônica, São Sebastião e Jardim América – Parte 3

Qual o nome da rua onde você mora?	Qual o Bairro?	Email:	Profissão:	Sexo:	Grau de escolaridade	Idade:	Renda Familiar (em salários mínimos)	Há quantos anos você mora nesse bairro?	Você gosta de morar no seu bairro?	Por qual ou quais meios você fica sabendo das notícias de Fraiburgo?
Chile	J. América	dulcinelarosameio	Professora	Feminino	Superior Completo	36 a 45 anos	de 4 a 10 salários mínimos	de 20 a 30 anos	Sim	Rádio, Internet
Rua Honduras	Jardim América	talitaluanarosa@yahoo.com.br	Professora	Feminino	Superior Completo	26 a 35 anos	de 4 a 10 salários mínimos	de 10 a 20 anos	Sim	Rádio, Internet
Rua Libertada	São Mônica	vivianvieira@gmail.com	Sup. Contabil	Feminino	Superior Completo	36 a 45 anos	de 4 a 10 salários mínimos	de 5 a 10 anos	Sim	Internet
Rua Equador	Jardim América		Funcionário P. Estadual	Feminino	Mestrado	46 a 55 anos	de 4 a 10 salários mínimos	de 1 a 5 anos	Sim	Internet
Costa Rica	Jardim América	dionecottelton@gmail.com	Supervisor de vendas	Masculino	Superior Completo	36 a 45 anos	de 4 a 10 salários mínimos	de 20 a 30 anos	Sim	Rádio, Internet
Costa Rica	Jardim América	samiracattelan1001@gmail.com	Promotora de venda	Feminino	2º Grau Completo	36 a 45 anos	de 4 a 10 salários mínimos	de 10 a 20 anos	Sim	Internet
Colômbia	Jardim América	tina-882@hotmail.com	Auxiliar administrativo	Feminino	Superior Completo	26 a 35 anos	de 2 a 4 salários mínimos	de 10 a 20 anos	Sim	Internet

Fonte: CIMCATARINA (2018)



Figura 152 - Contribuições dos bairros Santa Mônica, São Sebastião e Jardim América – Parte 4

Em relação ao seu bairro, quais dos itens abaixo você considera insatisfatório?	Quais as atividades você acredita que poderiam localizar-se próximo ao lugar que você mora atualmente?	Você tem conhecimento do Plano Diretor (leis) existente do município de Fraiburgo?	Se SIM, você tem conhecimento do Plano Diretor (leis) existente do município de Fraiburgo. O que você conhece?	Você participou dos debates do atual Plano Diretor da cidade em 2008?	Deixe sua contribuição:
Esporte/Lazer, Atividades Culturais, Oferta de Emprego, Limpeza Urbana, Condições das calçadas, Transporte Público, Ciclovias e Ciclo Faixas, Turismo	Comércio de pequeno porte (padaria, farmácia, etc.), Especial (estacionamento, associação de moradores), Indústria acima de 10 funcionários (grande porte), Recreacional 3 (parque de lazer, clubes e associações recreativas)	Não		Não	
Oferta de Emprego, Arterização Urbana, Condições das calçadas, Pavimentação, Transporte Público, Ciclovias e Ciclo Faixas	Comércio de pequeno porte (padaria, farmácia, etc.), Saúde (hospital, clínicas, laboratórios, postos de saúde)	Não		Não	
Condições das calçadas, Pavimentação, Transporte Público, Ciclovias e Ciclo Faixas	Somente residência	Não		Não	
Iluminação Pública, Limpeza Urbana, Condições das calçadas, Pavimentação, Acúmulo de entulhos	Recreacional 3 (parque de lazer, clubes e associações recreativas)	Não		Não	
Esporte/Lazer, Iluminação Pública, Coleta e Tratamento de Esgoto	Comércio de pequeno porte (padaria, farmácia, etc.)	Não		Não	
Esporte/Lazer	Comércio de pequeno porte (padaria, farmácia, etc.)	Não		Não	
Serviço de Saúde, Atividades Culturais	Educacional (escola, creche)	Não		Não	

Fonte: CIMCATARINA (2018)



Figura 153 - Contribuições do bairro São Miguel – Parte 1

Qual o nome da rua onde você mora?	Qual o Bairro?	Email:	Profissão:	Sexo:	Grau de escolaridade	Idade:	Renda Familiar (em salários mínimos)	Ha quantos anos você mora nesse bairro?	Você gosta de morar no seu bairro?	Por qual ou quais meio você fica sabendo das notícias de Fraiburgo?
AV LOURIVAL SILVA	SÃO MIGUEL	rasnta@hotmail.com	Assist. Administrativo	Feminino	Superior Completo	26 a 35 anos	de 4 a 10 salários mínimos	de 20 a 30 anos	Sim	Rádio, Internet
Rua Vicente Franciscato	São Miguel		Industriário	Masculino	2º Grau Incompleto	36 a 45 anos	de 4 a 10 salários mínimos	de 20 a 30 anos	Sim	Rádio
Rua Vicente Franciscato	São Miguel	quellachaves@bol.com.br	Professora	Feminino	Superior Completo	36 a 45 anos	de 4 a 10 salários mínimos	de 20 a 30 anos	Sim	Rádio, Internet
Quadra 521	São Miguel		Auxiliar de Produção	Masculino	2º Grau Completo	15 a 25 anos	até 2 salários mínimos	de 10 a 20 anos	Sim	Rádio, Internet

Fonte: CIMCATARINA (2018)



Figura 154 - Contribuições do bairro São Miguel – Parte 2

Em relação ao seu bairro, quais dos itens abaixo você considera insatisfatório?	Quais as atividades você acredita que poderiam localizar-se próximo ao lugar que você mora atualmente?	Você tem conhecimento do Plano Diretor (leis) existente do município de Fraiburgo?	Se SIM, você tem conhecimento do Plano Diretor (leis) existente do município de Fraiburgo. O que você conhece?	Você participou dos debates do atual Plano Diretor da cidade em 2008?	Deixe sua contribuição:
Serviço de Saúde, Esporte/Lazer, Atividades Culturais, Oferta de Emprego, Habitação, Coleta e Tratamento de Esgoto, Abastecimento de Água, Preservação do Patrimônio Histórico, Drenagem, Preservação Ambiental, Arborização Urbana, Condições das calçadas, Pavimentação, Ciclovias e Ciclo Faixas, LIXO EM LOCAIS IMPROPRIOS.	Veículos (oficinas mecânicas, posto de combustíveis), Especial (estacionamento, associação de moradores), Indústria acima de 10 funcionários (grande porte), Recreacional I (cinemas, ginásio esportivo), Recreacional II (danceterias, bares com música), Recreacional 3 (parque de lazer, clubes e associações recreativas), Infraestrutura I (terminais urbanos, subestações – água, esgoto e energia), Infraestrutura II (cemitérios), Natural I (zoológico, hipica, chácaras)	Não		Não	Somos uma cidade turística, então lixo (móveis, roupas, folhas, animais) em local impróprio deveria ter punições, pois além de causar doenças, deixa os bairros com aspecto de descaso. Vale a pena serem discutidas formas de descarte correto (incinerador de lixo, por exemplo).
Esporte/Lazer, Segurança Pública, Limpeza Urbana, Preservação Ambiental, Ciclovias e Ciclo Faixas	Recreacional 3 (parque de lazer, clubes e associações recreativas), Segurança (posto policial, cadeias)	Não		Não	
Segurança Pública, Oferta de Emprego, Condições das calçadas, Pavimentação, Ciclovias e Ciclo Faixas	Recreacional 3 (parque de lazer, clubes e associações recreativas), Segurança (posto policial, cadeias)	Não		Não	
Educação, Esporte/Lazer, Segurança Pública, Oferta de Emprego, Assistência Social, Coleta de Lixo, Preservação Ambiental, Condições das calçadas, Pavimentação, Ciclovias e Ciclo Faixas	Educacional (escola, creche), Comércio de pequeno porte (padaria, farmácia, etc.), Saúde (hospital, clínicas, laboratórios, postos de saúde), Veterinário (comércio e hospedagem de animais), Especial (estacionamento, associação de moradores), Indústria até 10 funcionários (pequeno porte), Indústria acima de 10 funcionários (grande porte), Recreacional I (cinemas, ginásio esportivo), Infraestrutura I (terminais urbanos, subestações – água, esgoto e energia), Segurança (posto policial, cadeias), Natural I (zoológico, hipica, chácaras), Natural II (avicultura, agricultura, pecuária)	Sim	Política de Desenvolvimento Econômico de Interesse Público (LO 1033/2009), Plano Municipal de Saneamento Básico (LO 1179/2012)	Não	Não respondeu.

Fonte: CIMCATARINA (2018)



Figura 155 - Contribuições do bairro São Miguel – Parte 3

Qual o nome da rua onde você mora?	Qual o Bairro?	Email:	Profissão:	Sexo:	Grau de escolaridade	Idade:	Renda Familiar (em salários mínimos)	Há quantos anos você mora nesse bairro?	Você gosta de morar no seu bairro?	Por qual ou quais meio você fica sabendo das notícias de Fraiburgo?
Arcindo Hass	São Miguel	denardianisaa@gmail.com	Cursando Ed. Física	Feminino	Superior Incompleto	15 a 25 anos	de 4 a 10 salários mínimos	de 10 a 20 anos	Sim	Rádio, Internet
Guido Brandt	São Miguel	vinni.rodrigues2011@g	Não respondeu	Masculino	Superior Incompleto	15 a 25 anos	até 2 salários mínimos	de 10 a 20 anos	Sim	Internet
Antenor Dias de Andrade	São Miguel	lucasteixeira1801@gmail	Estoquista	Masculino	Superior Incompleto	15 a 25 anos	de 2 a 4 salários mínimos	de 10 a 20 anos	Sim	Rádio, Internet, Vizinho, TV
Não tem nome	Nossa Sª Apª	thallarenata01@gmail.com	Não trabalho	Feminino	2º Grau Completo	15 a 25 anos	até 2 salários mínimos	de 10 a 20 anos	Sim	Internet
Guilherme Pinz	São Miguel	20P4elmaradosantos@gmail.com	cartoneira à mão	Feminino	Superior Incompleto	15 a 25 anos	de 2 a 4 salários mínimos	de 10 a 20 anos	Sim	Internet
Pietro de Paulo Rocha	São Miguel	jean.191723@gmail.com	Professor	Masculino	Superior Completo	26 a 35 anos	de 4 a 10 salários mínimos	de 1 a 5 anos	Sim	Rádio, Internet, Jornal, Vizinho, TV

Fonte: CIMCATARINA (2018)



Figura 156 - Contribuições do bairro São Miguel – Parte 4

Em relação ao seu bairro, quais dos itens abaixo você considera insatisfatório?	Quais as atividades você acredita que poderiam localizar-se próximo ao lugar que você mora atualmente?	Você tem conhecimento do Plano Diretor (leis) existente do município de Fraiburgo?	Se SIM, você tem conhecimento do Plano Diretor (leis) existente do município de Fraiburgo. O que você conhece?	Você participou dos debates do atual Plano Diretor da cidade em 2008?	Deixe sua contribuição:
Iluminação Pública, Oferta de Emprego, Turismo	Veterinário (comércio e hospedagem de animais), Indústria acima de 10 funcionários (grande porte), Recreacional II (danceterias, bares com música), Recreacional 3 (parque de lazer, clubes e associações recreativas), Segurança (posto policial, cadeias)	Não		Não	
Educação, Serviço de Saúde, Pavimentação	Somente residência, Educacional (escola, creche), Comércio de pequeno porte (padaria, farmácia, etc.), Saúde (hospital, clínicas, laboratórios, postos de saúde)	Não		Não	
Educação, Serviço de Saúde, Esporte/Lazer, Segurança Pública, Preservação do Patrimônio Histórico, Ciclovias e Ciclo Faixas	Educacional (escola, creche), Veículos (oficinas mecânicas, posto de combustível), Saúde (hospital, clínicas, laboratórios, postos de saúde)	Sim, Não	Plano Municipal de Saneamento Básico (LO 1179/2012)	Não	
Serviço de Saúde, Esporte/Lazer, Iluminação Pública, Segurança Pública, Coleta e Tratamento de Esgoto, Limpeza Urbana, Preservação Ambiental, Condições das calçadas, Pavimentação, Ciclovias e Ciclo Faixas, Nome das ruas e Correio	Comércio de grande porte (shopping, supermercados), Veterinário (comércio e hospedagem de animais), Especial (estacionamento, associação de moradores), Recreacional I (cinemas, ginásio esportivo), Recreacional II (danceterias, bares com música), Recreacional 3 (parque de lazer, clubes e associações recreativas), Infraestrutura II (cemitérios), Segurança (posto policial, cadeias), Natural I (zoológico, hípica, chácaras)	Não		Não	
Comunicação (TV/telefonia /internet), Transporte Público	Segurança (posto policial, cadeias)	Não		Não	
Esporte/Lazer, Iluminação Pública, Oferta de Emprego	Comércio de pequeno porte (padaria, farmácia, etc.)	Não		Não	

Fonte: CIMCATARINA (2018)



Figura 157 - Contribuições do bairro São Miguel – Parte 5

Qual o nome da rua onde você mora?	Qual o Bairro?	Email:	Profissão:	Sexo:	Grau de escolaridade	Idade:	Renda Familiar (em salários mínimos)	Há quantos anos você mora nesse bairro?	Você gosta de morar no seu bairro?	Por qual ou quais meio você fica sabendo das notícias de Fraiburgo?
Rudi Antonio Dresch	São Miguel	analiceangder@hotmail.com	Professora	Feminino	Superior Completo	36 a 45 anos	de 2 a 4 salários mínimos	de 20 a 30 anos	Sim	Rádio, Internet, Jornal, Vizinho
Rua Leopoldo Leite	São Miguel		Aposentado	Masculino	2º Grau Completo	46 a 55 anos	até 2 salários mínimos	de 20 a 30 anos	Não	Rádio, Vizinho
Rua Leopoldo Leite	São Miguel		Do Lar	Feminino	1º Grau Incompleto	46 a 55 anos		de 20 a 30 anos	Não	Rádio, Vizinho

Fonte: CIMCATARINA (2018)



Figura 158 - Contribuições do bairro São Miguel – Parte 6

Em relação ao seu bairro, quais dos itens abaixo você considera insatisfatório?	Quais as atividades você acredita que poderiam focalizar-se próximo ao lugar que você mora atualmente?	Você tem conhecimento do Plano Diretor (leis) existente do município de Fraiburgo?	Se SIM, você tem conhecimento do Plano Diretor (leis) existente do município de Fraiburgo. O que você conhece?	Você participou dos debates do atual Plano Diretor da cidade em 2008?	Deixe sua contribuição:
Esporte/Lazer, Atividades Culturais, Oferta de Emprego, Coleta e Tratamento de Esgoto, Preservação do Patrimônio Histórico, Preservação Ambiental, Arborização Urbana, Pavimentação	Indústria até 10 funcionários (pequeno porte), Indústria acima de 10 funcionários (grande porte)	Não		Não	
Esporte/Lazer, Segurança Pública, Coleta e Tratamento de Esgoto, Limpeza Urbana, Preservação Ambiental, Condições das calçadas	Educação (escola, creche), Comércio de pequeno porte (padaria, farmácia, etc.), Saúde (hospital, clínicas, laboratórios, postos de saúde), Serviços Especiais I (guincho, transportadora, depósito de gás), Indústria até 10 funcionários (pequeno porte), Religioso (igrejas, capela mortuária), Recreacional I (cinemas, ginásio esportivo), Infraestrutura I (terminais urbanos, subestações – água, esgoto e energia)	Sim	Programa de Apoio à Agricultura Familiar (LO 2232/2014)	Não	
Esporte/Lazer, Segurança Pública, Coleta e Tratamento de Esgoto, Limpeza Urbana, Preservação Ambiental, Condições das calçadas	Educação (escola, creche), Comércio de pequeno porte (padaria, farmácia, etc.), Saúde (hospital, clínicas, laboratórios, postos de saúde), Serviços Especiais I (guincho, transportadora, depósito de gás), Indústria até 10 funcionários (pequeno porte), Religioso (igrejas, capela mortuária), Recreacional I (cinemas, ginásio esportivo), Infraestrutura I (terminais urbanos, subestações – água, esgoto e energia)	Sim	Programa de Apoio à Agricultura Familiar (LO 2232/2014)	Não	

Fonte: CIMCATARINA (2018)



Figura 159 - Contribuições do bairro São Miguel – Parte 7

Qual o nome da rua onde você mora?	Qual o Bairro?	Email:	Profissão:	Sexo:	Grau de escolaridade:	Idade:	Renda Familiar (em salários mínimos)	Ha quantos anos você mora nesse bairro?	Você gosta de morar no seu bairro?	Por qual ou quais meio você fica sabendo das notícias de Fraiburgo?
Lourival Silva	São Miguel	RASNTS@hotmail.com	Assistente Administrativo	Feminino	Superior Completo	26 a 35 anos	de 4 a 10 salários mínimos	de 20 a 30 anos	Sim	Rádio, Internet
Av. Lourival Silva	São Miguel	evando_mecanico@hotmail.com	Mecânico	Masculino	2º Grau Incompleto	26 a 35 anos	de 2 a 4 salários mínimos	de 30 a 40 anos	Sim	Rádio, Internet, Jornal
Pedro Paulo Rocha	São Miguel		Doméstica	Feminino	1º Grau Incompleto	46 a 55 anos		Acima de 50 anos	Sim	Rádio

Fonte: CIMCATARINA (2018)



Figura 160 - Contribuições do bairro São Miguel – Parte 8

Em relação ao seu bairro, quais dos itens abaixo você considera insatisfatório?	Quais as atividades você acredita que poderiam localizar-se próximo ao lugar que você mora atualmente?	Você tem conhecimento do Plano Diretor (leis) existente do município de Fraiburgo?	Se SIM, você tem conhecimento do Plano Diretor (leis) existente do município de Fraiburgo. O que você conhece?	Você participou dos debates do atual Plano Diretor da cidade em 2008?	Deixe sua contribuição:
Esporte/Lazer, Energia, Iluminação Pública, Segurança Pública, Oferta de Emprego, Habitação, Coleta e Tratamento de Esgoto, Abastecimento de Água, Limpeza Urbana, Drenagem, Preservação Ambiental, Arborização Urbana, Condições das calçadas, Pavimentação, Lixo em local impróprio	Comércio de pequeno porte (padaria, farmácia, etc.), Veículos (oficinas mecânicas, posto de combustível), Saúde (hospital, clínicas, laboratórios, postos de saúde), Veterinário (comércio e hospedagem de animais), Serviços Especiais I (guincho, transportadora, depósito de gás), Indústria acima de 10 funcionários (grande porte), Religioso (igrejas, capela mortuária), Recreacional I (cinemas, ginásio esportivo), Recreacional II (danceterias, bares com música), Recreacional 3 (parque de lazer, clubes e associações recreativas), Infraestrutura II (cemitérios)	Não	Não	Não	
Serviço de Saúde, Esporte/Lazer, Atividades Culturais, Segurança Pública, Oferta de Emprego, Assistência Social, Habitação, Coleta e Tratamento de Esgoto, Coleta de Lixo, Abastecimento de Água, Limpeza Urbana, Preservação do Patrimônio Histórico, Drenagem, Preservação Ambiental, Arborização Urbana, Condições das calçadas, Pavimentação, Cicloviás e Ciclo Faixas, Turismo	Hotelaria (hotéis, motéis, pensões), Comércio de grande porte (shopping, supermercados), Saúde (hospital, clínicas, laboratórios, postos de saúde), Indústria acima de 10 funcionários (grande porte), Recreacional I (cinemas, ginásio esportivo), Recreacional II (danceterias, bares com música), Recreacional 3 (parque de lazer, clubes e associações recreativas), Segurança (posto policial, cadeias), Natural I (zoológico, hipica, chácaras)	Não	Não	Não	
Oferta de Emprego, Habitação, Condições das calçadas	Educacional (escola, creche), Saúde (hospital, clínicas, laboratórios, postos de saúde), Indústria até 10 funcionários (pequeno porte), Indústria acima de 10 funcionários (grande porte)	Não		Não	

Fonte: CIMCATARINA (2018)



Figura 161 - Contribuições do bairro–Liberata, Macieira, Faxinal Dos Carvalhos, X De Novembro e Interior – Parte 1

Qual o nome da rua onde você mora?	Qual o Bairro?	Email:	Profissão:	Sexo:	Grau de escolaridade	Idade:	Renda Familiar (em salários mínimos)	Ha quantos anos você mora nesse bairro?	Você gosta de morar no seu bairro?	Por qual ou quais meios você fica sabendo das notícias de Fraiburgo?
Estrada Linha Baixa	Interior			Masculino	Superior Completo	56 a 65 anos	de 4 a 10 salários mínimos	de 10 a 20 anos	Sim	Rádio, Internet, Vizinhe
Comunidade	10 de Novembro	-	Fruiticultor	Masculino	Superior Completo	Mais de 65 anos	de 2 a 4 salários mínimos	de 40 a 50 anos	Sim	Rádio, Internet, TV

Fonte: CIMCATARINA (2018)



Figura 162 - Contribuições do bairro–Liberata, Macieira, Faxinal Dos Carvalhos, X De Novembro e Interior – Parte 2

Em relação ao seu bairro, quais dos itens abaixo você considera insatisfatório?	Quais as atividades você acredita que poderiam localizar-se próximo ao lugar que você mora atualmente?	Você tem conhecimento do Plano Diretor (leis) existente do município de Fraiburgo?	Se SIM, você tem conhecimento do Plano Diretor (leis) existente do município de Fraiburgo. O que você conhece?	Você participou dos debates do atual Plano Diretor da cidade em 2008?	Deixe sua contribuição:
<p>Educação, Serviço de Saúde, Atividades Culturais, Iluminação Pública, Segurança Pública, Oferta de Emprego, Assistência Social, Habitação, Coleta e Tratamento de Esgoto, Coleta de Lixo, Abastecimento de Água, Limpeza Urbana, Condições das calçadas, Pavimentação, Cidlovias e Ciclo Faixas, Turismo</p>	<p>Natural II (avicultura, agricultura, pecuária)</p>	<p>Sim</p>	<p>Lei do Plano Diretor (LC 97/2008), Política de Desenvolvimento Econômico de Interesse Público (LO 1032/2008), Código de Edificações (LC 99/2008), Código de Posturas (LC 98/2009), Política Municipal de Saneamento Básico (LO 1063/2009), Plano Municipal de Saneamento Básico (LO 1179/2012), Plano Municipal de Gestão Integrada de Resíduos Sólidos (LO 2298/2015), Política Municipal dos Direitos da pessoa idosa (LO 1326/2015), Programa de Apoio à Agricultura Familiar (LO 2232/2014), Programa Adote uma Praça (LO 2358/2017), Programa de Acessibilidade Urbana para construção de passeios públicos (LO 1103/2010)</p>	<p>Sim</p>	
<p>Comunicação (TV) telefonia /internet), Oferta de Emprego, Pavimentação</p>	<p>Hotelaria (hotéis, motéis, pensões), Educacional (escola, creche), Comércio de pequeno porte (padaria, farmácia, etc.), Veículos (oficinas mecânicas, posto de combustível), Saúde (hospital, clínicas, laboratórios, postos de saúde), Especial (estacionamento, associação de moradores), Serviços Especial II (ferro velho, crematório), Indústria acima de 10 funcionários (grande porte), Recreacional I (cinemas, ginásio esportivo)</p>	<p>Sim</p>	<p>Lei do Plano Diretor (LC 97/2008), Política de Desenvolvimento Econômico de Interesse Público (LO 1032/2008), Código de Edificações (LC 99/2008), Código de Posturas (LC 98/2009), Política Municipal de Saneamento Básico (LO 1063/2009), Plano Municipal de Saneamento Básico (LO 1179/2012), Plano Municipal de Gestão Integrada de Resíduos Sólidos (LO 2298/2015), Política Municipal dos Direitos da pessoa idosa (LO 1326/2015), Programa de Apoio à Agricultura Familiar (LO 2232/2014), Programa Adote uma Praça (LO 2358/2017), Programa de Acessibilidade Urbana para construção de passeios públicos (LO 1103/2010)</p>	<p>Não</p>	<p>Muito importante essa revisão do Plano Diretor, haja vista o avanço tecnológico.</p>

Fonte: CIMCATARINA (2018)



Figura 163 - Contribuições do bairro–Liberata, Macieira, Faxinal Dos Carvalhos, X De Novembro e Interior – Parte 3

Qual o nome da rua onde você mora?	Qual o Bairro?	Email:	Profissão:	Sexo:	Grau de escolaridade:	Idade:	Renda Familiar (em salários mínimos)	Ha quantos anos você mora nesse bairro?	Você gosta de morar no seu bairro?	Por qual ou quais meio você fica sabendo das notícias de Fraiburgo?
Dorvalina dos Santos Andrade	Liberata	regalin@regalin.ind.br	Eng. Civil	Masculino	Superior Completo	26 a 35 anos	de 4 a 10 salários mínimos	de 30 a 40 anos	Sim	Rádio, Internet
Fuji	Macieira	apepes34@gmail.com	Professora	Feminino	Superior Completo	36 a 45 anos		de 20 a 30 anos	Sim	Rádio, Internet
Fuji	Macieira	idenlr@bol.com.br	Eng. civil	Masculino	Superior Completo	36 a 45 anos	de 2 a 4 salários mínimos	de 5 a 10 anos	Sim	Rádio, Internet
Nossa Senhora da saúde	Interior	anaclaudia.angeli@yaho.com	Secretaria	Feminino	Superior Incompleto	26 a 35 anos	de 4 a 10 salários mínimos	de 10 a 20 anos	Sim	Internet
Nossa Senhora da Saúde	Interior	vm.mathias@gmail.com	Professor	Feminino	Superior Completo	26 a 35 anos	de 4 a 10 salários mínimos	de 20 a 30 anos	Sim	Rádio, Internet
	Macieira			Feminino	Superior Completo	15 a 25 anos	de 4 a 10 salários mínimos	de 20 a 30 anos	Sim	Rádio, Internet
	Liberata			Feminino	Superior Incompleto	36 a 45 anos	de 2 a 4 salários mínimos	de 30 a 40 anos	Sim	Rádio, SME
Dorvalina dos Santos Andrade	Liberata	lucas_betaioli@hotmail.com	Estudante	Masculino	Mestrado	26 a 35 anos	de 10 a 20 salários mínimos	de 20 a 30 anos	Sim	Internet

Fonte: CIMCATARINA (2018)



Figura 164 - Contribuições do bairro–Liberata, Macieira, Faxinal Dos Carvalhos, X De Novembro e Interior – Parte 4

Em relação ao seu bairro, quais dos itens abaixo você considera insatisfatório?	Quais as atividades você acredita que poderiam localizar-se próximo ao lugar que você mora atualmente?	Você tem conhecimento do Plano Diretor (leis) existente do município de Fraiburgo?	Se SIM, você tem conhecimento do Plano Diretor (leis) existente do município de Fraiburgo. O que você conhece?	Você participou dos debates do atual Plano Diretor da cidade em 2008?	Deixe sua contribuição:
Serviço de Saúde, Comunicação (TV/ telefonia /internet), Esporte/Lazer, Atividades Culturais, Iluminação Pública, Segurança Pública, Coleta e Tratamento de Esgoto, Abastecimento de Água, Preservação do Patrimônio Histórico, Drenagem, Arborização Urbana, Condições das calçadas, Pavimentação, Ciclôvias e Ciclo Faixas	Comércio de pequeno porte (padaria, farmácia, etc.), Indústria até 10 funcionários (pequeno porte), Indústria acima de 10 funcionários (grande porte), Recreacional 3 (parque de lazer, clubes e associações recreativas), Infraestrutura 1 (terminais urbanos, subestações – água, esgoto e energia)	Sim	Lei do Plano Diretor (LC 97/2008), Código de Edificações (LC 99/2008)	Não	Não respondeu.
Comunicação (TV) telefonia /internet), Esporte/Lazer, Atividades Culturais, Oferta de Emprego, Condições das calçadas, Pavimentação, Transporte Público, Ciclôvias e Ciclo Faixas	Comércio de pequeno porte (padaria, farmácia, etc.), Indústria até 10 funcionários (pequeno porte), Indústria acima de 10 funcionários (grande porte), Recreacional 1 (cinemas, ginásio esportivo), Recreacional 3 (parque de lazer, clubes e associações recreativas)	Sim	Não respondeu	Não	
Comunicação (TV) telefonia /internet), Condições das calçadas	Comércio de pequeno porte (padaria, farmácia, etc.)	Sim	Código de Edificações (LC 99/2008)	Não	
Segurança Pública	Indústria acima de 10 funcionários (grande porte)	Não		Não	
Coleta de Lixo	Comércio de pequeno porte (padaria, farmácia, etc.)	Não		Não	
Esporte/Lazer, Segurança Pública, Preservação Ambiental, Arborização Urbana	Comércio de pequeno porte (padaria, farmácia, etc.)	Sim	Programa Adote uma Praça (LO 235/8/2017)	Não	
Atividades Culturais, Segurança Pública, Arborização Urbana, Ciclôvias e Ciclo Faixas, Turismo	Comércio de pequeno porte (padaria, farmácia, etc.), Indústria até 10 funcionários (pequeno porte), Indústria acima de 10 funcionários (grande porte)	Sim	Lei do Plano Diretor (LC 97/2008), Código de Edificações (LC 99/2008), Código de Posturas (LC 98/2009), Programa de Acessibilidade Urbana para construção de passeios públicos (LO 1103/2010)	Não	
Atividades Culturais, Condições das calçadas	Comércio de pequeno porte (padaria, farmácia, etc.)	Sim	Lei do Plano Diretor (LC 97/2008), Programa Adote uma Praça (LO 235/8/2017)	Não	

Fonte: CIMCATARINA (2018)



Figura 165 - Contribuições do bairro–Liberata, Macieira, Faxinal Dos Carvalhos, X De Novembro e Interior – Parte 5

Qual o nome da rua onde você mora?	Qual o Bairro?	Email	Profissão:	Sexo:	Grau de escolaridade	Idade:	Renda Familiar (em salários mínimos)	Há quantos anos você mora nesse bairro?	Você gosta de morar no seu bairro?	Por qual ou quais meio você fica sabendo das notícias de Fraiburgo?
Assentamento Vitoria da Conquista	Interior	joseantafelino@gmail.com	Professora	Feminino	Superior Completo	46 a 55 anos	de 2 a 4 salários mínimos	de 20 a 30 anos	Sim	Internet, Vizinho
Gruta Nossa Senhora de Lourdes	Interior	zinho.dalagno@gmail.com	Professor	Masculino	Superior Completo	46 a 55 anos	de 4 a 10 salários mínimos	de 40 a 50 anos	Sim	Rádio, Internet
Gruta Nossa Senhora de Lourdes	Interior	elis.dalagno@gmail.com	Professora	Feminino	Superior Completo	36 a 45 anos	de 4 a 10 salários mínimos	de 20 a 30 anos	Sim	Rádio, Internet
Rua Fuji	Macieira	silviamirsilva.frai@hotmail.com	Militar da reserva	Masculino	Superior Completo	46 a 55 anos	de 4 a 10 salários mínimos	de 10 a 20 anos	Sim	Rádio, Internet, Jornal
Mel Rose	Macieira			Masculino	Superior Incompleto	15 a 25 anos	até 2 salários mínimos	de 10 a 20 anos	Sim	Rádio, Internet
Estrada FB 030	Faxinal dos Carvalhos	simonecantunes2@hotmail.com	Funcionária Pública	Feminino	Superior Completo	26 a 35 anos	acima de 20 salários mínimos	de 1 a 5 anos	Sim	Rádio, Internet, Jornal, Conversas Familiares
Estrada FB 030	Faxinal dos carvalhos	pemathias@bol.com.br	Empresario	Masculino	Superior Completo	26 a 35 anos	acima de 20 salários mínimos	de 10 a 20 anos	Sim	Rádio, Internet, Jornal
Dorvalina dos Santos andrade	Liberata		Aposentado	Masculino	2º Grau Incompleto	Mais de 65 anos	de 10 a 20 salários mínimos	Acima de 50 anos	Sim	Rádio
Dorvalina dos Santos Andrade	Liberata	-	Aposentada	Feminino	2º Grau Incompleto	56 a 65 anos	de 10 a 20 salários mínimos	de 40 a 50 anos	Sim	Rádio

Fonte: CIMCATARINA (2018)



Figura 166 - Contribuições do bairro–Liberata, Macieira, Faxinal Dos Carvalhos, X De Novembro e Interior –
 Parte 6

Em relação ao seu bairro, quais dos itens abaixo você considera insatisfatório?	Quais as atividades você acredita que poderiam localizar-se próximo ao lugar que você mora atualmente?	Você tem conhecimento do Plano Diretor (leis) existente no município de Fraiburgo?	Se SIM, você tem conhecimento do Plano Diretor (leis) existente do município de Fraiburgo. O que você conhece?	Você participou dos debates do atual Plano Diretor da cidade em 2008?	Deixe sua contribuição.
Serviço de Saúde, Comunicação (TV/ telefonia /internet), Esporte/Lazer, Atividades Culturais, Condições das calçadas, Transporte Público, Condição das estradas	Religioso (igrejas, capela mortuária), Recreacional I (cinemas, ginásio esportivo), Natural I (zoológico, hipica, chácaras), Natural II (avicultura, agricultura, pecuária)	Não	Programa de Apoio à Agricultura Familiar (LO 2232/2014)	Não	
Comunicação (TV/ telefonia /internet), Coleta de Lixo, Pavimentação, Turismo	Hotelaria (hotéis, motéis, pensões)	Não		Não	
Comunicação (TV/ telefonia /internet), Coleta de Lixo, Pavimentação, Turismo	Hotelaria (hotéis, motéis, pensões), Indústria até 10 funcionários (pequeno porte), Indústria acima de 10 funcionários (grande porte)	Não		Não	
Esporte/Lazer, Segurança Pública, Coleta e Tratamento de Esgoto, Transporte Público	Veterinário (comércio e hospedagem de animais), Indústria acima de 10 funcionários (grande porte)	Não		Não	
Serviço de Saúde, Comunicação (TV/ telefonia /internet), Esporte/Lazer, Energia, Iluminação Pública, Segurança Pública, Oferta de Emprego, Coleta e Tratamento de Esgoto, Abastecimento de Água, Limpeza Urbana, Condições das calçadas, Pavimentação, Transporte Público	Somente residência, Educacional (escola, creche), Comércio de pequeno porte (padaria, farmácia, etc.), Religioso (igrejas, capela mortuária), Recreacional I (cinemas, ginásio esportivo)	Não		Não	
Não respondeu	Veículos (oficinas mecânicas, posto de combustível), Serviços Especiais I (guincho, transportadora, depósito de gás)	Sim	Programa Adote uma Praça (LO 2358/2017)	Não	Se melhorar, estraga.
Não respondeu	Veículos (oficinas mecânicas, posto de combustível), Serviços Especiais I (guincho, transportadora, depósito de gás)	Sim	Não respondeu	Não	Se melhorar, estraga.
Condições das calçadas	Comércio de pequeno porte (padaria, farmácia, etc.)	Sim	Lei do Plano Diretor (LC 97/2008)	Não	
Condições das calçadas	Comércio de pequeno porte (padaria, farmácia, etc.)	Sim	Lei do Plano Diretor (LC 97/2008)	Não	Não respondeu.

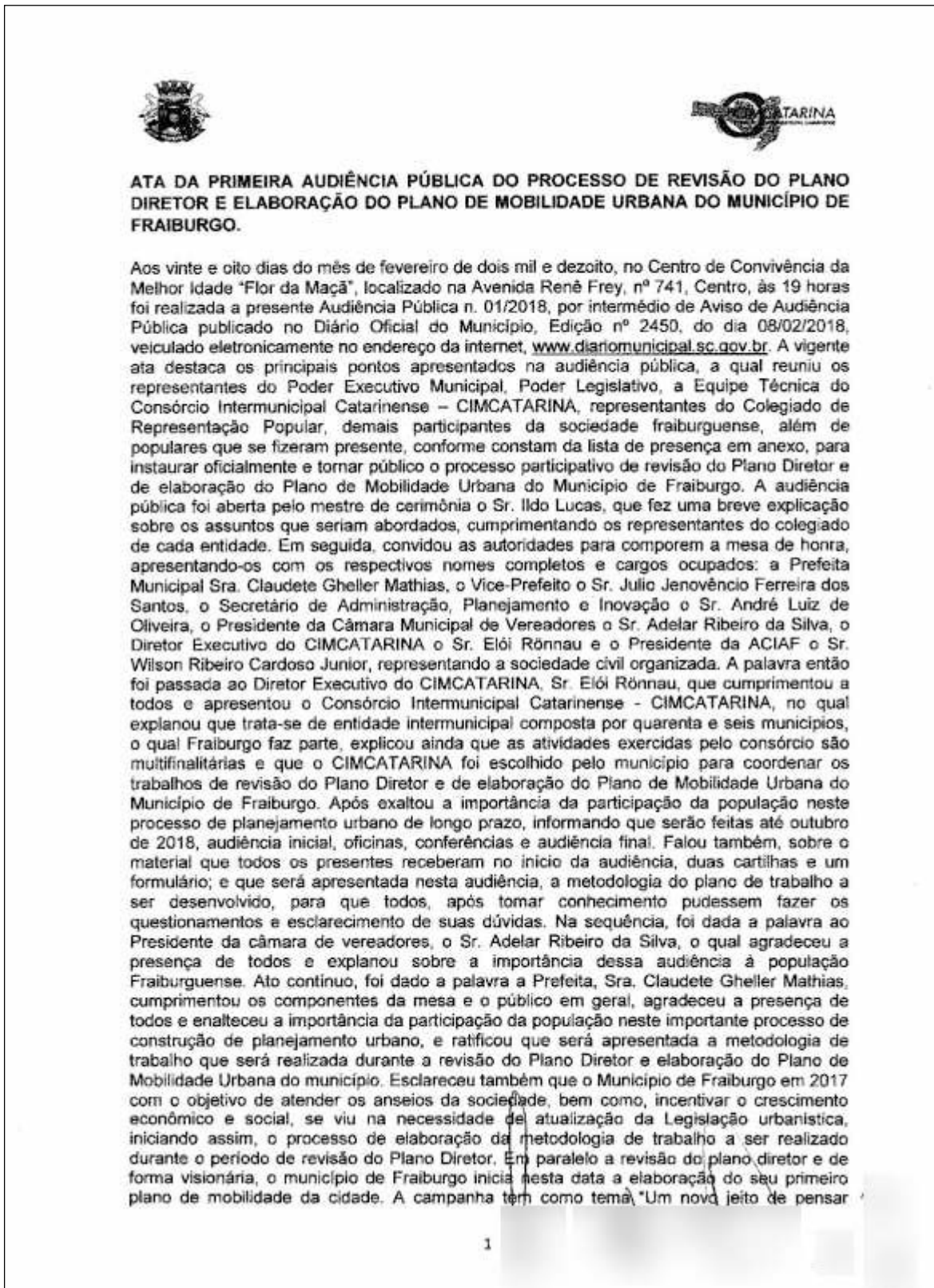
Fonte: CIMCATARINA (2018)



Ao final, foram contabilizadas 175 contribuições via formulário físico e online aonde solicitou-se resoluções pontuais e individuais. Percebemos assim, que a população que realizou as contribuições através do formulário não contribuiu de forma eficiente para o processo de revisão do Plano Diretor, uma vez que um dos pressupostos é o bem-estar coletivo da cidade.





Figura 167 - Ata da Audiência Pública - Parte 1



Fonte: Prefeitura Municipal de Fraiburgo (2018)

Figura 168 - Ata da Audiência Pública - Parte 2



ATA DA PRIMEIRA AUDIÊNCIA PÚBLICA DO PROCESSO DE REVISÃO DO PLANO DIRETOR E ELABORAÇÃO DO PLANO DE MOBILIDADE URBANA DO MUNICÍPIO DE FRAIBURGO.

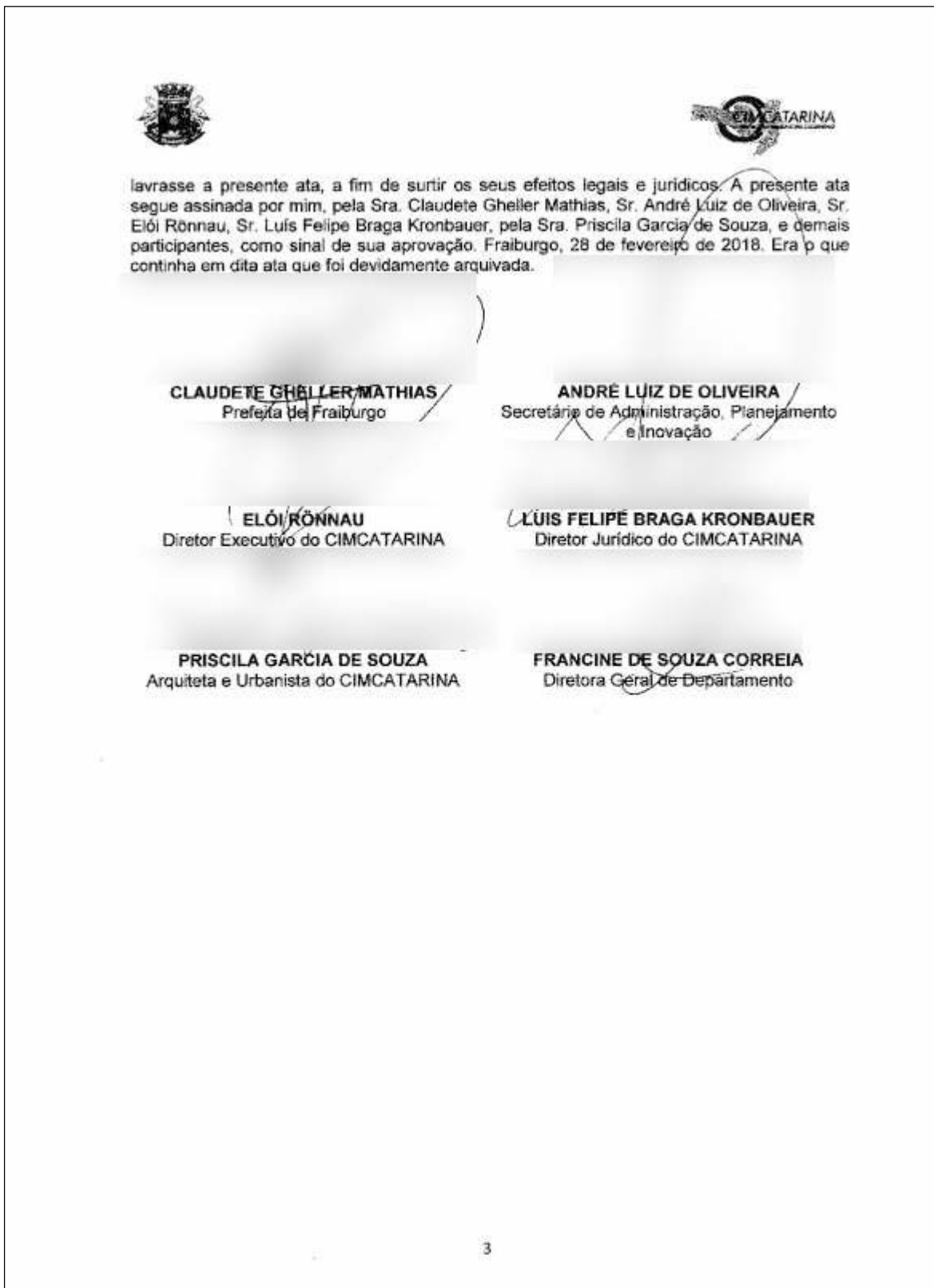
Aos vinte e oito dias do mês de fevereiro de dois mil e dezoito, no Centro de Convivência da Melhor Idade “Flor da Maçã”, localizado na Avenida Renê Frey, nº 741, Centro, às 19 horas foi realizada a presente Audiência Pública n. 01/2018, por intermédio de Aviso de Audiência Pública publicado no Diário Oficial do Município, Edição nº 2450, do dia 08/02/2018, veiculado eletronicamente no endereço da internet, www.diaromunicipal.sc.gov.br. A vigente ata destaca os principais pontos apresentados na audiência pública, a qual reuniu os representantes do Poder Executivo Municipal, Poder Legislativo, a Equipe Técnica do Consórcio Intermunicipal Catarinense – CIMCATARINA, representantes do Colegiado de Representação Popular, demais participantes da sociedade fraiburguense, além de populares que se fizeram presente, conforme constam da lista de presença em anexo, para instaurar oficialmente e tornar público o processo participativo de revisão do Plano Diretor e de elaboração do Plano de Mobilidade Urbana do Município de Fraiburgo. A audiência pública foi aberta pelo mestre de cerimônia o Sr. Ildo Lucas, que fez uma breve explicação sobre os assuntos que seriam abordados, cumprimentando os representantes do colegiado de cada entidade. Em seguida, convidou as autoridades para comporem a mesa de honra, apresentando-os com os respectivos nomes completos e cargos ocupados: a Prefeita Municipal Sra. Claudete Gheller Mathias, o Vice-Prefeito o Sr. Julio Jenovêncio Ferreira dos Santos, o Secretário de Administração, Planejamento e Inovação o Sr. André Luiz de Oliveira, o Presidente da Câmara Municipal de Vereadores o Sr. Adelar Ribeiro da Silva, o Diretor Executivo do CIMCATARINA o Sr. Elói Rönna e o Presidente da ACIAF o Sr. Wilson Ribeiro Cardoso Junior, representando a sociedade civil organizada. A palavra então foi passada ao Diretor Executivo do CIMCATARINA, Sr. Elói Rönna, que cumprimentou a todos e apresentou o Consórcio Intermunicipal Catarinense - CIMCATARINA, no qual explanou que trata-se de entidade intermunicipal composta por quarenta e seis municípios, o qual Fraiburgo faz parte, explicou ainda que as atividades exercidas pelo consórcio são multifinalitárias e que o CIMCATARINA foi escolhido pelo município para coordenar os trabalhos de revisão do Plano Diretor e de elaboração do Plano de Mobilidade Urbana do Município de Fraiburgo. Após exaltou a importância da participação da população neste processo de planejamento urbano de longo prazo, informando que serão feitas até outubro de 2018, audiência inicial, oficinas, conferências e audiência final. Falou também, sobre o material que todos os presentes receberam no início da audiência, duas cartilhas e um formulário; e que será apresentada nesta audiência, a metodologia do plano de trabalho a ser desenvolvido, para que todos, após tomar conhecimento pudessem fazer os questionamentos e esclarecimento de suas dúvidas. Na sequência, foi dada a palavra ao Presidente da câmara de vereadores, o Sr. Adelar Ribeiro da Silva, o qual agradeceu a presença de todos e explanou sobre a importância dessa audiência à população Fraiburguense. Ato contínuo, foi dada a palavra a Prefeita, Sra. Claudete Gheller Mathias, cumprimentou os componentes da mesa e o público em geral, agradeceu a presença de todos e enalteceu a importância da participação da população neste importante processo de construção de planejamento urbano, e ratificou que será apresentada a metodologia de trabalho que será realizada durante a revisão do Plano Diretor e elaboração do Plano de Mobilidade Urbana do município. Esclareceu também que o Município de Fraiburgo em 2017 com o objetivo de atender os anseios da sociedade, bem como, incentivar o crescimento econômico e social, se viu na necessidade de atualização da Legislação urbanística, iniciando assim, o processo de elaboração da metodologia de trabalho a ser realizado durante o período de revisão do Plano Diretor. Em paralelo a revisão do plano diretor e de forma visionária, o município de Fraiburgo inicia nesta data a elaboração do seu primeiro plano de mobilidade da cidade. A campanha tem como tema: “Um novo jeito de pensar

1

Fonte: Prefeitura Municipal de Fraiburgo (2018)



Figura 169 - Ata da Audiência Pública - Parte 3



Fonte: Prefeitura Municipal de Fraiburgo (2018)



3 OFICINA DE CAPACITAÇÃO

A Oficina Estratégica, é um evento consultivo e deliberativo direcionado aos integrantes do Grupo Técnico de Apoio (GTA), Grupo de Trabalho Municipal (GTM) e Conselho de Representação Popular (CRP), assim como a população em geral. É uma forma de capacitação baseada no conhecimento e entendimento da realidade municipal, bem como, propostas para ações que irão compor o Plano Diretor, além de coletar dados do Município, dando início ao conhecimento e reconhecimento dos temas a serem estudados.

A primeira capacitação foi realizada no dia 28 de março de 2018, com início às 13h30min e término às 17h30min. A oficina foi realizada Auditório da Prefeitura Municipal de Fraiburgo, localizada na Avenida Rio das Antas, nº 185, Centro – Fraiburgo/SC. No evento estiveram presentes cerca de 26 munícipes de acordo com as listas de presença.

Foram abordados temas específicos oficina:

1. Habitação, Regularização Fundiária e Uso e Ocupação do Solo;
2. Mobilidade Urbana;
3. Patrimônio Histórico, Cultural, Lazer e Turismo;
4. Meio Ambiente e Saneamento Ambiental.

A programação do evento ocorreu primeiramente com a apresentação dos temas específicos e posteriormente foi elaborado uma dinâmica de grupo através de mapa interativo, que continha a delimitação dos bairros do município. Foram estabelecidas cores para cada tema apresentado para que os participantes contribuíssem de forma a sugerir pontualmente no mapa os apontamentos: Amarelo representou o tema habitação, azul de mobilidade urbana, rosa de patrimônio e verde de meio ambiente e saneamento básico.

Durante a realização, buscou-se abranger toda a diversidade social, econômica e ambiental das diferentes porções do território municipal. Estas contribuições encontram-se registradas neste documento, por meio da transcrição dos problemas, potencialidades, diretrizes, ações prioritárias, ameaças e oportunidades elencadas pelos participantes.




Figura 170 - Convite da Oficina



Fonte: CIMCATARINA e Prefeitura Municipal de Fraiburgo (2018)




Figura 171 - Lista de Presença da Oficina - Parte 1

LISTA DE PRESENÇA - OFICINAS ESTRATÉGICAS - PLANO DIRETOR					
DATA: 28/03/18	HORA INÍCIO: 08:30	HORA FIM: 17:30			
MUNICÍPIO: Fraiburgo	LOCAL: Auditorio Prefeitura				
ASSUNTOS: Oficinas I, II, III e IV					
PARTICIPANTES					
NOME	Nº IDENTIFICAÇÃO (RG ou CPF)	ENDEREÇO	BARRIO OU INSTITUIÇÃO REPRESENTANTE	E-MAIL	ASSINATURA
Edione Fantinel			Sec. Saúde		
Luanda dos Santos			Sec. Op. Social		
Priscilla dos Magalhães			Sec. Saúde		
Salimara Clair molim			Sec. de Saúde		
Michelle Ribeiro			Dep. de Arg. e G.		
ALDAIR A. DOS SANTOS			Assoc. Imigrantes		
Rafael Bonin			AFSC		
Miguel Luis Machado			Unimed		
Mariane Sales			CDL		
Daniel Rosa Brito			ASSOCAF		
Maria de Lázari			Polícia Civil		
Cláudio Fugotto			Polícia Militar		
Denise Magalhães			Sindicato		
Luiz Fernando Braga			OAB		
WALDO JOSÉ CORREIA			SANEFRA		

Fonte: CIMCATARINA (2018)

Figura 172 - Lista de Presença da Oficina - Parte 2

LISTA DE PRESENÇA - OFICINAS ESTRATÉGICAS - PLANO DIRETOR					
DATA: 28/03/18	HORA INÍCIO: 13:30	HORA FIM: 17:30			
MUNICÍPIO: Fraiburgo	LOCAL: Auditorio Prefeitura				
ASSUNTOS: Oficinas I, II, III e IV					
PARTICIPANTES					
NOME	Nº IDENTIFICAÇÃO (RG ou CPF)	ENDEREÇO	BARRIO OU INSTITUIÇÃO REPRESENTANTE	E-MAIL	ASSINATURA
JOÃO CARLOS PADILHA			MUNICÍPIO DE FRAIBURGO		
Dilcia de Bragança			Município Fraiburgo		
JOSÉ CRESTANI			Município Fraiburgo		
Wanderley C. Lacerda			Município Fraiburgo		
André Luiz de Oliveira			Pol. Executiva		
Delcindo Zafra					
Machado de Souza					
Wilson Roberto Corrêa			ACIAF		
MARCELA OLIVEIRA			CIMCATARINA		
Francoise Virginia Caires			CIMCATARINA		
Priscilla Garcia			CIMCATARINA		

Fonte: CIMCATARINA (2018)



Figura 173 - Apresentação do conteúdo durante a Oficina



Fonte: CIMCATARINA (2018)

Figura 174 - Presença da população



Fonte: CIMCATARINA (2018)

Figura 175 - Apresentação do conteúdo durante a Oficina



Fonte: CIMCATARINA (2018)



Figura 176 - Apresentação do conteúdo durante a Oficina



Fonte: CIMCATARINA (2018)

Figura 177 - Apresentação do conteúdo durante a Oficina



Fonte: CIMCATARINA (2018)

Figura 178 - Apresentação do conteúdo durante a Oficina



Fonte: CIMCATARINA (2018)



Figura 179 - Slide 1 - Oficina de Capacitação



Fonte: CIMCATARINA (2018)

Figura 180 - Slide 2 - Oficina de Capacitação



Fonte: CIMCATARINA (2018)

Figura 181 - Slide 3 - Oficina de Capacitação



Fonte: CIMCATARINA (2018)



Figura 188 - Slide 10 - Oficina de Capacitação



Legislação

LEI 11.124/2006
 "Cria o Sistema Nacional de Habitação (Sistema SNUB) e o Fundo Nacional de Habitação de Interesse Social (FNHIS)."
 Considera entre um de seus princípios a utilização prioritária de terrenos públicos ou empréstimos de terrenos públicos do União Social.

LEI 8.786/1979
 "Parâmetros da Sola Urbana".
 Estabelece os critérios e diretrizes de construção de empreendimentos, obras e edificações e sua localização.

LEIS MUNICIPAIS QUE PODEM CONTRIBUIR NA REGULAMENTAÇÃO:

- Plano Local de Habitação de Interesse Social
- Conselho Gestor do FNHIS
- FVH - Fundo Municipal de Habitação

O Colômbio buscando o Estado Pluralista

Fonte: CIMCATARINA (2018)

Figura 189 - Slide 11 - Oficina de Capacitação



Habitação

OBJETIVOS

- ▶ Uma cidade mais integrada no sentido social, funcional e qualificada no sentido espacial e inclusivo, incentivando a mescla das diferentes classes sociais;
- ▶ Garantir a moradia para população residente em assentamentos irregulares;
- ▶ Incentivar a ocupação de áreas vazias, subutilizadas e não utilizadas em boas condições de infraestrutura.

O Colômbio buscando o Estado Pluralista

Fonte: CIMCATARINA (2018)

Figura 190 - Slide 12 - Oficina de Capacitação



Eixo Estratégico

PROBLEMAS	POTENCIAIS	PROPOSTAS
<ul style="list-style-type: none"> • Situação insustentável e insalubre: crescimento desordenado e segregação socioespacial; • Baixa oferta de moradia; • Impulsão do Mercado; • Aumento da desigualdade; • Degradação ambiental; • Falta de infraestrutura; • Tradição para aprovação e construção de projetos. 		<ul style="list-style-type: none"> • Lei de; • Regulamentação; • Gestão; • Incentivos fiscais; financiamento público (relatório); • Financiamento para construção (relatório); • Incentivo para criação de empreendimentos em áreas públicas; • Implementação.

Os municípios são os atores de fato que podem ser mobilizados, de acordo com as possibilidades de cada município.

O Colômbio buscando o Estado Pluralista

Fonte: CIMCATARINA (2018)



Figura 191 - Slide 13 - Oficina de Capacitação



Fonte: CIMCATARINA (2018)

Figura 192 - Slide 14 - Oficina de Capacitação



Fonte: CIMCATARINA (2018)

Figura 193 - Slide 15 - Oficina de Capacitação



Fonte: CIMCATARINA (2018)



Figura 194 - Slide 16 - Oficina de Capacitação



Legislação Urbanística

Índices Urbanísticos

AC – Área Total Construída a ser somada às áreas cobertas de todos os volumes de uma edificação.

CA – Coeficiente de Aproveitamento a ser aplicado à Área Construída Computável e área útil.

TO – Taxa de Ocupação a ser aplicada à área de projeção horizontal da edificação ou edificações e a área do lote.

TP – Taxa de Permeabilidade a ser aplicada em áreas permeáveis, ou seja, áreas filtráveis de água no solo, livre de qualquer edificação, e a área do lote.

Recuo é o espaço mínimo exigido da construção em relação às edificações de lotes vizinhos de seu lateral, lateral e fundo.

Dimensão Máxima da Quadra são as medidas máximas do perímetro e área que uma quadra possui.

Fonte: CIMCATARINA (2018)

Figura 195 - Slide 17 - Oficina de Capacitação



Legislação Urbanística

Índices Urbanísticos

Coeficiente de aproveitamento

TC – Taxa de ocupação

TP – Taxa de permeabilidade

R – Recuo frontal ou de fundos / RL – Recuo lateral

AT – Área do terreno

Calcular

AC – Área total construída


APT – Área da projeção do térreo

Altura máxima permitida

AP – Área permeável mínima

Fonte: CIMCATARINA (2018)

Figura 196 - Slide 18 - Oficina de Capacitação



Perímetro Urbano

O Perímetro Urbano se define por:

- Fronteiras que seque urbaniza a área;
- Sua definição provoca impactos nos preços das terras;
- Condiciona a oferta de infraestrutura e equipamentos pelo poder público;
- O que é o modelo de cidade pretendido?

Quando o Perímetro Urbano é maior do que a real necessidade do município:

- Produz grandes áreas para o poder público;
- Compromete o uso do solo rural e as áreas ambientalmente frágeis;
- Favorece a especulação imobiliária;
- Aumenta a demanda por infraestrutura, sistema viário e sistema de mobilidade.

Fonte: CIMCATARINA (2018)



Figura 197 - Slide 19 - Oficina de Capacitação



Fonte: CIMCATARINA (2018)

Figura 198 - Slide 20 - Oficina de Capacitação



Fonte: CIMCATARINA (2018)

Figura 199 - Slide 21 - Oficina de Capacitação



Fonte: CIMCATARINA (2018)



Figura 200 - Slide 22 - Oficina de Capacitação




Fonte: CIMCATARINA (2018)

Figura 201 - Slide 23 - Oficina de Capacitação



Fonte: CIMCATARINA (2018)

Figura 202 - Slide 24 - Oficina de Capacitação



Fonte: CIMCATARINA (2018)



Figura 203 - Slide 25 - Oficina de Capacitação



Introdução

Plano de Mobilidade Urbana é um instrumento urbanístico, contido no Plano Diretor do Município, no qual busca facilitar os deslocamentos e a circulação das pessoas e bens na cidade. Além de otimizar o tempo e a não poluição.

Seus objetivos são:

- Promover o desenvolvimento urbano integrado e sustentável;
- Fomentar o fortalecimento dos municípios e regiões;
- Garantir os direitos dos habitantes e assegurar a participação social;
- Contribuir para melhoria da qualidade de vida urbana;
- Promover a inclusão social.

O Colapso trazendo o Verde Pleno

Fonte: CIMCATARINA (2018)

Figura 204 - Slide 26 - Oficina de Capacitação



Legislação

Conforme consta na Política Nacional de Mobilidade Urbana o PlanMob visa estabelecer objetivos e diretrizes para a construção de cidades mais conectadas, mais vivas e sustentáveis, tendo como premissa a igualdade de condições, a qualidade de vida das pessoas, a preservação do meio ambiente natural com o controle da emissão de poluentes.

Na regulamentação de estabelecer a Lei

Considera-se congestionamento para veículos acima de 20 minutos, referentes ao tempo de viagem, em qualquer direção, de influência de congestionamento em atividades com significativo impacto ambiental, no âmbito regional ou nacional.

Política Nacional de Mobilidade Urbana

A Política Nacional de Mobilidade Urbana é o instrumento municipal de desenvolvimento urbano que tem por finalidade promover a integração e a participação social, visando a melhoria da qualidade de vida urbana e a sustentabilidade socioeconômica e ambiental.

O Colapso trazendo o Verde Pleno

Fonte: CIMCATARINA (2018)

Figura 205 - Slide 27 - Oficina de Capacitação



Planejamento Estratégico

Fazer parte do planejamento estratégico municipal com as seguintes ações:

- Eixo de Estruturação Viária;
- Implantação de ciclovias;
- Padronização das calçadas;
- Políticas de calçadas acessíveis;
- Classificação e dimensionamento das vias;
- Eixos de Estruturação de Transporte Coletivo: Melhorar a qualidade dos serviços e torná-los acessíveis à população.

O Colapso trazendo o Verde Pleno

Fonte: CIMCATARINA (2018)



Figura 206 - Slide 28 - Oficina de Capacitação



Fonte: CIMCATARINA (2018)

Figura 207 - Slide 29 - Oficina de Capacitação



Fonte: CIMCATARINA (2018)

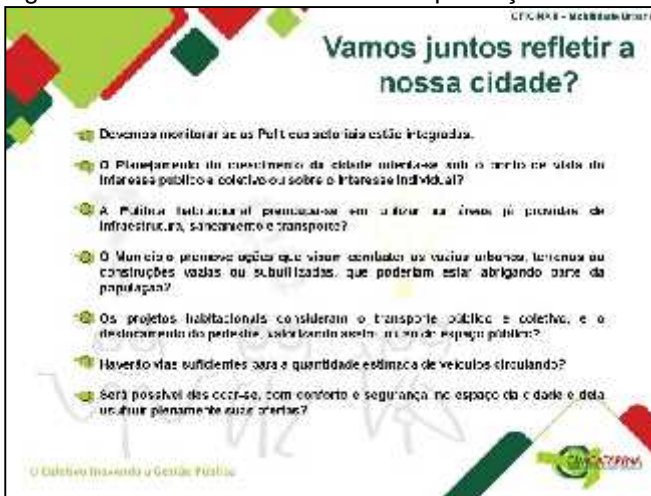
Figura 208 - Slide 30 - Oficina de Capacitação



Fonte: CIMCATARINA (2018)



Figura 209 - Slide 31 - Oficina de Capacitação



Vamos juntos refletir a nossa cidade?

- Devemos monitorar se os Planos estão sendo integrados?
- O Planejamento do movimento da cidade interessa mais o certo ou errado do Interesse público e coletivo ou sobre o Interesse Individual?
- A Política Habitacional prioriza-se em relação às áreas já privadas de Infraestrutura, saneamento e transporte?
- O Município promove ações que visem combater as vazias urbanas, terrenos ou construções vazias ou subutilizadas, que poderiam estar abrigando parte da população?
- Os projetos habitacionais consideram o transporte público e coletivo, e o deslocamento do pedestre, assim como a existência de espaço público?
- Haverão vias suficientes para a quantidade estimada de veículos circulando?
- Será possível deslocar-se, com conforto e segurança, no espaço da cidade e dela usufruir plenamente suas ofertas?

O Desafio Inevitável da Gestão Pública

Fonte: CIMCATARINA (2018)

Figura 210 - Slide 32 - Oficina de Capacitação



OFICINA ESTRATÉGICA III

*PATRIMÔNIO HISTÓRICO,
CULTURAL, LAZER E TURISMO*

O Desafio Inevitável da Gestão Pública

Fonte: CIMCATARINA (2018)

Figura 211 - Slide 33 - Oficina de Capacitação



**PATRIMÔNIO HISTÓRICO,
CULTURAL, LAZER E TURISMO**

Oficina de Capacitação

O Desafio Inevitável da Gestão Pública

Fonte: CIMCATARINA (2018)




Figura 212 - Slide 34 - Oficina de Capacitação



Fonte: CIMCATARINA (2018)

Figura 213 - Slide 35- Oficina de Capacitação



Fonte: CIMCATARINA (2018)

Figura 214 - Slide 36 - Oficina de Capacitação



Fonte: CIMCATARINA (2018)



Figura 215 - Slide 37 - Oficina de Capacitação



Legislação

O órgão responsável pela identificação, proteção e fiscalização de bens edificados no Município podem ser:

- Nível Nacional - Instituto Patrimônio Histórico e Artístico Nacional - IPHAN
- Nível Estadual - Fundação Catarinense de Cultura - FCC
- Nível Municipal - Secretarias, Departamentos, Autarquias, Conselhos, entre outros a ser criado pelo Município

Objetivo: Incentivar a Gestão Pública

Fonte: CIMCATARINA (2018)

Figura 216 - Slide 38 - Oficina de Capacitação



Legislação

Constituição Federal de 1988

No art. 24 estabelece a competência a todos os níveis de governo para legislar sobre a proteção em matéria histórica, cultural, artística, literária e patrimonial, entre outros. No art. 30 estabelece a proteção do patrimônio histórico-cultural local, observada a legislação e a ação fiscalizadora federal e estadual.

Nos arts. 215 a 218 a Constituição estabelece a existência de bens culturais de natureza material e imaterial, além de estabelecer os meios de preservação desse patrimônio: o registro, o inventário e o tombamento.

No art. 216 define o patrimônio cultural como bens de natureza material, imaterial, tangível ou intangível. Também estabelece mecanismos de proteção, identificação, documentação, classificação e manutenção de bens culturais, e ainda, estabelece o sistema de bens culturais, patrimônio, patrimônio, patrimônio, patrimônio, patrimônio e patrimônio.

Objetivo: Incentivar a Gestão Pública

Fonte: CIMCATARINA (2018)

Figura 217 - Slide 39 - Oficina de Capacitação



Planejamento Estratégico

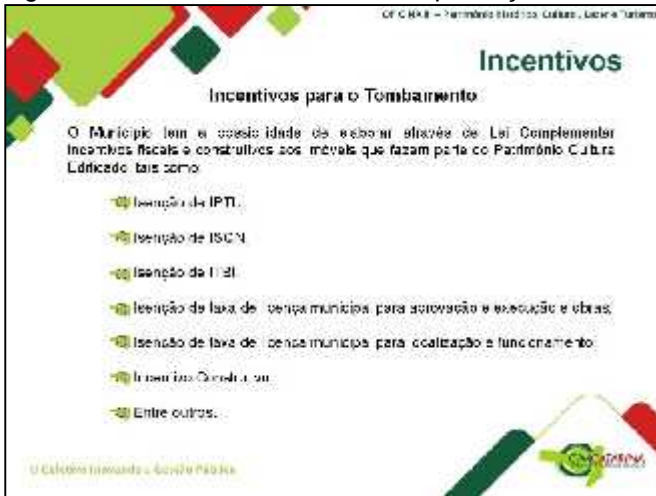
- Criação de programas de conservação, preservação e restauração em função do valor cultural e programa de valorização e consolidação da importância da preservação dos imóveis de interesse do patrimônio histórico;
- Articular ações de Educação Patrimonial nas escolas e com a comunidade em geral;
- Captação de Recursos para o Fundo Municipal de Patrimônio e requisição de recursos para aplicação em obras e trabalhos;
- Definição de mecanismos de inscrição, tombamento e financiamento;
- Valorização do patrimônio paisagístico;
- Movimento de educação, conforme em todos os níveis governamentais;
- Mapear e inventariar os Bens Culturais;
- Classificar as zonas de proteção;
- Identificação de áreas de interesse cultural. Dentro delas.

Objetivo: Incentivar a Gestão Pública

Fonte: CIMCATARINA (2018)



Figura 218 - Slide 40 - Oficina de Capacitação



Fonte: CIMCATARINA (2018)

Figura 219 - Slide 41 - Oficina de Capacitação



Fonte: CIMCATARINA (2018)

Figura 220 - Slide 42 - Oficina de Capacitação



Fonte: CIMCATARINA (2018)



Figura 221 - Slide 43 - Oficina de Capacitação

O que é Meio Ambiente?

É um sistema formado por elementos naturais e artíficiais relacionados entre si, o que são influências dos seres humanos.

Os seres vivos, o solo, a água, o ar e os objetos físicos criados pelo homem, também o meio ambiente.

É imprescindível preservá-lo para o desenvolvimento sustentável das gerações atuais e futuras.

A partir de 1989, as administrações municipais começaram a incorporar as questões ambientais no seu planejamento, quando um número significativo de Municípios colocou entre suas prioridades a área ambiental.

U Objetivo Integrando o Gestão Pública

C.F. 1988 - Voto Ambiental

Diagrama central com tópicos:

- Poluição atmosférica
- Poluição
- Poluição sonora
- U O que é Qualidade do Ar? (AQI)
- Poluição de superfície
- Resíduos de construção
- Resíduos de produção
- Qualidade do ar

Fonte: CIMCATARINA (2018)

Figura 222 - Slide 44 - Oficina de Capacitação

Legislação

Constituição Federal de 1988

Art. 201. Competem aos municípios, dentro dos limites da distribuição de competências:

- VI - proteger o meio ambiente e combater a poluição em qualquer de suas formas;
- VII - preservar os monumentos, a fauna e a flora;
- XI - regular o acúmulo e a fiscalização do resíduo sólido de produção e consumo em residências, comércio e em locais públicos.

Art. 225. Todos têm direito ao meio ambiente ecologicamente equilibrado, bem de uso comum do povo e essencial à sadia qualidade de vida, impondo-se ao poder público e à coletividade o dever de defendê-lo e mantê-lo para as presentes e futuras gerações.

Lei Complementar 140/2011

Das dos Municípios e do Poder Executivo, compete ao Poder Municipal, entre outros, promover a proteção ambiental, a conservação e a melhoria do meio ambiente ecologicamente equilibrado, promovendo a qualidade ambiental, a sustentabilidade e a saúde pública.

U Objetivo Integrando o Gestão Pública

C.F. 1988 - Voto Ambiental

Fonte: CIMCATARINA (2018)

Figura 223 - Slide 45 - Oficina de Capacitação

Legislação

Código Florestal - LEI 12.651/2012

É a lei que regula as regras gerais sobre o uso e de que forma a vegetação nativa do território brasileiro pode ser utilizada. Ela estabelece as áreas que devem ser preservadas e quais regras devem ser seguidas, mesmo as diferentes tipos de produção rural.

Cadastro Ambiental Rural - CAR

É um registro eletrônico obrigatório para todos os imóveis rurais, formado base de dados cadastrais para o controle, monitoramento e controle de áreas de preservação ambiental e demais áreas de vegetação nativa do Brasil, necessário para o planejamento ambiental e cumprimento das obrigações.

Estatuto da Cidade - LEI 10.257/2001

Art. 2º. A lei de urbanização para as cidades médias e grandes deve considerar, para a função social da cidade e da propriedade urbana, mediante as seguintes diretrizes gerais:

I - garantir ao cidadão o acesso equitativo, essencial e permanente à moradia e ao saneamento ambiental, à infraestrutura urbana, ao transporte e aos serviços públicos, ao trabalho, ao lazer, para as presentes e futuras gerações.

U Objetivo Integrando o Gestão Pública

C.F. 1988 - Voto Ambiental

Fonte: CIMCATARINA (2018)



Figura 224 - Slide 46 - Oficina de Capacitação



Legislação

Política Nacional do Meio Ambiente – Lei 6838/80
 (Lei estabelece a conservação, melhoria e recuperação da qualidade ambiental.)

Política Municipal de Meio Ambiente:
 Impedindo o aditamento de instalações industriais de SIGVUMA, e com uma prioridade básica a formação de boas condições e específicas para cada Município.

Lei Orgânica
 Deve conter princípios da Política Municipal de Meio Ambiente.

Plano Diretor
 Deve estabelecer o planejamento de desenvolvimento sustentável, considerando o planejamento ambiental, do fluxo, do zoneamento urbano.

Legislação Flowchart:
 SISNAMA
 ↳ CONSELHO DO GOVERNO
 ↳ CONAMA ↳ MMA
 ↳ IBAMA (ICMbio)
 ↳ FATMA
 ↳ ORÇAM. MUNICIPAIS

© Coleção Inovação e Gestão Pública

Fonte: CIMCATARINA (2018)

Figura 225 - Slide 47 - Oficina de Capacitação



Planejamento estratégico

- Implementar a Agenda de Cidades Sustentáveis;
- Integrar as políticas de meio ambiente e de outras áreas básicas;
- Promover a conscientização da população sobre a necessidade de preservar o meio ambiente;
- Disponibilizar acesso às informações ambientais;
- Promover a redução dos impactos no espaço urbano;
- Promover programas educacionais e ambientais de INFRAESTRUTURA e MOBILIDADE URBANA;
- Realizar o PLANEJAMENTO URBANO E AMBIENTAL integrado de longo prazo;
- Incentivar a cooperação de ciência e a indústria de tecnologia.

Qualidade de vida

Saúde, Educação, Saneamento, Lazer

Agenda 21

© Coleção Inovação e Gestão Pública

Fonte: CIMCATARINA (2018)

Figura 226 - Slide 48 - Oficina de Capacitação



SANEAMENTO BÁSICO
 Oficina de Capacitação

© Coleção Inovação e Gestão Pública

Fonte: CIMCATARINA (2018)



Figura 227 - Slide 49 - Oficina de Capacitação



Saneamento Básico

O que é Saneamento?

Conjunto de medidas que visa preservar ou modificar as condições do meio ambiente com a finalidade de prevenir doenças e promover a saúde, melhorar a qualidade de vida da população e a produtividade de seus trabalhos e realizar a sustentabilidade.

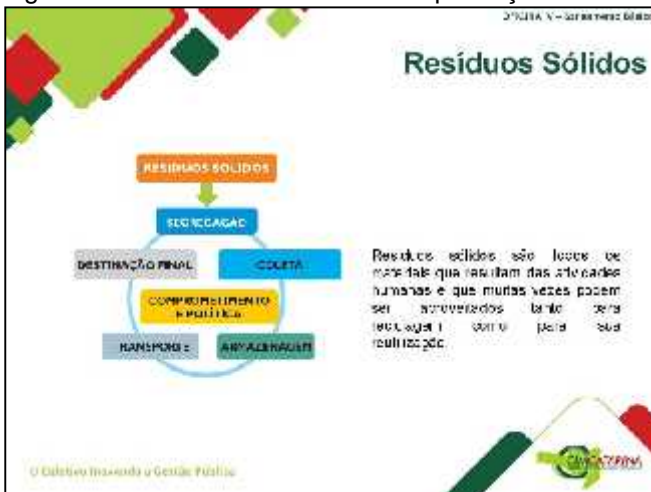
No Brasil, o saneamento básico é um direito assegurado pela Constituição e definido pela Lei nº 11.445/2007 como o conjunto das serviços, infraestrutura e instalações operacionais de abastecimento de água, esgotamento sanitário, limpeza urbana, drenagem urbana, manejo de resíduos sólidos e de águas pluviais.

- Abastecimento de água
- Esgotamento Sanitário
- Manejo de Resíduos Sólidos
- Drenagem de Águas Pluviais

O Objetivo Inicial do Gerente Público

Fonte: CIMCATARINA (2018)

Figura 228 - Slide 50 - Oficina de Capacitação



Resíduos Sólidos

RESÍDUOS SÓLIDOS
 RECICLAGEM
 DESTINAÇÃO FINAL
 COLETA
 TRANSPORTE
 ARRUMAÇÃO
 COMPROMETIMENTO PÚBLICO

Resíduos sólidos são todos os materiais que resultam das atividades humanas e que muitas vezes podem ser aproveitados tanto para seu uso original quanto para sua reutilização.

O Objetivo Inicial do Gerente Público

Fonte: CIMCATARINA (2018)

Figura 229 - Slide 51 - Oficina de Capacitação



Introdução

- A falta de infraestrutura de saneamento básico acarreta graves impactos econômicos, sociais e ambientais à sociedade.
- O acesso à rede de esgoto é um indicador do nível de desenvolvimento de uma sociedade.
- Em SC, apenas 14% da população é atendida por rede de saneamento básico, de acordo com uma pesquisa do Instituto Trata Brasil.
- De acordo com a Secretaria Nacional de Saneamento Básico (2011), o estado de SC está 19º lugar em relação ao Brasil, a rede e tratamento de esgoto sanitário.
- O constante aumento populacional nas cidades propõe grande geração de lixo.

O Objetivo Inicial do Gerente Público

Fonte: CIMCATARINA (2018)



Figura 230 - Slide 52 - Oficina de Capacitação



Legislação

Lei Nacional do Saneamento Básico - LE 11.446/2007

Aborda o conjunto de serviços de abastecimento público de água potável, coleta, tratamento e disposição final adequada dos efluentes sanitários, esgoto e lixo, coleta, tratamento, água de reúso, saneamento, a ética, a transparência e o manejo dos resíduos sólidos.

Lei Nacional de Resíduos Sólidos - LEI 12.305/2010

Estabelece o sistema nacional, estadual, municipal e distrital para a gestão ambiental dos resíduos sólidos, os procedimentos nos setores do poder público, e dos estabelecimentos, com o objetivo de estabelecer procedimentos específicos.

O saneamento afeta todos os setores...

REGIÃO	TURISMO	TRABALHO	SALUDE	EDUCAÇÃO	CIDADANIA

O Objetivo Integrado do Gestão Pública

Fonte: CIMCATARINA (2018)

Figura 231 - Slide 53 - Oficina de Capacitação



Legislação

Plano Municipal de Saneamento Básico

É um instrumento de planejamento elaborado com a participação da sociedade, que define as diretrizes de investimentos, prioridades e metas para a melhoria das condições sanitárias e ambientais de interesse em âmbito municipal.

Plano Municipal de Gestão Integrada de Resíduos Sólidos

Deve ser implantado em todo o território municipal. É um instrumento que gerencia o conjunto integrado dos resíduos e devem alcançar o ciclo que se inicia desde a geração dos resíduos, até a disposição final ambientalmente adequada.

- Pode estar inserido no Plano de Saneamento Básico.

O Objetivo Integrado do Gestão Pública

Fonte: CIMCATARINA (2018)

Figura 232 - Slide 54 - Oficina de Capacitação



Planejamento estratégico

- Compete ao Município prestar os serviços de saneamento básico coleta, tratamento e disposição final de efluentes sanitários.
- Os Municípios são responsáveis também por elaborar os Planos Municipais de Saneamento Básico (PMSEB) que são os estudos financeiros para prestação do serviço, definição das tarifas e outros detalhes.
- O município que não preparar o plano fica impedido de contar com recursos federais disponíveis para os projetos de água e esgoto.
- O prazo estabelecido para a elaboração dos planos de resíduos sólidos foi de agosto de 2012.

O Objetivo Integrado do Gestão Pública

Fonte: CIMCATARINA (2018)



Figura 233 - Slide 55 - Oficina de Capacitação



Fonte: CIMCATARINA (2018)

Figura 234 - Slide 56 - Oficina de Capacitação



Fonte: CIMCATARINA (2018)

Figura 235 - Slide 57 - Oficina de Capacitação



Fonte: CIMCATARINA (2018)




Figura 236 - Slide 58 - Oficina de Capacitação



Fonte: CIMCATARINA (2018)

Após a apresentação do conteúdo, realizou-se a dinâmica de grupos com os mapas interativos onde os participantes puderam realizar uma troca de ideias e sugestões pensando nos bairros e na cidade. Com os temas trabalhados conseguiu-se coletar informações, que seguem compiladas nas tabelas a seguir:


Figura 237 – Contribuição através da ficha de consulta pública

FICHA DE CONSULTA PÚBLICA - OFICINA		
OFICINA de Trabalho, planejamento e ação - 09/05/2018		
GRUPO	NOME DO PARTICIPANTE: <i>Apelido: Ruland</i>	
MUNICÍPIO: <i>Fraiburgo</i>		
CONTRIBUIÇÃO		
PROBLEMAS / AMEAÇAS	POTENCIALIDADES / OPORTUNIDADES	SUGESTÕES / DIRETRIZES / AÇÕES PRIORITÁRIAS
<i>ausência de transporte coletivo/seguro</i>		<i>criar um ônibus + para o comércio próximo unidades de habitação</i>
<i>ausência de espaço de estacionamento/estacionamento de veículos em áreas de comércio</i>	<i>criar um plano que possibilite a uso de estacionamentos a pé/paradas de paradas</i>	<i>criação de estacionamentos em áreas nobres</i>
<i>uso de espaço físico de estaciona- mento de T.P.</i>		<i>criação de T.P. em áreas de estacionamento de veículos para- estacionamentos</i>
<i>ausência de espaço físico de estaciona- mento de veículos em áreas de comércio</i>	<i>criar um plano que possibilite a uso de estacionamentos a pé/paradas de paradas</i>	<i>criação de espaço físico em áreas de comércio em áreas nobres</i>

Fonte: CIMCATARINA (2018)



Figura 238 – Contribuição através da ficha de consulta pública

FICHA DE CONSULTA PÚBLICA - OFICINA		
OFICINA:	GRUPO:	NOME DO PARTICIPANTE: <i>Márcio Lourenço Machado</i>
MUNICÍPIO:		
CONTRIBUIÇÃO		
PROBLEMAS / AMEAÇAS	POTENCIALIDADES / OPORTUNIDADES	SUGESTÕES / DIRETRIZES / AÇÕES PRIORITÁRIAS
<i>Falta de Paratérios (Substituição local)</i>		
<i>Falta de Pedões Para Calçadas</i>		
<i>Falta de canteiros nos casos de entroncamentos e fronteiras de economia de água potável.</i>		
<i>Construção Calçadas para regulação (Assim os dois de cima: (dos Miguel)</i>		
<i>Falta de rampas de acessibilidade de trânsito.</i>		
<i>Falta de transformações de pedões nos de áreas com Calçadas.</i>		
<i>Falta de intervenções alternativas.</i>		
<i>Documentos técnicos a respeito de canteiros e canteiros</i>		<i>Para todos os pedões tomar cuidado</i>
<i>Existem uma tabela programar de Calçadas de regulação</i>		<i>que tem um pedão Público e Privado</i>
<i>Segundo duas tabelas conforme a legislação:</i>		<i>por pedões de investimento para calçar os muros.</i>

Fonte: CIMCATARINA (2018)


Figura 239 – Contribuição através da ficha de consulta pública

FICHA DE CONSULTA PÚBLICA - OFICINA		
OFICINA:	GRUPO:	NOME DO PARTICIPANTE: <i>Maria A. Sáez</i>
MUNICÍPIO: <i>Fraiburgo</i>		
CONTRIBUIÇÃO		
PROBLEMAS / AMEAÇAS	POTENCIALIDADES / OPORTUNIDADES	SUGESTÕES / DIRETRIZES / AÇÕES PRIORITÁRIAS
<i>Ruas e calçadas irregulares, Calçadas sem veredas;</i>		<i>Padrão das calçadas Exclusão de calçadas na 2ª Zona</i>
<i>Ruas sem arborização;</i>		<i>- Ruas sem arborização.</i>
<i>Acessibilidade a pessoas com deficiência (PDC)</i>		<i>- Rampas, acurios diversos.</i>
<i>Inexistência de rampas para cadeirantes;</i>		
<i>Intalação de beirões;</i>		

Fonte: CIMCATARINA (2018)



Figura 240 – Contribuição através da ficha de consulta pública

FICHA DE CONSULTA PÚBLICA - OFICINA		
OFICINA: ESTRATÉGICA I		
GRUPO:	NOME DO PARTICIPANTE: ALPINA A. MOARES	
MUNICÍPIO: FRAIBURGO		
CONTRIBUIÇÃO		
PROBLEMAS / AMEAÇAS	POTENCIALIDADES / OPORTUNIDADES	SUGESTÕES / DIRETRIZES / AÇÕES PRIORITÁRIAS
<ul style="list-style-type: none"> - MELHORIAS NOS PARQUES (PARKING) - FALTA DE ROTULAGEM - FURTO DE CARRIÓTIPO - TRÊS DEFICIÊNCIAS AO PARQUEAR (FALTA DE MONTES CARRIÓTIPO, PISO DE ASFALTO E SINALIZAÇÃO) - FALTA DE TRATAMENTO COLETIVO DE LIXO EM GRANDE ESCALA NA M. (MUNICÍPIO) - INVASÃO DE PLANTAS EM ÁREAS VERDES - FALTA DE DISTRIBUIÇÃO DE RESUMOS E MÓDULOS SIMILARES - GRANDE FLUXO DE VEÍCULOS DIRECIONADOS NOS BOM CARTEIS 		

Fonte: CIMCATARINA (2018)

Figura 241 – Contribuição através da ficha de consulta pública

FICHA DE CONSULTA PÚBLICA - OFICINA		
OFICINA: USO E OCUPAÇÃO DO SOLO / SERVIÇO MOBILIDADE URBANA		
GRUPO: DE TRABALHO MUNICIPAL	NOME DO PARTICIPANTE: JOSÉ CARLOS PAOLLI HA	
MUNICÍPIO: FRAIBURGO		
CONTRIBUIÇÃO		
PROBLEMAS / AMEAÇAS	POTENCIALIDADES / OPORTUNIDADES	SUGESTÕES / DIRETRIZES / AÇÕES PRIORITÁRIAS
FALTA DE ESTACIONAMENTO	OTIMIZAR VAGAS, JÁ EXISTENTES NOS PREDIÓS	CAMPAÑAS DE CONCIENCIÇÃO PRECERIA PÚBLICO/PRIVADO
BAIXO USO DE BICICLETA		
ZONAMENTO DEFASADO	REVER TODO O ZONAMENTO DO MUNICÍPIO	ATUALIZAR LISTA DE ATIVIDADES / FLEXIBILIZAR USOS
PASSOS/ALÇADAS NÃO MANUTIDAS	PRECERIA PÚBLICO/PRIVADO	MUNICÍPIO FORNECER PROJETO PADRÃO
FALTA DE ESTACIONAMENTO? BICICLETA		
FALTA DE ARBORIZAÇÃO		

Fonte: CIMCATARINA (2018)



Figura 242 – Contribuição através da ficha de consulta pública

FICHA DE CONSULTA PÚBLICA - OFICINA		
OFICINA: <i>Cimcatarina</i>		
GRUPO: <i>Cimcatarina</i>		
MUNICÍPIO: <i>Cimcatarina</i>		
CONTRIBUIÇÃO		
PROBLEMAS / AMEAÇAS	POTENCIALIDADES / OPORTUNIDADES	SUGESTÕES / DIRETRIZES / AÇÕES PRIORITÁRIAS
<i>falta de espaço na cidade</i>		<i>falta de verde nas Boças</i>
<i>falta de segurança</i>		<i>falta de asfalto</i>
<i>multas gente desempregada</i>		<i>manuseio as pessoas</i>
		<i>concreto</i>

Fonte: CIMCATARINA (2018)

Figura 243 – Contribuição através da ficha de consulta pública


FICHA DE CONSULTA PÚBLICA - OFICINA		
OFICINA: <i>Cimcatarina</i>		
GRUPO: <i>Cimcatarina</i>		
MUNICÍPIO: <i>Cimcatarina</i>		
CONTRIBUIÇÃO		
PROBLEMAS / AMEAÇAS	POTENCIALIDADES / OPORTUNIDADES	SUGESTÕES / DIRETRIZES / AÇÕES PRIORITÁRIAS
<i>falta de espaço na cidade</i>	<i>oportunidade de fixar</i>	<i>falta de verde nas Boças</i>
<i>falta de segurança</i>	<i>para zonas mais</i>	<i>falta de asfalto</i>
<i>multas gente desempregada</i>	<i>impulso</i>	<i>em manuseio as pessoas</i>
		<i>concreto cidade muito</i>
		<i>sem planejamento</i>

Fonte: CIMCATARINA (2018)



Figura 244 – Contribuição através da ficha de consulta pública

91633000

FICHA DE CONSULTA PÚBLICA - OFICINA		
OFICINA:		
GRUPO:	NOME DO PARTICIPANTE: <i>Cláudia Falduto</i>	
MUNICÍPIO: <i>Fraiburgo</i>		
CONTRIBUIÇÃO		
PROBLEMAS / AMEAÇAS	POTENCIALIDADES / OPORTUNIDADES	SUGESTÕES / DIRETRIZES / AÇÕES PRIORITÁRIAS
<i>casas construídas irregulares (ausência de lotes regulares)</i>		
<i>logos não abertos</i>	<i>oportunidade de sanções de novos empreendimentos - regularização de lotes - irregulares</i>	
<i>muita indulação passiva (concessões) falta de estacionamento em ruas centrais</i>	<i>concessões</i>	<i>força de trabalho aparentes de uma rua - limitando em alguns casos</i>
<i>calçadas não abertas</i>	<i>áreas destinadas para acesso de serviços</i>	<i>incentivo de concessões para uso de bicicletas - a exemplo de outros municípios</i>
<i>Veículo propagando de rua</i>	<i>Recursos de mobilidade</i>	<i>estímulo de pedalar sua cidade que seja regulamentada em algumas</i>

Fonte: CIMCATARINA (2018)

Figura 245 – Contribuição através da ficha de consulta pública

FICHA DE CONSULTA PÚBLICA - OFICINA		
OFICINA:		
GRUPO:	NOME DO PARTICIPANTE: <i>Márcia Silveira</i>	
MUNICÍPIO:		
CONTRIBUIÇÃO		
PROBLEMAS / AMEAÇAS	POTENCIALIDADES / OPORTUNIDADES	SUGESTÕES / DIRETRIZES / AÇÕES PRIORITÁRIAS
<i>Vagas estacionamento Calçados/Passivos</i>	<i>Mobilidade Veículos</i>	<i>Implantar estacionamento Pedestres</i>
<i>Áreas Pedestres</i>	<i>Melhor Mobilidade Pedestres</i>	<i>Parque Público/Privado</i>
<i>Pontos de parada</i>	<i>Aumentar Uso/Parqueamento</i>	<i>Recursos para Zonas</i>
<i>Problemas Ambientais</i>		<i>Em alguns casos, aumento de Ocupação</i>
<i>Tráfego Alunos SEVAI</i>	<i>Mobilidade Pedestres</i>	<i>Análise de áreas consolidadas</i>
		<i>Tráfego Alunos Pedestres / Alunos de SEVAI em pontos de parada</i>

Fonte: CIMCATARINA (2018)



Figura 246 – Contribuição através da ficha de consulta pública

FICHA DE CONSULTA PÚBLICA - OFICINA		
OFICINA:		
GRUPO:	NOME DO PARTICIPANTE: JAVIER ROSA BERTUCCI	
MUNICÍPIO:	FRAIBURGO	
CONTRIBUIÇÃO		
PROBLEMAS / AMEAÇAS	POTENCIALIDADES / OPORTUNIDADES	SUGESTÕES / DIRETRIZES / AÇÕES PRIORITÁRIAS
ESTACIONAMENTO		CONCIENCIANDO ESTACIONAMENTO ROTATIVO
FALTA TRAT DE CALÇADAS		INCENTIVO E CONCIENCIANDO 2) INSTALAR O SISTEMA DE TRATAMENTO DE CALÇADAS
CALÇADAS / ACESSIBILIDADE		
LIXEIRAS		

Fonte: CIMCATARINA (2018)

Figura 247 – Resumo das Contribuições

CONTRIBUIÇÃO		
PROBLEMAS / AMEAÇAS	POTENCIALIDADES / OPORTUNIDADES	SUGESTÕES / DIRETRIZES / AÇÕES PRIORITÁRIAS
CALÇADAS (PADRONIZAÇÃO - SEGURANÇA E ACESSIBILIDADE)	LAGO E CENTRO (POTENCIAL ENORME PARA VALORIZAR)	CISTERNAS, PERMEABILIDADE
ESTACIONAMENTO (FALTA E UTILIZAÇÃO)	PROGRAMAS E PLANOS DE AÇÕES	PROGRAMA DE ZOONOSES
CICLOVIA (FALTA - ACESSO AOS BAIROS)	TRABALHAR ARTESANATOS, PRATOS TÍPICOS - INCENTIVAR O USO DA IDENTIDADE "MAÇÃ"	ESTUDAR IMPLANTAÇÃO DE ENERGIA RENOVÁVEL (INDIVIDUAL E COLETIVO)
BICICLETÁRIOS	APRESENTAÇÃO FOLCLÓRICA, ARTÍSTICA E CULTURAL " ALEMÃ, ITALIANA, CABOCLA"	REVITALIZAÇÃO DOS PONTOS DE ÔNIBUS
FALTA DE CONCIENCIAÇÃO DA POPULAÇÃO - DIREITOS DEVERES	VONTADE POLÍTICA PARA APOIAR AS VONTADES DA SOCIEDADE	IDENTIFICAÇÃO DOS BAIROS E COMUNIDADES DO INTERIOR (SINALIZAÇÃO)
EDUCAÇÃO DA CULTURA	RELEVO - PARA FAZER TRATAMENTO DE ESGOTO	CICLOFAXAS(SÃO MIGUEL, SÃO SEBASTIÃO, SENAI)
ARBORIZAÇÃO	CRIAR GRUPO NO WHATSAPP	criação de PASSARELAS e BICICLETÁRIOS
TRATAMENTO DE ESGOTO	ENERGIA RENOVÁVEL	LOMBADAS (REVER QUESTÃO DE APROVAR A CRIAÇÃO DE MAIS, PREJUDICA ATENDIMENTO BOMBEIROS)
LIxeIRAS	PATRIMONIO PAISAGÍSTICO (CULTURAL E ARTÍSTICO)	PROPOR/ESTUDAR TIPOS DE ARBORIZAÇÃO PARA PADRONIZAÇÃO
REVER ASFALTO - MATERIAL PERMEABILIZANTE (PAVER)	ROTEIRO CICLISTICO - TURÍSTICO --> PARA CONHECER OS PONTOS DO MUNICÍPIO.	CONSIDERAR O CLIMA PARA EFETIVA UTILIZAÇÃO DAS CICLOVIAS
criação de AMBIENTE HUMANIZADOS	PARTICIPAÇÃO POPULAR - GRUPOS (MÃES, IDOSOS, SAÚDE)	TERMINAL DE ÔNIBUS INTEGRADO (CUSTO MAIS ECONÔMICO PARA O USUÁRIO PARA 2ª PASSAGEM)
LIMPEZA URBANA	TRABALHAR SOBRE OS QUESTIONAMENTOS DAS OPINIÕES E CONTRIBUIÇÕES	CAMELÓDROMO - CRIAR ESPAÇO APROPRIADO.
REVER TAXA DE OCUPAÇÃO E RECUSOS	FAZER BANNER/FOLDER PARA DIVULGAR NOS ESPAÇOS PÚBLICOS	PREVER NOVAS CONSTRUÇÕES BUSCANDO A IDENTIDADE HISTÓRICA DO MUNICÍPIO.
REVER USOS E ATIVIDADES	PLANEJAR - TEM MUITO ESPAÇO PARA EXPANSÃO.	PREVER E REVER VAGAS P.N. E DAS LOJAS
REVER SEMÁFOROS PONTUAIS DE ALGUMAS VIAS		TREVOS/ ROTATÓRIAS (ACESSO A LIPA/LAGO, POSTO DELTA, TROMBINI, MONTE CARLO BARRAQUINHA DA MAÇÃ).
RESÍDUOS - CONSTRUÇÃO / MÓVEIS		DISTRITO INDUSTRIAL (PEQUENO, MÉDIO E GRANDE PORTE)
LIXO ELETRÔNICO - DESTINO		criação de ÓRGÃO RESPONSÁVEL PELO PATRIMÔNIO
INVASÕES EM ÁREAS VERDES - REURBANIZAÇÃO (DEZ DE NOVEMBRO, FAX, DOS CARVALHOS, SÃO CRISTÓVÃO)		REGULAMENTAR VEÍCULO DE SOM (IDENTIFICAÇÃO COM MAUTORIZAÇÃO) INCLUI LOJAS.
DUQUE DE CAXIAS - REVISAR TAXA DE OCUPAÇÃO - JARDIM AMÉRICA		criação de ÓRGÃO FISCALIZADOR AMBIENTAL (DOS ESTINOS DE LIXO, ENTULHOS)
		MOBILIDADE - RURAL PARA URBANA (INTERIOR)
		CONSIDERAÇÃO DO ANEL VIÁRIO PARA ZONEAMENTO - CRESCIMENTO DO MUNICÍPIO.
		INCENTIVOS FISCAIS
		NÚCLEO DE NOVOS EMPREENDIMENTOS (ACIAF)
		ELETRECIDADE, GERAÇÃO DE ENERGIA, TELEFONIA, INTERNET.
		INSTALAÇÃO DE SANITÁRIOS PÚBLICOS PARA TURISTAS

Fonte: CIMCATARINA (2018)



4 CONFERÊNCIAS PÚBLICAS

A Conferência Pública é o ato pelo qual é feita uma apresentação da realidade municipal, debatendo assuntos como o aumento populacional, usos, zoneamento com o intuito de ouvir a comunidade, coletando dados sobre as necessidades, problemas e potencialidades, através da setorização por bairros.

As Conferências Públicas possuem caráter consultivo e irão subsidiar a leitura da realidade local do município, através da concepção e perspectiva da população. As datas e locais de realização foram anunciadas com um mínimo de 15 dias de antecedência, no diário oficial, além de redes sociais e outros veículos de comunicação.

Esta etapa é realizada nas regiões e bairros pré-definidos, considerando o número de habitantes, a mobilidade de acesso e a localização, com o intuito de facilitar a participação de todos munícipes. As regiões foram subdivididas, conforme consta na tabela e no mapa abaixo:

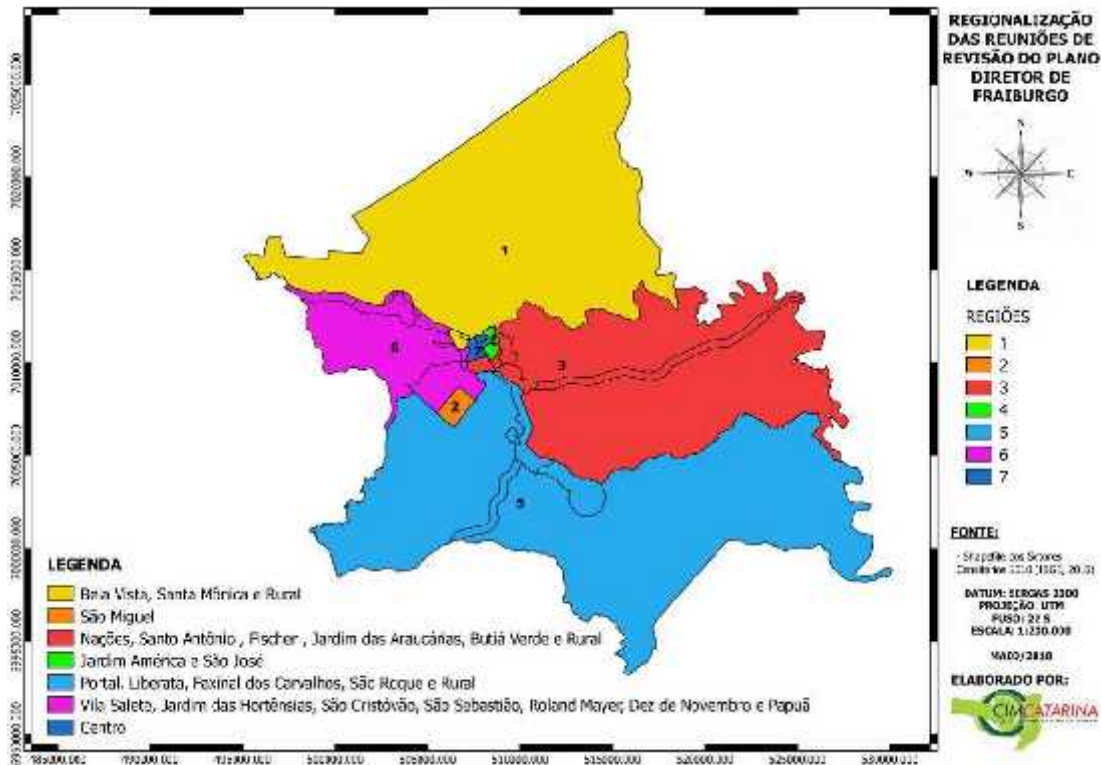
Tabela 1 - Regiões das conferências públicas

REUNIÃO	BAIROS	POPULAÇÃO DO BAIRO (IBGE, 2010)	POPULAÇÃO REGIÃO (IBGE, 2010)
1	SANTA MÔNICA	451	3355
	BELA VISTA	1768	
	RURAL	1110	
	S/ NOME (ZONA URBANA)	26	
2	SÃO MIGUEL	4872	9215
		4343	
3	DAS NAÇÕES	2348	6488
	BUTIÁ VERDE	1103	
	FISCHER	307	
	S/ NOME (ZONA URBANA)	22	
	SANTO ANTÔNIO	1693	
	JARDIM DAS ARAUCÁRIAS	75	
4	RURAL	940	5008
		JARDIM AMÉRICA	
5	SÃO JOSÉ	3089	3538
	SÃO ROQUE	0	
	LIBERATA	1157	
	FAXINAL DOS CARVALHOS	530	
	PORTAL	*	
6	RURAL	1851	4903
	PAPUÁ	98	
	SÃO CRISTÓVÃO	846	
	SÃO SEBASTIÃO	1870	
	DEZ DE NOVENBRO	365	
	ROLAND MAYER	396	
	VILA SALETE	677	
	JARDIM DAS HORTÊNSIAS	290	
	RURAL	361	
7	CENTRO	1983	1983

Fonte: CIMCATARINA (2018)



Figura 248 - Mapa da divisão das Conferências Públicas



Fonte: CIMCATARINA (2018)

De acordo com a metodologia aplicada, após a abertura da conferência, foi exposto aos presentes os conceitos de Planejamento Urbano, Plano Diretor, e sobre os temas discutidos na Oficina de Capacitação. Foi apresentado a realidade local, seguido dos diagnósticos do bairro em questão, zoneamento atual do município e das propostas que estão sendo elaboradas.

Após a apresentação do conteúdo, disponibilizou-se tempo para os participantes preencherem fichas de inscrição para realização das contribuições, posteriormente aberto debate e manifestações das ideias.

No total, foram realizadas 7 conferências públicas com 358 participações, como pode ser visto na Tabela 2. Pode-se notar que a participação popular foi pequena, apenas as duas primeiras conferências tiveram uma participação maior, em relação ao número de moradores do município, mesmo com a divulgação necessária.



Tabela 2 - Resumo das Conferências Públicas

CONFERÊNCIAS PÚBLICAS				
	BAIRRO	LOCAL	DATA	QUANTIDADE DE PESSOAS
1	Santa Mônica, Bela Vista	Escola de Ensino Fundamental Bela Vista	17/04/2018	77
2	São Miguel	Escola de Ensino Fundamental Antônio Porto Burda - CAIC	19/04/2018	102
3	Nações, Santo Antônio, Butiá Verde, Fischer, Jardim das Araucárias	Auditório da Escola de Ensino Fundamental Nações	09/05/2018	31
4	Jardim América e São José	Auditório da Escola Municipal José de Anchieta – Jardim América	15/05/2018	45
5	Liberata, Portal, Faxinal dos Carvalhos, São roque e Zona Rural	Ginásio do Bairro Macieira – anexo a Escola	05/06/2018	22
6	Vila Salete, Jardim das Hortênsias, Roland Mayer, São Sebastião, Dez de Novembro e Papuã.	Pavilhão da Igreja do Bairro Vila Salete	06/06/2018	37
7	Centro.	Centro Pastoral da Igreja Matriz	07/06/2018	44
Total				358

Fonte: CIMCATARINA (2018)

Dentre os assuntos discutidos, pode se resumi-los aos voltados a mobilidade urbana, como a falta e o investimento em pavimentação das ruas, pontos de ônibus, lombadas, iluminação, e melhoramento dos passeios públicos visando a acessibilidade. Também foram abordados assuntos voltados ao saneamento básico como implantação de rede de esgoto, coleta seletiva, drenagem urbana e temas tratados pelo plano diretor como a regularização de áreas verdes, alteração de zoneamento, com diminuição de verticalização e expansão da cidade e questões de infraestrutura urbana como a falta postos policial e melhor aproveitamento dos parques e praças.

Já o a área rural questionou a respeito de infraestrutura, como a falta de escolas e creches, a falta de pavimentação das estradas e maneiras de fortalecer o turismo além de dúvidas quanto ao parcelamento do solo.

Abaixo segue o conteúdo para cada conferência realizada, que contempla os registros de: convite, convocação oficial, divulgação, material de apresentação, lista de presença, dentre outros.



4.1 CONFERÊNCIA PÚBLICA 1: SANTA MÔNICA E BELA VISTA E RURAL

Esta foi a primeira conferência e foi realizada Escola de Ensino Fundamental Bela Vista, no dia 17 de abril. Teve duração de 1h30min e contou com 77 participantes incluindo a equipe do CIMCATARINA.

Figura 249 - Publicação em Diário Oficial

EDITAL DE CONVOCAÇÃO PARA CONFERÊNCIAS PÚBLICAS - PLANMOB	Publicação Nº 1576671
<p>Edital de Convocação para Conferências Públicas Plano Diretor e Plano de Mobilidade Urbana</p> <p>O Município de Fraiburgo, através deste edital, CONVIDA a população em geral, para a participação popular nas conferências públicas regionais para a revisão do Plano Diretor e a Elaboração do Plano de Mobilidade Urbana - PlanMob, comforme as datas e locais descritos a baixo. Todas as conferências públicas serão realizadas às 19h (dezenove horas), com encerramento às 21h (vinte e uma horas).</p> <p>Conferência Pública I Bairros: Santa Mônica, Bela Vista, Rural e Sem nome. Data: 17/04/2018 Local: Escola de Ensino Fundamental Bela Vista - Avenida Brasil, 430, Bairro Bela Vista, Fraiburgo, SC.</p> <p>Conferência Pública II Bairros: São Miguel. Data: 19/04/2018 Local: Escola de Ensino Fundamental Antônio Porto Burda - CAIC, Avenida Pedro A. Gianello, 1421, Bairro São Miguel, Fraiburgo, SC.</p> <p>Desta forma, ficam convocados, todos os que desejarem participar das Conferências Públicas. Fraiburgo, 29 de Março de 2018. Claudete Gheller Mathias - Prefeita do Município de Fraiburgo.</p> <p>André Luiz de Oliveira – Secretário de Administração, Planejamento e Inovação</p>	

Fonte: Diário Oficial dos Municípios/SC (2018)

Figura 250 - Convite da Conferência Pública



Você quer melhorar Fraiburgo?

Então participe das **conferências públicas** e faça a sua parte!

As conferências públicas são abertas para toda a população para a revisão do Plano Diretor e elaboração do Plano de Mobilidade Urbana - PlanMob.

Todas as conferências públicas iniciam as 19h e tem encerramento às 21h

CONFERÊNCIA PÚBLICA I	CONFERÊNCIA PÚBLICA II
<p>Bairros: Santa Mônica, Bela Vista, Rural e proximidades. Data: 17/04/2018 Local: Escola de Ensino Fundamental Bela Vista</p>	<p>Bairros: São Miguel. Data: 19/04/2018 Local: Escola de Ensino Fundamental Antônio Porto Burda - CAIC</p>

O que é o Plano Diretor?
Plano Diretor - É uma lei municipal que regula o crescimento e o funcionamento da cidade. Considera-se o Projeto da Cidade que queremos. Define grandes e regras orientadoras de ação das ações públicas e privadas que conformam o espaço urbano. Este planejamento inserido no Plano Diretor é que vão orientar a construção das outras leis de planejamento.

O que é o PlanMob?
Plano de Mobilidade Urbana - É uma lei específica que deve estar em conformidade com o Plano Diretor, e possui diretrizes de qualidade de condições e de qualidade de vida das pessoas, abrangendo questões de deslocamento, acessibilidade universal, incentivo a utilização do transporte não motorizado, a preservação do meio ambiente natural com o controle de emissão de poluentes, estando assim em conformidade com a Lei 12.587/12 - Política Nacional de Mobilidade Urbana.



Fonte: Prefeitura Municipal de Fraiburgo



Figura 251 - Site de Planejamento Urbano de Fraiburgo



Fonte: CIMCATARINA (2018)

Figura 252 - Lista de Presença - Conferência 01

LISTA DE PRESENÇA - CONFERÊNCIAS PÚBLICAS - PLANO DIRETOR					
DATA: 17/04/2018		HORA INÍCIO:		HORA FIM:	
MUNICÍPIO: FRAIBURGO		LOCAL: ESCOLA DE ENSINO FUNDAMENTAL BELA VISTA			
ASSUNTOS: REALIDADE MUNICIPAL - LEITURA DOS BARRIOS: SANTA MÔNICA, BELA VISTA, RURAL E SEM NOME					
PARTICIPANTES					
NOME	Nº IDENTIFICAÇÃO (RG ou CPF)	ENDEREÇO	BARRIO OU INSTITUIÇÃO REPRESENTANTE	E-MAIL	ASSINATURA
Margara Ogliari			CIMCATARINA		
Patricia Gonçalves Salgado			CIMCATARINA		
Francoise Helena Campos			CIMCATARINA		
Adriana Leide Moraes			Prefeitura		
Rosanna Bezerra			CimCatarina		
Luciane B. Ambrósio			CimCatarina		
Selaine Fontanel			Prefeitura		
marisela Raturcio					
Alicia Maria Rosa Neto			Secretaria de Edu.		
Jamara Kupp Gomes			São Bernardo		
Isabelle de Piton			São Bernardo		
Tatiana de Souza Brito			Educação		
Lucilene M. Boyba			Educação		
Olivia S. de Almeida			Educação		
Marcos Leão Michel			Unicamp		

Fonte: CIMCATARINA (2018)

Figura 253 - Lista de Presença - Conferência 01



LISTA DE PRESENÇA - CONFERÊNCIAS PÚBLICAS - PLANO DIRETOR					
DATA: 17/04/2018		HORA INÍCIO: 19 horas		HORA FIM: 20:30	
MUNICÍPIO: FRAIBURGO		LOCAL: ESCOLA DE ENSINO FUNDAMENTAL BELA VISTA			
ASSUNTOS: REALIDADE MUNICIPAL - LEITURA DOS BARRIOS: SANTA MÔNICA, BELA VISTA, RURAL E SEM NOME					
PARTICIPANTES					
NOME	Nº IDENTIFICAÇÃO (RG ou CPF)	ENDEREÇO	BARRIO OU INSTITUIÇÃO REPRESENTANTE	E-MAIL	ASSINATURA
Leandro de Souza			Centro		
Miranda EDUARDO			São José		
João Carlos Sabido			Prekitura		
Guilherme S. P. da Silva			São José		
Ygor N. Costa			Jardim		
Anderson Paiva de Oliveira			São Antônio		
Suzana A. Rossi			Centro		
M. Elvete R. Frazão			América		
Michael B. Polosa			via Antero		
Luiz Carlos			Centro		
Carla Ladeira			São Miguel		
André C. de A.			SA Mônica		
Soraia Soares			SA		
Ricardo Almeida					
Bruno Delabete			Centro		

Fonte: CIMCATARINA (2018)

Figura 254 - Lista de Presença - Conferência 01

LISTA DE PRESENÇA - CONFERÊNCIAS PÚBLICAS - PLANO DIRETOR					
DATA: 17/04/2018		HORA INÍCIO: 19 horas		HORA FIM: 21h 30min	
MUNICÍPIO: FRAIBURGO		LOCAL: Escola de Ensino Fundamental Bela Vista			
ASSUNTOS: REALIDADE MUNICIPAL - Leitura dos Barrios: Santa Mônica, Bela Vista, Rural e Sem Nome					
PARTICIPANTES					
NOME	Nº IDENTIFICAÇÃO (RG ou CPF)	ENDEREÇO	BARRIO OU INSTITUIÇÃO REPRESENTANTE	E-MAIL	ASSINATURA
Altony Op. Rodrigo			Santa Mônica		
Marli F. B. Moreira					
Camilla Angelini			257 Suburbana		
Andressa Barbosa			São José		
Denise Bandeira			Centro		
Edo Lucca			Centro		
Luciane F. Wittmann			Barros		
Oliver Andrus			S. Miguel		
Bernardo P. Bato			Anchieta		
Anderson Apolônio de Jesus			Anchieta		
Anaísa Apolônio de Jesus			Interim		
Christiane Kolb			Interim		
Alfredo M. Meyer			Barros e Vista		

Fonte: CIMCATARINA (2018)



Figura 255 - Lista de Presença - Conferência 01

LISTA DE PRESENÇA - CONFERÊNCIAS PÚBLICAS - PLANO DIRETOR			CIMCATARINA		
DATA: 17/04/2018	HORA INÍCIO: 19 horas	HORA FIM: 20h30min			
MUNICÍPIO: FRAIBURGO	LOCAL: Escola de Educação Fundamental, Rua Vista				
ASSUNTOS: REALIDADE MUNICIPAL - Lixo, Rua, Acesso, Deixa Passar, Rua Vista, Rua e Rua Nova					
PARTICIPANTES					
NOME	Nº IDENTIFICAÇÃO (RG ou CPF)	ENDEREÇO	BARRIO OU INSTITUIÇÃO REPRESENTANTE	E-MAIL	ASSINATURA
Sintia Lucas			São João José		
Elisângela Lorenzini			f América		
Rosângela Q. Azevedo			Nordeste		
Francine Fekelbacher			Centro		
Andressa Costa Reis			Interior		
Marylete Tomalatto			Centro		
Danielson Magalhães			Interior		
Lygia Maria			São José		
Sergio H. de S. Torres			São José		
Yvone R. L. Pereira			Vol. São Marcos		
Rosamaria M. Costa			São José		
Antônio W. de S. L. de S. L.			Interior		

Fonte: CIMCATARINA (2018)

Figura 256 - Lista de Presença - Conferência 01

LISTA DE PRESENÇA - CONFERÊNCIAS PÚBLICAS - PLANO DIRETOR			CIMCATARINA		
DATA: 17/04/2018	HORA INÍCIO: 19 horas	HORA FIM: 20h30min			
MUNICÍPIO: FRAIBURGO	LOCAL: Escola de Educação Fundamental, Rua Vista				
ASSUNTOS: REALIDADE MUNICIPAL - Lixo, Rua, Acesso, Deixa Passar, Rua Vista, Rua e Rua Nova					
PARTICIPANTES					
NOME	Nº IDENTIFICAÇÃO (RG ou CPF)	ENDEREÇO	BARRIO OU INSTITUIÇÃO REPRESENTANTE	E-MAIL	ASSINATURA
Jonathan Elges			São João José / Perpetua		
Adriano dos Santos			Camara		
Patrícia S. Para			Educação		
Alexsandra Lenta			Educação		
Osiris Barbosa					
Eduardo Roberto Junior			Santa		
Caio Luizgen			Bela Vista		
Helio de Souza			Pref		
Isidoro de Mello			Bela Vista		
Guarania Pereira Aguiar			Educação		
Dirceu M. dos Santos			Educação		



Fonte: CIMCATARINA (2018)

Figura 257 - Lista de Presença - Conferência 01

LISTA DE PRESENÇA - CONFERÊNCIAS PÚBLICAS - PLANO DIRETOR					
DATA: 27/01/2018		HORA INÍCIO: 19h00		HORA FIM: 21h00	
MUNICÍPIO: FRAIBURGO		LOCAL: ESCOLA DE GRÁFICO GOVERNADOR BOA VISTA			
ASSUNTOS: REALIDADE MUNICIPAL - JORNADA NOS BARRIOS: SANTA MARGA, BOA VISTA, BOM e SÃO ALBINO					
PARTICIPANTES					
NOME	Nº IDENTIFICAÇÃO (RG ou CPF)	ENDEREÇO	BARRIO OU INSTITUIÇÃO REPRESENTANTE	E-MAIL	ASSINATURA
Wilson Sales			Leões		
Anderson Leite			Inteiros		
Luiz de Paula					
Walter dos Santos					
Wilson de S. Moraes			Profúcio		
Wilson de S. Moraes			CIMCATARINA		
Adriana Chelli			A. Costa		
Alzema D. Reis			B. Visto		
Márcio Moreira			B. Visto		
Tânia de S. Ferreira			si. Macêdo		

Fonte: CIMCATARINA (2018)

Figura 258 - Apresentação do conteúdo durante a Conferência 01



Fonte: CIMCATARINA (2018)



Figura 259 - Apresentação do conteúdo durante a Conferência 01



Fonte: CIMCATARINA (2018)

Figura 260 - Presença da população



Fonte: CIMCATARINA (2018)

Figura 261 - Presença do Prefeito municipal



Fonte: CIMCATARINA (2018)

Figura 262 - Presença do Secretário de Planejamento



Fonte: CIMCATARINA (2018)

Figura 263 - Participação popular



Fonte: CIMCATARINA (2018)



Figura 264 - Slide 1 - Conferência 01




Fonte: CIMCATARINA (2018)

Figura 265 - Slide 2 - Conferência 01



Fonte: CIMCATARINA (2018)

Figura 266 - Slide 3 - Conferência 01



Fonte: CIMCATARINA (2018)



Figura 270 - Slide 7 - Conferência 01



Fonte: CIMCATARINA (2018)

Figura 271 - Slide 8 - Conferência 01



Fonte: CIMCATARINA (2018)

Figura 272 - Slide 9 - Conferência 01



Por que estamos revisando o Plano Diretor?

Segundo o Estatuto da Cidade, é obrigatório sua revisão periódica de no máximo a cada 10 anos.
 Para melhoria e desenvolvimento Municipal.

Por que estamos elaborando o Plano de Mobilidade Urbana?

Para promover a inclusão social;
 Contribuir na qualidade de vida dos habitantes;
 Melhorar os deslocamentos e acessos a todos municípios.

Em que etapa estamos?

De coletar dados sobre a realidade municipal para elaborar um diagnóstico da cidade, considerando todas regiões e bairros.

Fonte: CIMCATARINA (2018)



Figura 273 - Slide 10 - Conferência 01



Habitação

OBJETIVOS

- Uma cidade mais integrada no sentido social, funcional e qualificado em sentido espacial e inclusivo incentivando a mistura das diferentes classes sociais.
- Garantia a moradia para população residente em assentamentos irregulares.
- Incentivo a ocupação de lotes vazios, subutilizados e reutilizados em locais dotados de infraestrutura.

PROBLEMAS | POTENCIAIS | PROPOSTAS

- Situação de favelas (onde que precisam de melhoria, a legislação atual atende as demandas?);
- Existe falta de regularização?
- A articulação das políticas públicas;
- A assistência técnica;
- Tramitações para aprovação e construção de projetos;
- Escolas;
- Segurança;
- Saúde;
- Instalações (internet, iluminação pública, telefonia...);
- Financiamento para construções (ex. mutuelo...);
- Incentivo para criação de empresas (de pequeno, médio e grande porte);
- Assentamentos;

Fonte: CIMCATARINA (2018)

Figura 274 - Slide 11 - Conferência 01



Perímetro Urbano

O Perímetro Urbano se define por ele:

- É composto por áreas urbanas e rurais.
- Sua definição provoca impactos nos preços das terras.
- Condiciona a oferta de infraestrutura e equipamentos pelo poder público.
- Qual é a medida de cidade pretendida?

Quando o Perímetro Urbano é maior do que a real necessidade do município:

- Produz grandes ônus para o poder público.
- Compromete o uso do solo rural e as áreas ambientalmente frágeis.
- Favorece a expansão imobiliária.
- Aumenta o dependo por infraestrutura, sistema viário e sistema de mobilidade.

Fonte: CIMCATARINA (2018)

Figura 275 - Slide 12 - Conferência 01



Regularização Fundiária

Regularização Fundiária é um conjunto de medidas jurídicas, urbanísticas, ambientais e sociais, que tem por objetivo cumprir e atingir os assentamentos irregulares de forma ordenada temporariamente de acordo com o planejamento urbano municipal.

Sua finalidade é integrar os espaços urbanos e gerar inclusão social, estabelecendo através de diagnósticos, regulamentos e diretrizes para sua implementação.

A importância se dá para o Município para a geração de emprego e renda, efetivação da função social do propriedade, da eficiência na ocupação e no uso do solo, dentre outras.

Para que resulte na garantia plena do direito à moradia digna como componente do cidade sustentável, a regularização fundiária passa por cinco etapas, que envolvem procedimentos administrativos, regularização cadastral, regularização jurídica-cartorial, regularização urbanístico-ambiental e a gestão democrática dos imóveis.

QUEM PODE REQUERER?

- Todos setores governos, diretamente ou por meio de entidades de administração pública indireta.
- A defesa Pública ou o Ministério Público.
- Beneficiários, diretamente ou através de cooperativas habitacionais, associações de moradores, fundações, organizações da sociedade civil.
- Os proprietários de imóveis ou de terreno, loteadores ou incorporadores.

Fonte: CIMCATARINA (2018)



Figura 276 - Slide 13 - Conferência 01



Mobilidade Urbana

O Plano de Mobilidade Urbana é um instrumento urbanístico, contido no Plano Diretor de Município, no qual busca facilitar os deslocamentos e a circulação das pessoas e bens na cidade. Além de estimular a transportação não motorizada.

Seus objetivos são:

- Promover o desenvolvimento urbano integrado e sustentável;
- Fomentar o fortalecimento dos municípios e regiões;
- Garantir os direitos dos habitantes e assegurar a participação social;
- Contribuir na melhoria da qualidade de vida urbana;
- Promover a inclusão social.

"Planejar é evitar problemas futuros!"

RESULTADOS DO CRESCIMENTO ORÇENÁRIO

- Transporte e Mobilidade
- Segurança
- Saúde
- Meio Ambiente
- Planejamento
- Infraestrutura

Fonte: CIMCATARINA (2018)

Figura 277 - Slide 14 - Conferência 01



Patrimônio Histórico, Cultural, Lazer e Turismo

O que é Patrimônio Cultural?

São os bens materiais do modo de vida, que devem ser determinados, sempre através de critérios, para sua conservação e respeito à localidade em que se situa.

Patrimônio Cultural Edificado

A referência cultural no Município deve ter a origem dos edifícios integrantes, a edificação que ocorre com o decorrer do tempo, as condições de vida, clima, arquitetura, estilo, entre outros, e sua adaptação ao contexto urbano e cultural de qualidade, resultando no patrimônio cultural edificado de nossa cidade.

Por que Preservar?

Assim como uma pessoa gosta de se lembrar de seus pais quando lembra sua origem e ascendência, que são a base de sua identidade pessoal, também um povo gosta de conhecer seu passado, preservar a memória e a identidade. As construções são, muitas vezes, a única forma de registro de como a comunidade se desenvolveu. Essa base organizativa possibilita o desenvolvimento de um nível tecnológico, bem como possibilita a criação de bens culturais e obras de arte, no caso do patrimônio arquitetônico, ou obras de artesanato, no caso do patrimônio material.

Tombamento

Tombamento é a ação de reconhecer o valor de um bem, transformando-o em patrimônio oficial público, de forma que seja utilizado prioritariamente de acordo com as necessidades históricas, culturais ou científicas. Além disso, o tombamento pode ser realizado através de legislação municipal, estadual ou federal. No entanto, o tombamento de interesse deverá considerar suas dimensões e benefícios.

Como acontece um tombamento

1. Pela Municipalidade, Estado ou União, através de uma lei;
2. Pela Comissão de Tombamento;
3. Pela Colaboração do Conselho Municipal de Patrimônio Cultural Estadual.

Fonte: CIMCATARINA (2018)

Figura 278 - Slide 15 - Conferência 01



Meio Ambiente

Saúde, Educação, Saneamento, Lazer

Qualidade de Vida

O que prejudica o Meio Ambiente?

- Falta de infraestrutura
- Poluição
- Falta de planejamento
- Ausência de áreas verdes
- Aumento do consumo de recursos
- Contaminação do meio ambiente

Fonte: CIMCATARINA (2018)



Figura 279 - Slide 16 - Conferência 01



Saneamento

Medidas que visam preservar ou modificar as condições do meio ambiente com a finalidade de prevenir doenças e promover a saúde, melhorar a qualidade de vida da população e facilitar a atividade econômica.

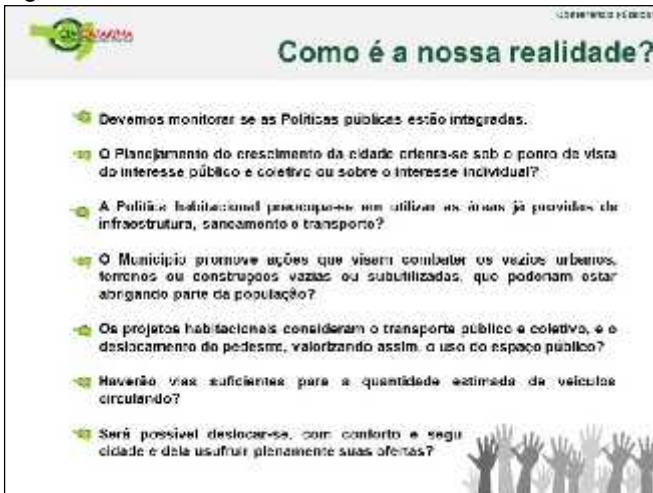
Conjunto dos serviços, infraestrutura e instalações operacionais de abastecimento de água, esgotamento sanitário, limpeza urbana, drenagem urbana, manejo de resíduos sólidos e de águas pluviais.

Resíduos sólidos são todos os materiais que resultam das atividades humanas e que muitas vezes podem ser aproveitados tanto para reciclagem como para sua reutilização.

- Abastecimento de água
- Esgotamento Sanitário
- Manejo de Resíduos Sólidos
- Drenagem de Águas Pluviais

Fonte: CIMCATARINA (2018)

Figura 280 - Slide 17 - Conferência 01




Como é a nossa realidade?

- Devemos monitorar se as Políticas públicas estão integradas.
- O Planejamento do crescimento da cidade orienta-se sob o ponto de vista do interesse público e coletivo ou sobre o interesse individual?
- A Política Habitacional prioriza-se em utilizar as áreas já providas de infraestrutura, saneamento e transporte?
- O Município promove ações que visem combater os vazios urbanos, terrenos ou construções vazias ou subutilizadas, que podem estar abrigoando parte da população?
- Os projetos habitacionais consideram o transporte público e coletivo, e o deslocamento do pedestre, valorizando assim, o uso do espaço público?
- Haverão vias suficientes para a quantidade estimada de veículos circulando?
- Será possível deslocar-se, com conforto e segurança cidade e dela usufruir plenamente suas ofertas?

Fonte: CIMCATARINA (2018)

Figura 281 - Slide 18 - Conferência 01



Contribuição social
Oficinas

OFICINA I – Habitação: Uma Aproximação do Bem-estar

- Introdução da legislação básica
- Diagnóstico de situação do bem-estar
- Recursos disponíveis no município
- Mapa de situação atual do bem-estar
- Mapa de situação futura
- Mapa de situação futura
- Mapa de situação futura
- Mapa de situação futura
- Mapa de situação futura
- Mapa de situação futura

OFICINA II – Estratégias Urbanas

- Identificação de setores estratégicos e prioridades
- Elaboração de estratégias urbanas
- Elaboração de estratégias urbanas
- Elaboração de estratégias urbanas
- Elaboração de estratégias urbanas
- Elaboração de estratégias urbanas
- Elaboração de estratégias urbanas
- Elaboração de estratégias urbanas
- Elaboração de estratégias urbanas
- Elaboração de estratégias urbanas

OFICINA III – Espaço Público

- Identificação de áreas estratégicas
- Elaboração de estratégias urbanas
- Elaboração de estratégias urbanas
- Elaboração de estratégias urbanas
- Elaboração de estratégias urbanas
- Elaboração de estratégias urbanas
- Elaboração de estratégias urbanas
- Elaboração de estratégias urbanas
- Elaboração de estratégias urbanas
- Elaboração de estratégias urbanas

OFICINA IV – Espaço Público e Saneamento Básico

- Identificação de áreas estratégicas
- Elaboração de estratégias urbanas
- Elaboração de estratégias urbanas
- Elaboração de estratégias urbanas
- Elaboração de estratégias urbanas
- Elaboração de estratégias urbanas
- Elaboração de estratégias urbanas
- Elaboração de estratégias urbanas
- Elaboração de estratégias urbanas
- Elaboração de estratégias urbanas

Fonte: CIMCATARINA (2018)



Figura 282 - Slide 19 - Conferência 01



Fonte: CIMCATARINA (2018)

Figura 283 - Slide 20 - Conferência 01



Fonte: CIMCATARINA (2018)

Figura 284 - Slide 21 - Conferência 01



Fonte: CIMCATARINA (2018)



Figura 285 - Slide 22 - Conferência 01



Fonte: CIMCATARINA (2018)

Figura 286 - Slide 23 - Conferência 01



Fonte: CIMCATARINA (2018)

Figura 287 - Slide 24 - Conferência 01

Leitura técnica
MOBILIDADE URBANA

Frota Municipal:

Tabela 11 - Frota Municipal (Estimativa)

Veículo	2015	2016	2017
Total Veículos	1.760	2.209	2.875
Automóveis	5.652	9.912	13.875
Caminhões	711	770	573
Caminhões Trator	128	24	264
Carrocinetas	454	1.185	1.322
Caminhões	0	257	287
Micro-ônibus	35	44	54
MOTOCICLOS	544	1.382	2.416
Motociclos	95	300	287
Ônibus	175	204	216
Outros	0	205	407
Utilitários	0	55	167
Veículos de outros	0	0	0
Total	8.222	16.283	22.900

Fonte: SIM, 2015

Fonte: CIMCATARINA (2018)



Figura 288 - Slide 25 - Conferência 01



Fonte: CIMCATARINA (2018)

Figura 289 - Slide 26 - Conferência 01



Fonte: CIMCATARINA (2018)

Figura 290 - Slide 26 - Conferência 01



Fonte: CIMCATARINA (2018)



Figura 291 - Slide 26 - Conferência 01



Fonte: CIMCATARINA (2018)

Figura 292 - Slide 26 - Conferência 01



Fonte: CIMCATARINA (2018)

Figura 293 - Slide 26 - Conferência 01



Fonte: CIMCATARINA (2018)



Figura 294 - Slide 26 - Conferência 01



Zoneamento

TABELA DE USO ATUAL E PROPOSTA

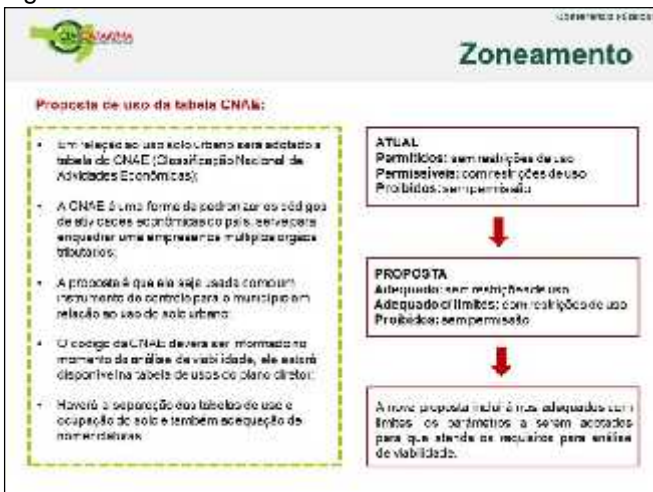
ZONA	CÓDIGO	NOME	DESCRIÇÃO	USO ATUAL		PROPOSTA	
				PERMISIVOS	PROIBIDOS	PERMISIVOS	PROIBIDOS
ZONA RESIDUAL	RU-1	Residencial Unifamiliar	Edifício residencial unifamiliar com até 3 pavimentos	Residencial Unifamiliar	Residencial Unifamiliar	Residencial Unifamiliar	Residencial Unifamiliar
	RU-2	Residencial Unifamiliar	Edifício residencial unifamiliar com até 3 pavimentos	Residencial Unifamiliar	Residencial Unifamiliar	Residencial Unifamiliar	Residencial Unifamiliar
	RU-3	Residencial Unifamiliar	Edifício residencial unifamiliar com até 3 pavimentos	Residencial Unifamiliar	Residencial Unifamiliar	Residencial Unifamiliar	Residencial Unifamiliar
	RU-4	Residencial Unifamiliar	Edifício residencial unifamiliar com até 3 pavimentos	Residencial Unifamiliar	Residencial Unifamiliar	Residencial Unifamiliar	Residencial Unifamiliar
	RU-5	Residencial Unifamiliar	Edifício residencial unifamiliar com até 3 pavimentos	Residencial Unifamiliar	Residencial Unifamiliar	Residencial Unifamiliar	Residencial Unifamiliar
	RU-6	Residencial Unifamiliar	Edifício residencial unifamiliar com até 3 pavimentos	Residencial Unifamiliar	Residencial Unifamiliar	Residencial Unifamiliar	Residencial Unifamiliar
	RU-7	Residencial Unifamiliar	Edifício residencial unifamiliar com até 3 pavimentos	Residencial Unifamiliar	Residencial Unifamiliar	Residencial Unifamiliar	Residencial Unifamiliar
	RU-8	Residencial Unifamiliar	Edifício residencial unifamiliar com até 3 pavimentos	Residencial Unifamiliar	Residencial Unifamiliar	Residencial Unifamiliar	Residencial Unifamiliar
	RU-9	Residencial Unifamiliar	Edifício residencial unifamiliar com até 3 pavimentos	Residencial Unifamiliar	Residencial Unifamiliar	Residencial Unifamiliar	Residencial Unifamiliar
	RU-10	Residencial Unifamiliar	Edifício residencial unifamiliar com até 3 pavimentos	Residencial Unifamiliar	Residencial Unifamiliar	Residencial Unifamiliar	Residencial Unifamiliar

DADOS COLETADOS DA TABELA DE USO ATUAL

TIPO DE USO	ÁREA (m²)	VALOR
Residencial Unifamiliar	10000	1000000
Residencial Unifamiliar	10000	1000000
Residencial Unifamiliar	10000	1000000
Residencial Unifamiliar	10000	1000000
Residencial Unifamiliar	10000	1000000

Fonte: CIMCATARINA (2018)

Figura 295 - Slide 26 - Conferência 01



Fonte: CIMCATARINA (2018)

Figura 296 - Slide 26 - Conferência 01



Zoneamento

TABELA DE USO ATUAL E PROPOSTA

ZONA	CÓDIGO	NOME	DESCRIÇÃO	USO ATUAL		PROPOSTA	
				PERMISIVOS	PROIBIDOS	PERMISIVOS	PROIBIDOS
ZONA RESIDUAL	RU-1	Residencial Unifamiliar	Edifício residencial unifamiliar com até 3 pavimentos	Residencial Unifamiliar	Residencial Unifamiliar	Residencial Unifamiliar	Residencial Unifamiliar
	RU-2	Residencial Unifamiliar	Edifício residencial unifamiliar com até 3 pavimentos	Residencial Unifamiliar	Residencial Unifamiliar	Residencial Unifamiliar	Residencial Unifamiliar
	RU-3	Residencial Unifamiliar	Edifício residencial unifamiliar com até 3 pavimentos	Residencial Unifamiliar	Residencial Unifamiliar	Residencial Unifamiliar	Residencial Unifamiliar
	RU-4	Residencial Unifamiliar	Edifício residencial unifamiliar com até 3 pavimentos	Residencial Unifamiliar	Residencial Unifamiliar	Residencial Unifamiliar	Residencial Unifamiliar
	RU-5	Residencial Unifamiliar	Edifício residencial unifamiliar com até 3 pavimentos	Residencial Unifamiliar	Residencial Unifamiliar	Residencial Unifamiliar	Residencial Unifamiliar
	RU-6	Residencial Unifamiliar	Edifício residencial unifamiliar com até 3 pavimentos	Residencial Unifamiliar	Residencial Unifamiliar	Residencial Unifamiliar	Residencial Unifamiliar
	RU-7	Residencial Unifamiliar	Edifício residencial unifamiliar com até 3 pavimentos	Residencial Unifamiliar	Residencial Unifamiliar	Residencial Unifamiliar	Residencial Unifamiliar
	RU-8	Residencial Unifamiliar	Edifício residencial unifamiliar com até 3 pavimentos	Residencial Unifamiliar	Residencial Unifamiliar	Residencial Unifamiliar	Residencial Unifamiliar
	RU-9	Residencial Unifamiliar	Edifício residencial unifamiliar com até 3 pavimentos	Residencial Unifamiliar	Residencial Unifamiliar	Residencial Unifamiliar	Residencial Unifamiliar
	RU-10	Residencial Unifamiliar	Edifício residencial unifamiliar com até 3 pavimentos	Residencial Unifamiliar	Residencial Unifamiliar	Residencial Unifamiliar	Residencial Unifamiliar

DADOS COLETADOS DA TABELA DE USO ATUAL

- 1) Área total de uso atual de cada zona;
- 2) Registro em loteamento, loteamento rural e loteamento para fins de loteamento de terreno rural;
- 3) Registro de construção de edifícios até o ano 2008. Nota: não se considera o ano 2008;
- 4) Nota: área total em loteamento e edifício atual em percento;
- 5) Criação de bairros e vilas.

REDEQUAÇÃO DAS ÁREAS

TIPO DE USO	NOME ATUAL
R-1	Residencial
R-2	Residencial
R-3	Residencial
R-4	Residencial
R-5	Residencial
R-6	Residencial
R-7	Residencial
R-8	Residencial
R-9	Residencial
R-10	Residencial

Fonte: CIMCATARINA (2018)



Figura 297 - Slide 26 - Conferência 01



Proposta Plano Diretor

- Revisão dos parâmetros urbanísticos instituídos no Plano Diretor atual:
 - Taxa de Permeabilidade;
 - Taxa de Ocupação;
 - Uso e Ocupação do solo;
 - Índices de Aproveitamento;
 - Zonamento;
- Incluir através dos instrumentos urbanísticos, alterações para a implementação de tais expectativas, como:
 - Regularização Fundiária;
 - Facilitar o Imposto de Valorização;
 - Estudo e Impacto Ambiental;
 - Planos setoriais;
- Proposta de utilização da tabela CNAE para aprovação de projetos;
- Utilizar o zoneamento de usos com a tabela CNAE;
- Através do zoneamento, estabelecer diretrizes orientadoras para:
 - Propor um espaço apropriado para o automóvel;
 - Áreas para áreas industriais (pequenas, médias e grande porte);
 - Áreas de lazer;
 - Espaço para expansão do uso do perímetro urbano;
 - Reservar as zonas de estabelecimentos na área central do município;
 - Flexibilizar a taxa de Coeficiente de Utilização;

Fonte: CIMCATARINA (2018)

Figura 298 - Slide 26 - Conferência 01



Proposta Plano Diretor

- Através de Programas de ações de:
 - Padronização e incentivo à arborização em calçadas e áreas públicas;
 - Incentivo e criação do Programa de calçadas;
 - Incentivos fiscais;
 - Padronização de Mobiliário urbano (bancos, bancos, e outros);
 - Adequação dos parques públicos conforme normas técnicas de acessibilidade;
 - Ações para educação cultural;
 - Incentivos à implantação de áreas verdes em escolas, locais de trabalho, e outros;
- Através de Programas de Fortalecimento:
 - Prever recursos para as novas construções que busquem a identidade histórica do município;
 - Potencializar o turismo no município (saga, centro, edificações históricas e identificação de ruas);
 - Criação de rotas turísticas;
 - Criação de órgão responsável pelo patrimônio paisagístico, cultural e artístico;
 - Intensificar o patrimônio cultural do município;

Fonte: CIMCATARINA (2018)

Figura 299 - Slide 26 - Conferência 01



Mobilidade Urbana

- Ata conterá as diretrizes, ações prioritárias e metas como resultado de:
 - Realização de diagnósticos de acessibilidade;
 - Estabelecimento de transportes coletivos e individuais, com suas respectivas prioridades;
 - Estabelecimento de hierarquia e tipologia viária;
 - Estudo sobre o Terminal de Ônibus Integrado;
 - Requalificação de pontos de ônibus;
 - Buscar a universalização do acesso para todos, em zonas rurais e urbanas;
- Através de Programas de ações:
 - Buscar incentivos para a melhoria do Transporte coletivo;
 - Adequação dos pontos de ônibus conforme normas técnicas de acessibilidade;
 - Propor implantação de ciclo-teleféricos;
 - Ações para conscientização da população sobre os princípios e objetivos da mobilidade urbana sustentável;

Fonte: CIMCATARINA (2018)



Figura 303 - Contribuição através da Ficha de Inscrição

FICHA DE INSCRIÇÃO

Nº

Instruções Gerais

I. O uso da palavra será por ordem de inscrição, para aqueles que optarem por exposição oral ou leitura pela mesa. II. Cada participante terá o prazo de 02 (dois) minutos para a manifestação. III. Os esclarecimentos e/ou respostas, quando solicitados, deverão ter duração máxima de 02 (dois) minutos. IV. O participante inscrito não poderá ceder o seu tempo para somar, ou mesmo, transferi-lo para outra pessoa; V. Somente será permitida a repetição do uso da palavra, após o esgotamento da lista de inscrições, desde que haja tempo hábil, de acordo com o expresso no item 13. VI. Manifestações ofensivas, personalizadas ou que desvirtuem do escopo da Conferência Pública Regional serão cercadas e o inscrito perderá o direito à fala.

Identificação

Nome: Nicardo Bruno Almeida CPF: [REDACTED]

Endereço: [REDACTED]

Fone: [REDACTED] E-mail: [REDACTED]

Residente no Município: Sim Não

Entidade que representa: (Se houver)

Indicação do dispositivo da Minuta do Anteprojeto de Lei a que se refere a sugestão:
(número do artigo, anexo, mapa, outros)

Tipo de proposta:

Esclarecimento Alteração Inclusão Exclusão

Texto da proposta:

O que há no plano diretor sobre a desenvoltura dos bairros públicos? Os bairros não têm parquímetros, outros tipos de áreas, placas e normas que atraíam o comércio, não prevista a preservação (de alagamentos)?


Justificativa da proposta:

Tudo isso merece muito mais a sua atenção.

Indicação de anexação de documentos: (se for o caso)

A participação será:

Oral Lida pela mesa Somente entrega da escrita de proposta



Fonte: CIMCATARINA (2018)



Figura 305 - Contribuição através da Ficha de Inscrição

FICHA DE INSCRIÇÃO

Nº

Instruções Gerais

I. O uso da palavra será por ordem de inscrição, para aqueles que optarem por exposição oral ou leitura pela mesa. II. Cada participante terá o prazo de 02 (dois) minutos para a manifestação; III. Os esclarecimentos e/ou respostas, quando solicitados, deverão ter duração máxima de 02 (dois) minutos. IV. O participante inscrito não poderá ceder o seu tempo para soma; ou mesmo, transferi-lo para outra pessoa; V. Somente será permitida a repetição do uso da palavra, após o esgotamento da lista de inscrições, desde que haja tempo hábil, de acordo com o exposto no item 13. VI. Manifestações ofensivas, personalizadas ou que desvirtuem do escopo da Conferência Pública Regional serão cerceadas e o inscrito perderá o direito à fala.

Identificação

Nome: Analice Amadori Borba
 Endereço: _____
 Fone: (____) _____ E-mail: _____
 Residente no Município: Sim Não

Entidade que representa: (Se houver)
Bairro São Miguel

Indicação do dispositivo da Minuta do Anteprojeto de Lei a que se refere a sugestão:
 (número do artigo, anexo, mapa, outros)









Tipo de proposta:
 Esclarecimento Alteração Inclusão Exclusão

Texto da proposta:
Implantação da praça existente com o parquinho

Justificativa da proposta:
pra melhorar o lazer no bairro

Indicação de anexação de documentos: (se for o caso)

A participação será:
 Oral Lida pela mesa Somente entrega da escrita de proposta

Fonte: CIMCATARINA (2018)



Figura 306 - Contribuição através da Ficha de Inscrição

FICHA DE INSCRIÇÃO N°

Instruções Gerais
 I. O uso da palavra será por ordem de inscrição, porém aquelas que optarem por exposição oral ou leitura pela mesa. II. Cada participante terá o prazo de 02 (dois) minutos para a manifestação; III. Os esclarecimentos e/ou respostas, quando solicitados, deverão ter duração máxima de 02 (dois) minutos; IV. O participante inscrito não poderá ceder o seu tempo para tomar, ou mesmo, transferir para outra pessoa; V. Somente será permitida a repetição ou uso da palavra, após o esgotamento da lista de inscrições, desde que haja tempo hábil, de acordo com o exposto no item 2.3. VI. Manifestações ofensivas, personalizadas ou que desvirtuem o escopo da Conferência Pública Regional serão consideradas e o inscrito perderá o direito à fala.

Identificação
 Nome: JOÃO CARLOS PADILHA CPF: _____
 Endereço: _____
 Fone: _____ E-mail: _____
 Residente no Município: Sim Não

Entidade que representa: (se houver)
PREFEITURA DE FRAIBURGO

Indicação do dispositivo da Minuta do Anteprojeto de Lei a que se refere a sugestão:
 (Número do artigo, anexo, mapa, outros)


Tipo de proposta:
 Esclarecimento Alteração Inclusão Exclusão

Texto da proposta:
Prever nos parágrafos superiores a L5017
Fica obrigatório a plantio de árvores
apropriadas conforme a área do lote.

Justificativa da proposta:
EMBELEGA UM POISU ARVORES
CENTRO E NOS PARQUES PRÓXIMO AO
CENTRO

Indicação de anexação de documentos: (se for o caso)

A participação será:
 Oral Lida pela mesa Somente entrega da escrita de proposta



Fonte: CIMCATARINA (2018)



Figura 308 - Contribuição através da Ficha de Inscrição

FICHA DE INSCRIÇÃO

N°

Instruções Gerais

I. O uso da palavra será por ordem de inscrição, para aqueles que optarem por exposição oral ou leitura pela mesa. II. Cada participante terá o prazo de 02 (dois) minutos para a manifestação; III. Os esclarecimentos e/ou respostas, quando solicitados, deverão ter duração máxima de 02 (dois) minutos. IV. O participante inscrito não poderá ceder o seu tempo para somar, ou mesmo, transferi-lo para outra pessoa; V. Somente será permitida a repetição do uso da palavra, após o esgotamento da lista de inscrições, desde que haja tempo hábil, de acordo com o exposto no Item 13. VI. Manifestações ofensivas, personalizadas ou que desvirtuem do escopo da Conferência Pública Regional serão cerceadas e o inscrito perderá o direito à fala.

Identificação

Nome: André Luiz de Oliveira CPF:

Endereço:

Fone: E-mail:

Residente no Município: Sim Não

Entidade que representa: (Se houver)
Poder Executivo

Indicação do dispositivo da Minuta do Anteprojeto de Lei a que se refere a sugestão:
(número do artigo, anexo, mapa, outros)


Tipo de proposta:
 Esclarecimento Alteração Inclusão Exclusão

Texto da proposta:
Inclusão de sistemas nos
novos contratos de PMU, de forma
obrigatória para discussão no GT antes
de 01/10/2017

Justificativa da proposta:
Preservação ambiental, economia
de recursos hídricos

Indicação de anexação de documentos: (se for o caso)


A participação será:
 Oral Lida pela mesa Somente entrega da escrita de proposta



Fonte: CIMCATARINA (2018)



Figura 309 - Ata da Conferência - Parte 01



www.cimcatarina.sc.gov.br E-mail: cimcatarina@cimcatarina.sc.gov.br
CNPJ: 12.075.748/0001-32 Fone: (49) 3246-1206
O Coletivo Inovando a Gestão Pública

ATA DA PRIMEIRA CONFERÊNCIA PÚBLICA REGIONAL DA REVISÃO DO PLANO DIRETOR E ELABORAÇÃO DO PLANO DE MOBILIDADE URBANA DO MUNICÍPIO DE FRAIBURGO.

Aos dezessete dias do mês de abril do ano de dois mil e dezoito, às dezenove horas, na Escola de Ensino Fundamental Bela Vista, foi realizada a primeira conferência pública regional dos bairros, contemplando os bairros Bela Vista e Santa Mônica, para apresentação à comunidade, com objetivo de subsidiar uma leitura do município através da concepção e perspectiva da população, para debater, rever e analisar o conteúdo do Plano Diretor atual, contribuindo também para a elaboração do Plano de Mobilidade Urbana do Município de Fraiburgo. Contou com a participação dos membros do Grupo Técnico de Apoio – GTA, Grupo de Trabalho Municipal – GTM, do Colegiado de Representação Popular – CRP e demais munícipes. A abertura da conferência foi realizada pela Prefeita Municipal de Fraiburgo Sra. Claudete Gheller Mathias, na qual agradeceu a presença de todos e falou sobre a importância da participação popular no processo de planejamento urbano, no Plano Diretor e no Plano de Mobilidade Urbana. A seguir, a Prefeita passou a palavra à Arquiteta e Urbanista Priscila Garcia de Souza que apresentou aos presentes os conceitos de Planejamento Urbano, de Plano Diretor, de Plano de Mobilidade Urbana, sobre os temas realizados nas Oficinas Estratégicas, o diagnóstico dos bairros em questão, sobre o zoneamento atual do município e das propostas que estão sendo elaboradas. Ressaltando as formas de participação popular que serão utilizadas durante todo o processo, no preenchimento de questionários e no encaminhamento de dúvidas e sugestões junto ao e-mail: pensarfraiburgo@cimcatarina.sc.gov.br ou através do protocolo geral do Município. Dando seguimento, foi explicado a ficha de inscrição, sobre seu preenchimento e sua importância no processo de Revisão do Plano Diretor e Elaboração do Plano de Mobilidade Urbana. Em seguida, a Arq. e Urb. Priscila agradeceu a presença de todos os envolvidos no projeto "Um Novo Jeito de Pensar Fraiburgo". Logo após, o Diretor Jurídico do CIMCATARINA, Sr. Luís Felipe Braga Kronbauer, explicou a importância de conhecer e mobilizar os integrantes da sociedade, população e sociedade civil organizada, para participação nas conferências públicas. Em seguida foi dada a palavra ao Secretário Municipal de Administração e Planejamento Sr. André Luiz de Oliveira, que ressaltou a relevância e agradeceu a participação da comunidade. Logo após, o Sr. Luís Felipe Braga Kronbauer, fez os esclarecimentos de dúvidas e leu as contribuições dos presentes, concluindo e enaltecendo a importância da manifestação da população no processo, como nada mais havia para ser tratado, agradeceu a presença de todos e deu por encerrada a Conferência Pública Regional, determinando a mim, Morgana Ogliari da Silva, que lavrasse a presente ata e procedesse a sua publicação, no órgão site oficial do Planejamento Urbano do Município de Fraiburgo, a fim de surtir os seus efeitos legais e jurídicos. A presente ata segue assinada por mim, Morgana Ogliari da Silva, pela Arq. Priscila Garcia de Souza, pelo Diretor Jurídico Luís Felipe Braga Kronbauer, pelo Secretário Sr. André Luiz de Oliveira e pela Diretora Geral de Departamento Sra. Francine de Souza Correia, como sinal de sua aprovação. Fraiburgo, dezessete de abril de dois mil e dez

LUIS FELIPE BRAGA KRONBAUER
Diretor Jurídico

ANDRÉ LUIZ DE OLIVEIRA
Secretário Municipal de Administração e Planejamento

MORGANA OGLIARI DA SILVA
Estrategista de Arquitetura

FRANCINE DE SOUZA CORREA
Diretora Geral de Departamento

PRISCILA GARCIA DE SOUZA
Arquiteta e Urbanista

Sede do CIMCATARINA
Rua General Libério Bittencourt, 1555, 12º Andar, Sala 1205, Bairro Centro
Fraiburgo/Estado de Santa Catarina – CEP 89.070-800

1º Núcleo de Desenvolvimento Regional do CIMCATARINA
Rua Nereu Ramos, 761, 1º Andar, Sala 01, Centro
Fraiburgo/Estado de Santa Catarina – CEP 89.580-000

Fonte: CIMCATARINA (2018)



4.2 CONFERÊNCIA PÚBLICA 2: SÃO MIGUEL

Segunda conferência realizada na Escola de Ensino Fundamental Antônio Porto Burda - CAIC, no dia 19 de abril. Teve duração de 1 hora e 30 minutos e contou com 102 participantes incluindo a equipe do CIMCATARINA.

Figura 310 - Publicação em Diário Oficial

EDITAL DE CONVOCAÇÃO PARA CONFERÊNCIAS PÚBLICAS - PLANMOB	Publicação Nº 1576671
Edital de Convocação para Conferências Públicas Plano Diretor e Plano de Mobilidade Urbana	
O Município de Fraiburgo, através deste edital, CONVIDA a população em geral, para a participação popular nas conferências públicas regionais para a revisão do Plano Diretor e a Elaboração do Plano de Mobilidade Urbana - PlanMob, conforme as datas e locais descritos a baixo. Todas as conferências públicas serão realizadas às 19h (dezenove horas), com encerramento às 21h (vinte e uma horas).	
Conferência Pública I Bairros: Santa Mônica, Bela Vista, Rural e Sem nome. Data: 17/04/2018 Local: Escola de Ensino Fundamental Bela Vista - Avenida Brasil, 430, Bairro Bela Vista, Fraiburgo, SC.	
Conferência Pública II Bairros: São Miguel. Data: 19/04/2018 Local: Escola de Ensino Fundamental Antônio Porto Burda - CAIC, Avenida Pedro A. Gianello, 1421, Bairro São Miguel, Fraiburgo, SC. Desta forma, ficam convocados, todos os que desejarem participar das Conferências Públicas. Fraiburgo, 29 de Março de 2018. Claudete Gheller Mathias - Prefeita do Município de Fraiburgo.	
André Luiz de Oliveira – Secretário de Administração, Planejamento e Inovação	

Fonte: Diário Oficial do Municípios/SC (2018)



Figura 311 - Convite da Conferência 02



Você quer melhorar Fraiburgo?

Então participe das **conferências públicas** e faça a sua parte!

As conferências públicas são abertas para toda a população para a revisão do Plano Diretor e elaboração do Plano de Mobilidade Urbana - PlanMob.

Todas as conferências públicas **iniciam as 19h** e tem encerramento às 21h

CONFERÊNCIA PÚBLICA I	CONFERÊNCIA PÚBLICA II
Bairros: Santa Mônica, Bela Vista, Rural e proximidades. Data: 17/04/2018 Local: Escola de Ensino Fundamental Bela Vista	Bairros: São Miguel. Data: 19/04/2018 Local: Escola de Ensino Fundamental Antônio Porto Burda - CAIC

▼ O que é o Plano Diretor?
Plano Diretor - É uma lei municipal que organiza o crescimento e o funcionamento da cidade. Considera-se o Projeto de Cidade que queremos. Estabelece princípios e regras orientadoras da ação dos agentes (públicos e privados) que controlam e utilizam o espaço urbano. Estes princípios orientados no Plano Diretor é que vão nortear a construção dos outros níveis de planejamento.

▼ O que é o PlanMob?
Plano de Mobilidade Urbana - É uma lei específica que deve estar em conformidade com o Plano Diretor, e possui diretrizes de qualidade de condições e na qualidade de vida das pessoas, abrangendo questões de deslocamentos, acessibilidade universal, incentivo e utilização do transporte não motorizado, a preservação do meio ambiente natural com o controle adequado de poluentes, estando assim em conformidade com a Lei 12.587/12 - Política Nacional de Mobilidade Urbana.



Fonte: Prefeitura Municipal de Fraiburgo (2018)

Figura 312 - Site de planejamento urbano de Fraiburgo



CONFERÊNCIAS PÚBLICAS DO PLANMOB SERÃO REALIZADAS NO BELA VISTA E SÃO MIGUEL

terça-feira, 17 de abril de 2018 - 14:58

Você quer melhorar Fraiburgo?

Então participe das conferências públicas e faça a sua parte!

As conferências públicas são abertas para toda a população para a revisão do Plano Diretor e elaboração do Plano de Mobilidade Urbana - PlanMob. As conferências iniciam às 19h e encerram às 21h.

Plano de Mobilidade Urbana - É uma lei específica que deve estar em conformidade com o Plano Diretor, e possui diretrizes de qualidade de condições e na qualidade de vida das pessoas, abrangendo questões de deslocamentos, acessibilidade universal, incentivo e utilização do transporte não motorizado, a preservação do meio ambiente natural com o controle adequado de poluentes, estando assim em conformidade com a Lei 12.587/12 - Política Nacional de Mobilidade Urbana.

Plano Diretor - É uma lei municipal que organiza o crescimento e o funcionamento da cidade. Considera-se o Projeto de Cidade que queremos. Estabelece princípios e regras orientadoras da ação dos agentes (públicos e privados) que controlam e utilizam o espaço urbano. Estes princípios orientados no Plano Diretor é que vão nortear a construção dos outros níveis de planejamento.

Conferência Pública I: Bairros: Santa Mônica, Bela Vista, Rural e proximidades. Data: 17/04/2018 Local: Escola de Ensino Fundamental Bela Vista - Avenida Itaipó, 430.

Conferência Pública II: Bairro: São Miguel. Data: 19/04/2018 Local: Escola de Ensino Fundamental Antônio Porto Burda - CAIC, Avenida Pedro A. Gonella, 1411.

OUVIDORIA
0800 647 2528

ALVARÁ ONLINE


ITINERÁRIO

ÔNIBUS URBANO

Fonte: CIMCATARINA (2018)




Figura 313 - Lista de presença da Conferência 02 – Parte 01

LISTA DE PRESEÇA - CONFERÊNCIAS PÚBLICAS - PLANO DIRETOR					
DATA: 14/10/2018	HORA INÍCIO: 19 horas	HORA FIM: 20h30min			
MUNICÍPIO: FRAIBURGO	LOCAL: Escola de Ensino Fundamental Antonio Pedro Costa - CAC				
ASSUNTOS: REALIDADE MUNICIPAL - Lei 1284 de 2016 - São Miguel					
PARTICIPANTES					
NOME	Nº IDENTIFICAÇÃO (RG ou CPF)	ENDEREÇO	BARRIO OU INSTITUIÇÃO REPRESENTANTE	E-MAIL	ASSINATURA
Cláudio G. Mathias			Interian		
Valter A. Oliveira					
Anderson P. Barbosa			São José		
Priscila Garcia de Souza			Centro		
Marcos Vinícius A. Gonçalves			Associação de Associação		
Váni M. F. Vieira			Centro		
Adriana Sarda Dias					
Alberici Luis da Silva					
Roberto Antonio Américo			São Miguel		
André Augusto			São Miguel		
Matheus Pontes			São Miguel		
Fernando W. S. Santos			São Miguel		

Fonte: CIMCATARINA (2018)


Figura 314 - Lista de Presença da Conferência 02 - Parte 02

LISTA DE PRESEÇA - CONFERÊNCIAS PÚBLICAS - PLANO DIRETOR					
DATA: 14/10/2018	HORA INÍCIO: 19 horas	HORA FIM: 20h30min			
MUNICÍPIO: FRAIBURGO	LOCAL: Escola de Ensino Fundamental Antonio Pedro Costa - CAC				
ASSUNTOS: REALIDADE MUNICIPAL - Lei 1284 de 2016 - São Miguel					
PARTICIPANTES					
NOME	Nº IDENTIFICAÇÃO (RG ou CPF)	ENDEREÇO	BARRIO OU INSTITUIÇÃO REPRESENTANTE	E-MAIL	ASSINATURA
Leonardo Augusto Pimenta			Relizian		
Lucia dos Santos					
Caio César Pires			Educação		
Lucas Lourenço			Educação		
Anderson P. Barbosa			Educação		
Valter A. Oliveira			PMSC		
Soraia D. dos Santos			Seliza's		
Robson P. de Oliveira					
Luiz Carlos de Souza			Presidente		
Leandro da Silva			ABSA		
Maicon Roberto					
Juan Carlos					
João Carlos Albuquerque					
Abelardo de Almeida					
Bruno Lopes					

Fonte: CIMCATARINA (2018)




Figura 315 - Lista de Presença da Conferência 02 - Parte 02

LISTA DE PRESENÇA - CONFERÊNCIAS PÚBLICAS - PLANO DIRETOR					
DATA: 18/11/2018	HORA INÍCIO: 19h00	HORA FIM: 20h00			
MUNICÍPIO: FRAIBURGO	LOCAL: Escola de Ensino Fundamental Augusto Rios Alves - 04				
ASSUNTOS: REALIDADE MUNICIPAL - Leitura do Bairro São Maria					
PARTICIPANTES					
NOME	Nº IDENTIFICAÇÃO (RG ou CPF)	ENDEREÇO	BAIRRO OU INSTITUIÇÃO REPRESENTANTE	E-MAIL	ASSINATURA
Raulo Bastiani de Lima			NASOES		
Espíquel Laschewski			São Miguel		
Guam Antunes			São Miguel		
Silvana Luterio			Messa Senhora A		
Deigo Meirelles Silva			São Miguel		
José Ademir Cavali			Gratidão		
Daniela Passos			São Miguel		
Denise Maria Mallet			São Miguel		
Roberto Cassiano Anta			São Miguel		
Yanilton Elias de Lenc			São Miguel		
Carolina Edson de Siqueira			Messa Senhora A		
Paulo André M. da Costa			Messa Senhora A		
Reinaldo Luiz de M. A.			São Miguel		
Lyell Soares			São Miguel		
Marcelino Douglas			São Miguel		

Fonte: CIMCATARINA (2018)

Figura 316 - Lista de Presença da Conferência 02 - Parte 02

LISTA DE PRESENÇA - CONFERÊNCIAS PÚBLICAS - PLANO DIRETOR					
DATA: 19/04/2018	HORA INÍCIO: 14h00	HORA FIM: 20h00			
MUNICÍPIO: FRAIBURGO	LOCAL: ESCOLA DE ENSINO FUNDAMENTAL ANTÔNIO PORTO BURGA - CAC				
ASSUNTOS: REALIDADE MUNICIPAL - LEITURA DO BAIRRO SÃO MIGUEL					
PARTICIPANTES					
NOME	Nº IDENTIFICAÇÃO (RG ou CPF)	ENDEREÇO	BAIRRO OU INSTITUIÇÃO REPRESENTANTE	E-MAIL	ASSINATURA
André da Silva			S. Miguel		
José Alceu			S. Miguel		
Glória Lucas			São José		
Elaine Fontinele			S.M.S		
Helei A. dos Santos			-		
Lucas Rogério Andrade			Liberdade		
Idson de Lenc			Messias		
David de S. Rodrigues			São Miguel		
Wesley Fedeira			Parque do Rio		
Luís Patzen			B. São		
Luís Gulech			Madre S. Miguel		
Eric de Oliveira					
Guilherme Debaroli			Centro		
Samuel Soares			Parque		
BARBOSA			Associação de Pais		

Fonte: CIMCATARINA (2018)



Figura 317 - Lista de Presença da Conferência 02 - Parte 02

LISTA DE PRESENÇA - CONFERÊNCIAS PÚBLICAS - PLANO DIRETOR					
DATA: 19/07/2018		HORA INÍCIO: 19h00		HORA FIM: 20h30min	
MUNICÍPIO: FRAIBURGO		LOCAL: ESCOLA DE ENSINO FUNDAMENTAL ANTÔNIO PORTO BURDA - CAC		ASSUNTOS: REALIDADE MUNICIPAL - LITURA DO BARRIO SÃO MIGUEL	
PARTICIPANTES					
NOME	Nº IDENTIFICAÇÃO (RG ou CPF)	ENDEREÇO	BARRIO OU INSTITUIÇÃO REPRESENTANTE	E-MAIL	ASSINATURA
Índio Romano			Escola Maria		
Rivaldo Bonaldo			São José		
SANDRIVAL FERREIRA			NASCDEI		
Rosane M. L. L.			São José		
Camille Angeleri			São Miguel		
Marcia Sora de Souza			São Miguel		
Wendell de Piton			Br. Educação		
Maeli F. B. Moreira			Calerata		
Márcia de Jesus			Nascer		
Douglas Barros			Centro		
Paulo Antonio			Educação		
Luciana A. Degen			Educação		
Julia Barbosa					
Gianna Felho			Educação		
Isadora L. Barros			São José		

Fonte: CIMCATARINA (2018)

Figura 318 - Lista de Presença da Conferência 02 - Parte 02

LISTA DE PRESENÇA - CONFERÊNCIAS PÚBLICAS - PLANO DIRETOR					
DATA: 18/04/2018		HORA INÍCIO: 19h00		HORA FIM: 20h30min	
MUNICÍPIO: FRAIBURGO		LOCAL: ESCOLA DE ENSINO FUNDAMENTAL ANTÔNIO PORTO BURDA - CAC		ASSUNTOS: REALIDADE MUNICIPAL - LITURA DO BARRIO SÃO MIGUEL	
PARTICIPANTES					
NOME	Nº IDENTIFICAÇÃO (RG ou CPF)	ENDEREÇO	BARRIO OU INSTITUIÇÃO REPRESENTANTE	E-MAIL	ASSINATURA
Aliane Andreia			Adriano		
Franco Degen Caion			CIMCATARINA		
Renata Zepes			CIMCATARINA		
Silvana Walbanski					
Fabiano Los Amell			Nascer		
JOÃO CARLOS PASILHA			Preeitura		
Maria Elvete Jacopo			America		
Marcos G. dos Santos			São Miguel		
Anderson Lente			São Miguel		
Ediça Frizzera/Ipomiel			São Miguel		
Walter R. R. R.			São Miguel		
Edson R.			Centro		
Julia de J. dos Santos			São José		
Priscilla de J. dos Santos			São Miguel		
Rosângela de J. dos Santos			Nascer		

Fonte: CIMCATARINA (2018)



Figura 319 - Apresentação da 2ª conferência



Fonte: CIMCATARINA (2018)

Figura 320 - Apresentação da 2ª Conferência



Fonte: CIMCATARINA (2018)

Figura 321 - Manifestação popular



Fonte: CIMCATARINA (2018)

Figura 322 - Manifestação popular



Fonte: CIMCATARINA (2018)

Figura 323 - Manifestação popular



Fonte: CIMCATARINA (2018)

Figura 324 - Manifestação popular



Fonte: CIMCATARINA (2018)



Figura 325 - Manifestação popular



Fonte: CIMCATARINA (2018)

Figura 326 - Manifestação popular



Fonte: CIMCATARINA (2018)

Figura 327 - Manifestação popular



Fonte: CIMCATARINA (2018)



Figura 328 - Manifestação popular



Fonte: CIMCATARINA (2018)

Figura 329 - Manifestação popular



Fonte: CIMCATARINA (2018)

Figura 330 - Manifestação popular



Fonte: CIMCATARINA (2018)

Figura 331 - Manifestação popular



Fonte: CIMCATARINA (2018)

Figura 332 - Manifestação popular



Fonte: CIMCATARINA (2018)

Figura 333 - Manifestação popular



Fonte: CIMCATARINA (2018)



Figura 334 - Slide 1 - Conferência 02



Fonte: CIMCATARINA (2018)

Figura 335 - Slide 2 - Conferência 02



Fonte: CIMCATARINA (2018)

Figura 336 - Slide 2 - Conferência 02



Fonte: CIMCATARINA (2018)



Figura 340 - Slide 6 - Conferência 02



Conceitos Gerais

Por que estamos revisando o Plano Diretor?

Segundo o Estatuto da Cidade, é obrigatório sua revisão periódica de no máximo a cada 10 anos.
Para melhoria e desenvolvimento Municipal.

Por que estamos elaborando o Plano de Mobilidade Urbana?


Para promover a inclusão social;
Contribuir na qualidade de vida dos habitantes;
Melhorar as deslocamentos e acessos a todos municípios.

Em que etapa estamos?

De coletar dados sobre a realidade municipal para elaborar um diagnóstico da cidade, considerando todas regiões e bairros.

Fonte: CIMCATARINA (2018)

Figura 341 - Slide 7 - Conferência 02



Contribuição social Oficinas

OFICINA I - Mobilidade - Uma cidade mais acessível e sustentável

- Realização de oficinas de debate
- Desenvolvimento de ações de educação
- Realização de ações de sensibilização
- Realização de ações de capacitação
- Realização de ações de sensibilização
- Realização de ações de capacitação
- Realização de ações de sensibilização
- Realização de ações de capacitação
- Realização de ações de sensibilização
- Realização de ações de capacitação

OFICINA II - Planejamento Urbano - Qualidade de vida e sustentabilidade

- Realização de oficinas de debate
- Desenvolvimento de ações de educação
- Realização de ações de sensibilização
- Realização de ações de capacitação
- Realização de ações de sensibilização
- Realização de ações de capacitação
- Realização de ações de sensibilização
- Realização de ações de capacitação
- Realização de ações de sensibilização
- Realização de ações de capacitação

OFICINA III - Meio Ambiente e Sustentabilidade

- Realização de oficinas de debate
- Desenvolvimento de ações de educação
- Realização de ações de sensibilização
- Realização de ações de capacitação
- Realização de ações de sensibilização
- Realização de ações de capacitação
- Realização de ações de sensibilização
- Realização de ações de capacitação
- Realização de ações de sensibilização
- Realização de ações de capacitação

Fonte: CIMCATARINA (2018)

Figura 342 - Slide 8 - Conferência 02



Legislação Urbanística Municipal

LEGISLAÇÃO MUNICIPAL - PLANO DIRETOR DE URBANIZAÇÃO

- Lei nº 1.234/2001 - Lei Orgânica do Município
- Lei nº 1.235/2001 - Lei de Diretrizes e Bases Municipais
- Lei nº 1.236/2001 - Lei de Organização do Município
- Lei nº 1.237/2001 - Lei de Regime Jurídico dos Servidores Municipais
- Lei nº 1.238/2001 - Lei de Regime Jurídico dos Empregados Municipais
- Lei nº 1.239/2001 - Lei de Regime Jurídico dos Empregados Municipais
- Lei nº 1.240/2001 - Lei de Regime Jurídico dos Empregados Municipais
- Lei nº 1.241/2001 - Lei de Regime Jurídico dos Empregados Municipais
- Lei nº 1.242/2001 - Lei de Regime Jurídico dos Empregados Municipais
- Lei nº 1.243/2001 - Lei de Regime Jurídico dos Empregados Municipais
- Lei nº 1.244/2001 - Lei de Regime Jurídico dos Empregados Municipais
- Lei nº 1.245/2001 - Lei de Regime Jurídico dos Empregados Municipais
- Lei nº 1.246/2001 - Lei de Regime Jurídico dos Empregados Municipais
- Lei nº 1.247/2001 - Lei de Regime Jurídico dos Empregados Municipais
- Lei nº 1.248/2001 - Lei de Regime Jurídico dos Empregados Municipais
- Lei nº 1.249/2001 - Lei de Regime Jurídico dos Empregados Municipais
- Lei nº 1.250/2001 - Lei de Regime Jurídico dos Empregados Municipais
- Lei nº 1.251/2001 - Lei de Regime Jurídico dos Empregados Municipais
- Lei nº 1.252/2001 - Lei de Regime Jurídico dos Empregados Municipais
- Lei nº 1.253/2001 - Lei de Regime Jurídico dos Empregados Municipais
- Lei nº 1.254/2001 - Lei de Regime Jurídico dos Empregados Municipais
- Lei nº 1.255/2001 - Lei de Regime Jurídico dos Empregados Municipais
- Lei nº 1.256/2001 - Lei de Regime Jurídico dos Empregados Municipais
- Lei nº 1.257/2001 - Lei de Regime Jurídico dos Empregados Municipais
- Lei nº 1.258/2001 - Lei de Regime Jurídico dos Empregados Municipais
- Lei nº 1.259/2001 - Lei de Regime Jurídico dos Empregados Municipais
- Lei nº 1.260/2001 - Lei de Regime Jurídico dos Empregados Municipais
- Lei nº 1.261/2001 - Lei de Regime Jurídico dos Empregados Municipais
- Lei nº 1.262/2001 - Lei de Regime Jurídico dos Empregados Municipais
- Lei nº 1.263/2001 - Lei de Regime Jurídico dos Empregados Municipais
- Lei nº 1.264/2001 - Lei de Regime Jurídico dos Empregados Municipais
- Lei nº 1.265/2001 - Lei de Regime Jurídico dos Empregados Municipais
- Lei nº 1.266/2001 - Lei de Regime Jurídico dos Empregados Municipais
- Lei nº 1.267/2001 - Lei de Regime Jurídico dos Empregados Municipais
- Lei nº 1.268/2001 - Lei de Regime Jurídico dos Empregados Municipais
- Lei nº 1.269/2001 - Lei de Regime Jurídico dos Empregados Municipais
- Lei nº 1.270/2001 - Lei de Regime Jurídico dos Empregados Municipais
- Lei nº 1.271/2001 - Lei de Regime Jurídico dos Empregados Municipais
- Lei nº 1.272/2001 - Lei de Regime Jurídico dos Empregados Municipais
- Lei nº 1.273/2001 - Lei de Regime Jurídico dos Empregados Municipais
- Lei nº 1.274/2001 - Lei de Regime Jurídico dos Empregados Municipais
- Lei nº 1.275/2001 - Lei de Regime Jurídico dos Empregados Municipais
- Lei nº 1.276/2001 - Lei de Regime Jurídico dos Empregados Municipais
- Lei nº 1.277/2001 - Lei de Regime Jurídico dos Empregados Municipais
- Lei nº 1.278/2001 - Lei de Regime Jurídico dos Empregados Municipais
- Lei nº 1.279/2001 - Lei de Regime Jurídico dos Empregados Municipais
- Lei nº 1.280/2001 - Lei de Regime Jurídico dos Empregados Municipais
- Lei nº 1.281/2001 - Lei de Regime Jurídico dos Empregados Municipais
- Lei nº 1.282/2001 - Lei de Regime Jurídico dos Empregados Municipais
- Lei nº 1.283/2001 - Lei de Regime Jurídico dos Empregados Municipais
- Lei nº 1.284/2001 - Lei de Regime Jurídico dos Empregados Municipais
- Lei nº 1.285/2001 - Lei de Regime Jurídico dos Empregados Municipais
- Lei nº 1.286/2001 - Lei de Regime Jurídico dos Empregados Municipais
- Lei nº 1.287/2001 - Lei de Regime Jurídico dos Empregados Municipais
- Lei nº 1.288/2001 - Lei de Regime Jurídico dos Empregados Municipais
- Lei nº 1.289/2001 - Lei de Regime Jurídico dos Empregados Municipais
- Lei nº 1.290/2001 - Lei de Regime Jurídico dos Empregados Municipais
- Lei nº 1.291/2001 - Lei de Regime Jurídico dos Empregados Municipais
- Lei nº 1.292/2001 - Lei de Regime Jurídico dos Empregados Municipais
- Lei nº 1.293/2001 - Lei de Regime Jurídico dos Empregados Municipais
- Lei nº 1.294/2001 - Lei de Regime Jurídico dos Empregados Municipais
- Lei nº 1.295/2001 - Lei de Regime Jurídico dos Empregados Municipais
- Lei nº 1.296/2001 - Lei de Regime Jurídico dos Empregados Municipais
- Lei nº 1.297/2001 - Lei de Regime Jurídico dos Empregados Municipais
- Lei nº 1.298/2001 - Lei de Regime Jurídico dos Empregados Municipais
- Lei nº 1.299/2001 - Lei de Regime Jurídico dos Empregados Municipais
- Lei nº 1.300/2001 - Lei de Regime Jurídico dos Empregados Municipais

Fonte: CIMCATARINA (2018)



Figura 343 - Slide 9 - Conferência 02

Leitura técnica

Aspectos Gerais e Históricos de Fraiburgo:

Aspectos Gerais e Históricos	
Localização – Mesorregião IBGE	Oeste Catarinense
Associação de Municípios	AMARF – Associação dos Municípios do Alto Vale do Rio do Peixe
Agência de Desenvolvimento Regional de SC	ADRF – Videira
Área Territorial – 2016 (km²)	547,1
Distância de Capital (km)	517
Altitude Média (m)	1.048
População – 2010	34.553
Densidade demográfica – 2010 (hab/km²)	63,15
Data de Fundação	29 de dezembro de 1981
Principais atividades econômicas	Produção de lavouras permanentes, fabricação de papel e atale e fabricação de produtos de carne
Colonização	Italiana e alemã

Fonte: IBGE, 2010; IBGE, 2010; IBGE, 2010; IBGE, 2010; IBGE, 2010

Fonte: CIMCATARINA (2018)

Figura 344 - Slide 10 - Conferência 02

Leitura técnica

População residente por situação de domicílio em Fraiburgo

Situação do domicílio	Ano						
	Censo 1971	Censo 1980	Censo 1991	Contagem 1996	Censo 2004	Contagem 2007	Censo 2010
Urbana	3.755	9.009	19.885	24.458	27.823	30.323	30.291
Rural	6.263	6.022	6.964	6.751	5.525	4.789	4.262
Total	10.018	15.031	26.849	30.209	33.348	34.512	34.553

Fonte: IBGE, 2010

Diagrama de crescimento populacional:

- Entre 1971 e 1980: Aumento populacional bilionado. Composição: 40% urbana, 60% rural.
- Entre 1980 e 2010: Aumento populacional bilionado. Composição: 38% urbana, 62% rural.
- Entre 2010 e 2018: Aumento populacional bilionado. Composição: 67% urbana, 33% rural.

Fonte: CIMCATARINA (2018)

Figura 345 - Slide 11 - Conferência 02

Leitura técnica

Frota Municipal – Mobilidade de transportes

Frota Municipal	2008	2010	2018
Automóvel	9.652	9.915	10.875
Caminhão	711	790	875
Caminhão trator	120	154	264
Caminhoneiro	464	1.185	1.522
Camionete	6	387	582
Motociclística	75	44	54
Motociclista	444	1.892	2.498
Motoneta	89	330	581
Cicleta	175	204	216
Outros	8	283	467
União	8	21	162
Trator de rodas	2	0	6
Total	9.222	15.283	20.358

Fonte: IBGE, 2018

Em 10 anos a frota dobrou

Fonte: CIMCATARINA (2018)



Figura 346 - Slide 12 - Conferência 02



Fonte: CIMCATARINA (2018)

Figura 347 - Slide 13 - Conferência 02



Fonte: CIMCATARINA (2018)

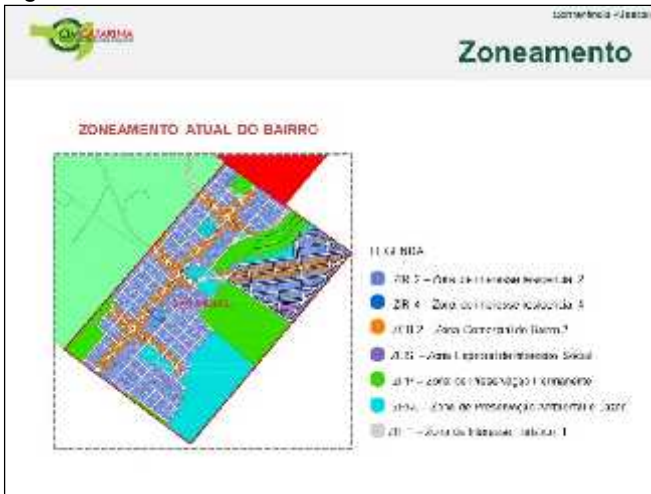
Figura 348 - Slide 14 - Conferência 02



Fonte: CIMCATARINA (2018)



Figura 355 - Slide 21 - Conferência 02



Fonte: CIMCATARINA (2018)

Figura 356 - Slide 22 - Conferência 02



Fonte: CIMCATARINA (2018)

Figura 357 - Slide 23 - Conferência 02



Fonte: CIMCATARINA (2018)



Figura 358 - Slide 24 - Conferência 02



Proposta de Mobilidade Urbana

- A Lei conterá diretrizes, ações prioritárias e metas, como fruto de:
 - Inclusão e diversidade na participação;
 - Estabelecimento de transportes coletivos individuais, com suas respectivas prioridades;
 - Estabelecimento hierárquico e tipologia variada;
 - Estudo sobre o Terminal de ônibus integrado;
 - Revitalização de pontos de ônibus;
 - Buscar a viabilização do acesso para todos, em zonas rurais e urbanas.
- Através de Programas de ações:
 - Buscar incentivos para a melhoria do Transporte coletivo;
 - Adequação dos pontos de ônibus conforme normas técnicas de acessibilidade;
 - Propor implementação de biciletários;
 - Ações para conscientização da população sobre os princípios e objetivos de mobilidade urbana sustentável.

Fonte: CIMCATARINA (2018)

Figura 359 - Slide 25 - Conferência 02



Plano de Mobilidade Urbana

ESTRUTURA DA LEI

- Transporte a pé
- Transporte por bicicleta
- Transporte coletivo
- Transporte coletivo individual público
- Transporte coletivo individual privado
- Demonstração de sustentáveis

Considerando a realidade municipal e as análises técnicas sendo elaboradas, na forma da lei específica, as diretrizes para a implementação conforme a viabilidade e necessidade local, os itens abaixo citados.

1. Objetivo
2. Diretrizes
3. Ações prioritárias
4. Instrumentos
5. Metas
6. Indicações
7. Organização Responsável
8. Observações
9. Redução, Hábitat e Tecnologia das ruas

Fonte: CIMCATARINA (2018)

Figura 360 - Slide 26 - Conferência 02



Fichas de contribuição

Contribuições (Fichas)

As fichas de consulta pública contém as seguintes informações e procedimentos a serem realizados:

- Identificação do contribuinte
- Tipo de proposta
- Forma de manifestação local ou nacional

FICHA DE INSCRIÇÃO

Identificação do usuário

Identificação

Forma de manifestação local ou nacional

Observações

Fonte: CIMCATARINA (2018)



Figura 361 - Slide 27 - Conferência 02



Fonte: CIMCATARINA (2018)

Figura 362 - Contribuição escrita

FICHA DE INSCRIÇÃO N°

Instruções Gerais
 I. O uso de palavra será por ordem de inscrição, para aqueles que optarem por exposição oral ou leitura pela mesa. II. Cada participante terá o prazo de 02 (dois) minutos para a manifestação. III. Os esclarecimentos e/ou respostas, quando solicitadas, deverão ter duração máxima de 02 (dois) minutos. IV. O participante inscrito não poderá ceder o seu tempo para somar, ou mesmo, transferi-lo para outra pessoa. V. Somente será permitida a repetição do uso de palavras, após o esgotamento da lista de inscrições, desde que haja tempo hábil, de acordo com o exposto no Item 13. VI. Manifestações ofensivas, personalizadas ou que desvirtuem do escopo da Conferência Pública Regional serão cercadas e o inscrito perderá o direito à fala.

Identificação
 Nome: Analice Lina da Rodas
 Endereço: _____
 Fone: _____ E-mail: _____
 Residente no Município: Sim Não

Entidade que representa: (Se houver)
Bairro São Miguel

Indicação do dispositivo da Minuta do Anteprojeto de Lei a que se refere a sugestão:
 (número do artigo, anexo, mapa, outros)
Trança para lazer


Tipo de proposta:
 Esclarecimento Alteração Inclusão Exclusão

Texto da proposta:
Parlamentação - Rua Rudi A Dresch

Justificativa da proposta:
[Handwritten text]

Indicação de anexação de documentos: (se for o caso)

A participação será:
 Oral Lida pela mesa Somente entrega da escrita de proposta



Fonte: CIMCATARINA (2018)



Figura 363 - Contribuição escrita

FICHA DE INSCRIÇÃO N°

Instruções Gerais
 I. O uso da palavra será por ordem de inscrição, para aqueles que optarem por exposição oral ou leitura pela mesa. II. Cada participante terá o prazo de 02 (dois) minutos para a manifestação; III. Os esclarecimentos e/ou respostas, quando solicitadas, deverão ter duração mínima de 02 (dois) minutos; IV. O participante inscrito não poderá ceder o seu tempo para tomar, ou mesmo, transferi-lo para outra pessoa; V. Somente será permitida a repetição do uso da palavra, após o esgotamento da lista de inscrições, desde que haja tempo hábil, de acordo com o exposto no item 13. VI. Manifestações ofensivas, personalizadas ou que desvirtuem do escopo da Conferência Pública Regional serão cercadas e o inscrito perderá o direito à fala.

Identificação
 Nome: Cristel Berilo CPF: _____
 Endereço: _____
 Fone: (____) _____ E-mail: _____
 Residente no Município: Sim Não

Entidade que representa: (Se houver)
Bairro São Miguel

Indicação do dispositivo da Minuta do Anteprojeto de Lei a que se refere a sugestão:
 (número do artigo, anexo, mapa, outros)


Tipo de proposta:
 Esclarecimento Alteração Inclusão Exclusão

Texto da proposta:
~~...~~ Criação de Bairro

Justificativa da proposta:
* Fazer 2ª pista

Indicação de anexação de documentos: (se for o caso)

A participação será:
 Oral Lida pela mesa Somente entrega da escrita de proposta



Fonte: CIMCATARINA (2018)



Figura 365 - Contribuição escrita

FICHA DE INSCRIÇÃO N°

Instruções Gerais
 I. O uso da palavra será por ordem de inscrição, para aqueles que optarem por exposição oral ou leitura pela mesa. II. Cada participante terá o prazo de 02 (dois) minutos para a manifestação; III. Os esclarecimentos e/ou respostas, quando solicitados, deverão ter duração máxima de 02 (dois) minutos. IV. O participante inscrito não poderá ceder o seu tempo para somar, ou mesmo, transferi-lo para outra pessoa; V. Somente será permitida a repetição do uso da palavra, após o esgotamento da lista de inscrições, desde que haja tempo hábil, de acordo com o expresso no item 3.3. VI. Manifestações ofensivas, personalizadas ou que desvirtuem do escopo da Conferência Pública Regional serão cerceadas e o inscrito perderá o direito à fala.

Identificação
 Nome: _____ CPF: _____
 Endereço: _____
 Fone: () _____ E-mail: _____
 Residente no Município: Sim Não

Entidade que representa: (Se houver)
Serviço Pinz (Bixeta)

Indicação do dispositivo da Minuta do Anteprojeto de Lei a que se refere a sugestão:
 (número do artigo, anexo, mapa, outros)


Tipo de proposta:
 Esclarecimento Alteração Inclusão Exclusão

Texto da proposta:
*Acessibilidade ao ônibus mais viável
 mais acessibilidade no próprio ônibus.
 Reformulação no layout do espaço
 Balçamento nos estacionamentos de chão.*

Justificativa da proposta:

Indicação de anexação de documentos: (se for o caso)

A participação será:
 Oral Lida pela mesa Somente entrega da escrita de proposta



Fonte: CIMCATARINA (2018)



Figura 366 - Contribuição escrita

FICHA DE INSCRIÇÃO

Nº

Instruções Gerais

I. O uso da palavra será por ordem de inscrição, para aquelas que optarem por exposição oral ou leitura pela mesa. II. Cada participante terá o prazo de 07 (sete) minutos para a manifestação; III. Os esclarecimentos e/ou respostas, quando solicitadas, deverão ter duração máxima de 02 (dois) minutos; IV. O participante inscrito não poderá ceder o seu tempo para falar, ou mesmo, transferi-lo para outra pessoa; V. Somente será permitida a repetição da uso da palavra, após o esgotamento do lote de inscrições, desde que haja tempo hábil, de acordo com o expresso no item 13. VI. Manifestações ofensivas, personalizadas ou que desvirtuem o escopo da Conferência Pública Regional serão canceladas e o inscrito perderá o direito à fala.

Identificação

Nome: Orinda do Santos CPF: [REDACTED]
 Endereço: [REDACTED]
 Fone: [REDACTED] E-mail: [REDACTED]
 Residente no Município: Sim Não

Entidade que representa: (Se houver)

Indicação do dispositivo da Minuta do Anteprojeto de Lei a que se refere a sugestão:
 (número do artigo, anexo, mapa, outros)


Tipos de proposta:
 Esclarecimento Alteração Inclusão Exclusão

Texto da proposta:
O que nos quisermos falar lido
e que não falamos aqui e aqui

Justificativa da proposta:

Indicação de anexação de documentos: (se for o caso)

A participação será:
 Oral Lida pela mesa Somente entrega da escrita de proposta



Fonte: CIMCATARINA (2018)



Figura 372 - Contribuição escrita

FICHA DE INSCRIÇÃO N°

Instruções Gerais
 I. O uso da palavra será por ordem de inscrição, para aqueles que optarem por exposição oral ou leitura pela mesa. II. Cada participante terá o prazo de 02 (dois) minutos para a manifestação; III. Os esclarecimentos e/ou respostas, quando solicitados, deverão ter duração máxima de 02 (dois) minutos; IV. O participante inscrito não poderá ceder o seu tempo para somar, ou mesmo, transferir-lo para outra pessoa; V. Somente será permitida a repetição do uso da palavra, após o esgotamento da lista de inscrições, desde que haja tempo hábil, de acordo com o exposto no item 13; VI. Manifestações ofensivas, personalizadas ou que desvirtuem do escopo da Conferência Pública Regional serão cercadas e o inscrito perderá o direito à fala.

Identificação
 Nome: Sim Abadado Neto CPF: [REDACTED]
 Endereço: [REDACTED]
 Fone: [REDACTED] E-mail: [REDACTED]
 Residente no Município: Sim Não

Entidade que representa: (Se houver)

Indicação do dispositivo da Minuta do Anteprojeto de Lei a que se refere a sugestão:
 (número do artigo, anexo, mapa, outros)


Tipo de proposta:
 Esclarecimento Alteração Inclusão Exclusão

Texto da proposta:
Provisório, mais amarelo de
na entrada do Bairro

Justificativa da proposta:

Indicação de anexação de documentos: (se for o caso)

A participação será:
 Oral Lida pela mesa Somente entrega da escrita de proposta



Fonte: CIMCATARINA (2018)



Figura 374 - Contribuição escrita

FICHA DE INSCRIÇÃO N°

Instruções Gerais
 I. O uso da palavra será por ordem de inscrição, para aqueles que optarem por exposição oral ou leitura pela mesa. II. Cada participante terá o prazo de 02 (dois) minutos para a manifestação; III. Os esclarecimentos e/ou respostas, quando solicitados, deverão ter duração máxima de 02 (dois) minutos; IV. O participante inscrito não poderá ceder o seu tempo para somar, de mesmo, transferi-lo para outra pessoa; V. Somente será permitida a repetição do uso da palavra, após o esgotamento da lista de inscrições, desde que haja tempo hábil, de acordo com o exposto no item 13. VI. Manifestações ofensivas, personalizadas ou que desvirtuem do escopo da Conferência Pública Regional serão cercadas e o inscrito perderá o direito à fala.

Identificação
 Nome: Daniel P. Santos, CPF: [REDACTED]
 Endereço: [REDACTED]
 Fone: [REDACTED] E-mail: [REDACTED]
 Residente no Município: Sim Não

Entidade que representa: (Se houver)
Município

Indicação do dispositivo da Minuta do Anteprojeto de Lei a que se refere a sugestão:
 (número do artigo, anexo, mapa, outros)
[REDACTED]









Tipo de proposta:
 Esclarecimento Alteração Inclusão Exclusão

Texto da proposta:
Incluir mais de uma saída da Rua São Miguel
Asfalto

Justificativa da proposta:
Essa rua tem uma saída calçada para entrar e
Sair do bairro em horários específicos
das 12:00 às 13:00 e das 17:00 às 19:00 horas

Indicação de anexação de documentos: (se for o caso)
[REDACTED]

A participação será:
 Oral Lida pela mesa Somente entrega da escrita de proposta

Fonte: CIMCATARINA (2018)



Figura 375 - Contribuição escrita

FICHA DE INSCRIÇÃO N°

Instruções Gerais
 I. O uso da palavra será por ordem de inscrição, para aqueles que optarem por exposição oral ou leitura pela mesa. II. Cada participante terá o prazo de 02 (dois) minutos para a manifestação; III. Os esclarecimentos e/ou respostas, quando solicitadas, deverão ter duração máxima de 02 (dois) minutos; IV. O participante inscrito não poderá ceder o seu tempo para somar, ou mesmo, transferi-lo para outra pessoa; V. Somente será permitida a repetição do uso da palavra, após o esgotamento da lista de inscrições, desde que haja tempo hábil, de acordo com o exposto no item 13. VI. Manifestações ofensivas, personalizadas ou que desvirtuem do escopo da Conferência Pública Regional serão cercadas e o inscrito perderá o direito à fala.

Identificação
 Nome: Camilla Paves CPF: [redacted]
 Endereço: [redacted]
 Fone: [redacted] E-mail: [redacted]
 Residente no Município: Sim Não

Entidade que representa: (Se houver)

Indicação do dispositivo da Minuta do Anteprojeto de Lei a que se refere a sugestão:
 (número do artigo, anexo, mapa, outros)


Tipo de proposta:
 Esclarecimento Alteração Inclusão Exclusão

Texto da proposta:
Reorganização das ruas

Justificativa da proposta:

Indicação de anexação de documentos: (se for o caso)

A participação será:
 Oral Lida pela mesa Somente entrega da escrita de proposta



Fonte: CIMCATARINA (2018)



Figura 376 - Contribuição escrita

FICHA DE INSCRIÇÃO N°

Instruções Gerais
 I. O uso da palavra será por ordem de inscrição, para aqueles que optarem por exposição oral ou leitura pela mesa. II. Cada participante terá o prazo de 02 (dois) minutos para a manifestação; III. Os esclarecimentos e/ou respostas, quando solicitados, deverão ter duração máxima de 02 (dois) minutos; IV. O participante inscrito não poderá ceder o seu tempo para somar, ou mesmo, transferi-lo para outra pessoa; V. Somente será permitida a repetição do uso da palavra, após o esgotamento da lista de inscrições, desde que haja tempo hábil, de acordo com o exposto no Item 13. VI. Manifestações ofensivas, personalizadas ou que desvirtuem do escopo da Conferência Pública Regional serão cruzadas e o inscrito perderá o direito à fala.

Identificação
 Nome: Barbara Bello Salati CPF:
 Endereço:
 Fone: E-mail:
 Residente no Município: Sim Não

Entidade que representa: (Se houver)

Indicação do dispositivo da Minuta do Anteprojeto de Lei a que se refere a sugestão:
 (número do artigo, anexo, mapa, outros)









Tipo de proposta:
 Esclarecimento Alteração Inclusão Exclusão

Texto da proposta:
Comunicação das suas melhorias das
estradas

Justificativa da proposta:

Indicação de anexação de documentos: (se for o caso)

A participação será:
 Oral Lida pela mesa Somente entrega da escrita de proposta

Fonte: CIMCATARINA (2018)



Figura 377 - Contribuição escrita

FICHA DE INSCRIÇÃO N°

Instruções Gerais
 I. O uso da palavra será por ordem de inscrição, para aqueles que optarem por exposição oral ou leitura pela mesa. II. Cada participante terá o prazo de 02 (dois) minutos para a manifestação; III. Os esclarecimentos e/ou respostas, quando solicitados, deverão ter duração máxima de 02 (dois) minutos. IV. O participante inscrito não poderá ceder o seu tempo para somar, ou mesmo, transferi-lo para outra pessoa; V. Somente será permitida a repetição do uso da palavra, após o esgotamento da lista de inscrições, desde que haja tempo hábil, de acordo com o exposto no item 13. VI. Manifestações ofensivas, personalizadas ou que desvirtuem do escopo da Conferência Pública Regional serão cerceadas e o inscrito perderá o direito à fala.

Identificação
 Nome: João A. Gonçalves CPF: [REDACTED]
 Endereço: [REDACTED]
 Fone: [REDACTED] E-mail: [REDACTED]
 Residente no Município: Sim Não [REDACTED]
 Entidade que representa: (Se houver) Escada

Indicação do dispositivo da Minuta do Anteprojeto de Lei a que se refere a sugestão: (número do artigo, anexo, mapa, outros)
[REDACTED]

Tipo de proposta:
 Esclarecimento Alteração Inclusão Exclusão

Texto da proposta:
melhorias de Infraestrutura

Justificativa da proposta:
[REDACTED]

Indicação de anexação de documentos: (se for o caso)
[REDACTED]

A participação será:
 Oral Lida pela mesa Somente entrega da escrita de proposta



Fonte: CIMCATARINA (2018)



Figura 378 - Contribuição escrita

FICHA DE INSCRIÇÃO

Nº

Instruções Gerais

I. O uso da pá leva será por ordem de inscrição, para aqueles que optarem por exposição oral ou leitura pela mesa. II. Cada participante terá o prazo de 02 (dois) minutos para a manifestação; III. Os esclarecimentos e/ou respostas, quando solicitados, deverão ter duração máxima de 02 (dois) minutos; IV. O participante escrito não poderá ceder o seu tempo para somar, ou mesmo, transferir para outro pessoa; V. Somente será permitida a repetição do uso da palavra, após o esgotamento da lista de inscrições, desde que haja tempo hábil, de acordo com o exposto no item 23. VI. Manifestações orais vagas, personalizadas ou que desvirtuem do escopo da Conferência Pública Regional serão cerceadas e a inscrição perderá o direito à fala.

Identificação

Nome: Fabrizio Ricardo de Almeida CPF: [REDACTED]
 Endereço: [REDACTED]
 Fone: [REDACTED] E-mail: [REDACTED]
 Residente no Município: Sim Não

Entidade que representa: (Se houver)
[REDACTED]

Indicação do dispositivo da Minuta do Anteprojeto de Lei a que se refere a sugestão (número do artigo, anexo, mapa, outros)
[REDACTED]


Tipo de proposta:
 Esclarecimento Alteração Inclusão Exclusão

Texto da proposta:
Parágrafo que em nota sobre (se houver), que
infrinja, uma carta de intenção pública, para
cidade governada, nos fins de semana, dias, domingos;

Justificativa da proposta:
Um parágrafo em a nota sobre (se houver) no
sentido de uma carta de intenção pública para
cidade governada, nos fins de semana, dias, domingos;

Indicação de anexação de documentos: (se for o caso)
[REDACTED]

A participação será:
 Oral Lida pela mesa Somente entrega da escrita de proposta



Fonte: CIMCATARINA (2018)



Figura 379 - Contribuição escrita

FICHA DE INSCRIÇÃO N°

Instruções Gerais
I. O uso da palavra será por ordem de inscrição, para aqueles que optarem por exposição oral ou leitura pela mesa. II. Cada participante terá o prazo de 02 (dois) minutos para a manifestação; III. Os esclarecimentos e/ou respostas, quando solicitados, deverão ter duração máxima de 02 (dois) minutos; IV. O participante inscrito não poderá ceder o seu tempo para somar, ou mesmo, transferi-lo para outra pessoa; V. Somente será permitida a repetição do uso da palavra, após o esgotamento da lista de inscrições, desde que haja tempo hábil, de acordo com o exposto no item 13. VI. Manifestações ofensivas, personalizadas ou que desvirtuem do escopo da Conferência Pública Regional serão cerceadas e o inscrito perderá o direito à fala.

Identificação
Nome: Silvia de Barros CPF:
Endereço: S
Fone: () E-mail:
Residente no Município: Sim Não

Entidade que representa: (se houver)
Prof

Indicação do dispositivo da Minuta do Anteprojeto de Lei a que se refere a sugestão:
(número do artigo, anexo, mapa, outros)


Tipo de proposta:
 Esclarecimento Alteração Inclusão Exclusão

Texto da proposta:
1. Taxa de impermeabilidade 30%
2. Planta de Arvores nos Containers e Calçadas
3. Calçada Padmã
4. Manter as áreas verdes nem cuparas
5. Criar área industrial e 6. captação de água da chuva

Justificativa da proposta:
1. Manter água no subsolo pois há varias nascentes
2. Padmizar as arvores para não serem desviadas
3. O Município fazer as calçadas e cobrar de 40R

Indicação de anexação de documentos: (se for o caso)
4. Área verdes nem invasão de terrenos

A participação será: Oral Lida pela mesa Somente entrega da escrita de proposta



Fonte: CIMCATARINA (2018)



Figura 380 - Contribuição escrita

FICHA DE INSCRIÇÃO N°

Instruções Gerais
 I. O uso da palavra será por ordem de inscrição, para aqueles que optarem por exposição oral ou leitura pela mesa. II. Cada participante terá o prazo de 02 (dois) minutos para a manifestação; III. Os esclarecimentos e/ou respostas, quando solicitadas, deverão ter duração máxima de 02 (dois) minutos. IV. O participante inscrito não poderá ceder o seu tempo para somar, ou mesmo, transferi-lo para outra pessoa; V. Somente será permitida a repetição do uso da palavra, após o esgotamento da lista de inscrições, desde que haja tempo hábil, de acordo com o exposto no item 13. VI. Manifestações ofensivas, personalizadas ou que desvirtuem do escopo da Conferência Pública Regional serão cerceadas e o inscrito perderá o direito à fala.

Identificação
 Nome: Luciano Fraiburgo CPF: [REDACTED]
 Endereço: [REDACTED]
 Fone: () [REDACTED] E-mail: [REDACTED]
 Residente no Município: Sim Não

Entidade que representa: (Se houver)
Associação de moradores SM

Indicação do dispositivo da Minuta do Anteprojeto de Lei a que se refere a sugestão:
 (número do artigo, anexo, mapa, outros)


Tipo de proposta:
 Esclarecimento Alteração Inclusão Exclusão

Texto da proposta:
as melhores para elaborar um projeto como Rede Escola que não tem a Hoje

Justificativa da proposta:

Indicação de anexação de documentos: (se for o caso)

A participação será:
 Oral Lida pela mesa Somente entrega da escrita de proposta



Fonte: CIMCATARINA (2018)



Figura 381 - Contribuição escrita

FICHA DE INSCRIÇÃO N° 06

Instruções Gerais
 I. O uso da palavra será por ordem de inscrição, para aqueles que optarem por exposição oral ou leitura pela mesa. II. Cada participante terá o prazo de 02 (dois) minutos para a manifestação; III. Os esclarecimentos e/ou respostas, quando solicitados, deverão ter duração máxima de 02 (dois) minutos; IV. O participante inscrito não poderá ceder o seu tempo para somar, ou mesmo, transferi-lo para outra pessoa; V. Somente será permitida a repetição do uso da palavra, após o esgotamento da lista de inscrições, desde que haja tempo hábil, de acordo com o exposto no item 13. VI. Manifestações ofensivas, personalizadas ou que desvirtuem do escopo da Conferência Pública Regional serão cerceadas e o inscrito perderá o direito à fala.

Identificação
 Nome: Marcos Elson dos Santos CPF: [REDACTED]
 Endereço: _____
 Fone: () _____ E-mail: _____
 Residente no Município: Sim Não
 Entidade que representa: (Se houver) Mercado Big Center

Indicação do dispositivo da Minuta do Anteprojeto de Lei a que se refere a sugestão: (número do artigo, anexo, mapa, outros) _____


Tipo de proposta:
 Esclarecimento Alteração Inclusão Exclusão

Texto da proposta: Proposta para que seja aberto o acesso anterior calçada e que tenha Rua com Av. Alcebélio Swamei para travessa, dificuldade de acesso das proximidades.

Justificativa da proposta: _____

Indicação de anexação de documentos: (se for o caso) _____

A participação será:
 Oral Lida pela mesa Somente entrega da escrita de proposta



Fonte: CIMCATARINA (2018)



Figura 382 - Contribuição escrita

FICHA DE INSCRIÇÃO

N°

Instruções Gerais

I. O uso da palavra será por ordem de inscrição, para aqueles que optarem por exposição oral ou leitura pela mesa. II. Cada participante terá o prazo de 02 (dois) minutos para a manifestação; III. Os esclarecimentos e/ou respostas, quando solicitados, deverão ter duração máxima de 02 (dois) minutos; IV. O participante inscrito não poderá ceder o seu tempo para somar, ou mesmo, transferir-lo para outra pessoa; V. Somente será permitida a repetição do uso da palavra, após o esgotamento da lista de inscrições, desde que haja tempo hábil, de acordo com o exposto no item 13. VI. Manifestações ofensivas, personalizadas ou que desvirtuem do escopo da Conferência Pública Regional serão cerceadas e o inscrito perderá o direito à fala.

Identificação

Nome: Davani R de Oliveira CPF: _____

Endereço: _____

Fone: _____ E-mail: _____

Residente no Município: Sim Não

Entidade que representa: (Se houver) _____

Indicação do dispositivo da Minuta do Anteprojeto de Lei a que se refere a sugestão:
(número do artigo, anexo, mapa, outros) _____

Tipo de proposta:

Esclarecimento Alteração Inclusão Exclusão

Texto da proposta:

dar uma hallway nos lotes baldios com os lotes vizinhos que fica muito adiantado de lotes e diminuir como cachoeira nos Ruas que mais da

Justificativa da proposta: mais pra aguentar

Indicação de anexação de documentos: (se for o caso) _____

A participação será:

Oral Lida pela mesa Somente entrega da escrita de proposta



Fonte: CIMCATARINA (2018)



Figura 385 - Contribuição escrita

*Solicitada - Associação do Bairro São Miguel:

- Lista de solicitações (11) será encaminhada para Prefeitura;
- Loteamento residencial popular;
- Distrito Industrial

FICHA DE INSCRIÇÃO N°

Instruções Gerais
I. O uso de palavras será por ordem de inscrição, para aqueles que optarem por exposição oral ou leitura pela mesa. II. Cada participante terá o prazo de 02 (dois) minutos para a manifestação. III. Os esclarecimentos e/ou respostas, quando solicitados, deverão ser divididos igualmente de 02 (dois) minutos. IV. O participante inscrito não poderá ceder o seu tempo para outro, ou mesmo, transferi-lo para outra pessoa. V. Somente será permitida a reatuação do uso de palavras, após o engastamento da lista de inscrições, desde que haja tempo hábil, de acordo com o exposto no item 18. VI. Identificação definitiva, personalizada ou que dependam do escopo da Conferência Pública Regional serão rejeitadas e o mesmo poderá o direito a foto.

Identificação
Nome: JOSÉ CARLOS PEREIRA cor. [REDACTED]
Endereço: [REDACTED]
Fone: [REDACTED] e-mail: [REDACTED]
Residente no Município: Sim Não

Entidade que representa: (se houver)
Prefeitura Municipal de Fraiburgo

Indicação do dispositivo da Minuta do Anteprojeto de Lei a que se refere a sugestão:
(número do artigo, anexo, mapa, outros)
ZONAMENTO / CÓDIGO DE EDIFICAÇÕES

Tipo de proposta:
 Esclarecimento Alteração Inclusão Exclusão

Texto da proposta:
REVER ZONAMENTO PARA EXCELMILAR OS USOS EM ESPECIAL AOS QUADRA FORMO AS AVENIDAS.
AVANÇAR ÁREA MINIMA PARA DESMEMBRAMENTO DE ÁREA. REVER RECURSOS TRONCAIS.

Justificativa da proposta:
O ENCLAVAMENTO DO BARRIO NOS ÚLTIMOS 10 ANOS LEVOU A SURTIR INÚMERAS ATIVIDADES COMERCIAIS NO BARRIO SÃO MIGUEL A ATUAL LEGISLAÇÃO NÃO PERMITE.

Indicação de anexação de documentos: (se for o caso) ANEXO ADO


A participação será:
 Oral Lida pela mesa Somente entrega da escrita de proposta



Fonte: CIMCATARINA (2018)



Figura 386 - Contribuição escrita

 ESTADO DE SANTA CATARINA
SECRETARIA DE ESTADO DA EDUCAÇÃO
9ª GERÊNCIA REGIONAL DA EDUCAÇÃO
144079 - ESCOLA DE EDUCAÇÃO BÁSICA EURICO PINZ
RUA: GUIDO BRANDT; BAIRRO: SÃO MIGUEL - (49) 3246-0245
89580-000 - FRAIBURGO - SANTA CATARINA

00005421

PRIORIDADES


- Auxiliar na construção da escola estadual de Educação Básica Eurico Pinz (EEB Eurico Pinz).
- Estabelecer parcerias que garantam a construção de espaço para lazer e entretenimento.
- Melhorar a segurança da comunidade e reduzir a situações vulneráveis das crianças e adolescentes implementando períodos integrais de estudos no ensino fundamental.
- Intensificar o combate as drogas.
- Melhorar a iluminação pública em torno da escola EEB EURICO PINZ.
- Elaborar estudo quantitativo e qualitativo, para avaliar índice de caminhabilidade, sobre a situação atual das calçadas.
- Padronizar, através do órgão de planejamento, da construção, instalação, manutenção, requalificação e intervenção de calçadas, passeios públicos, mobiliário urbano e infraestrutura, considerando as especificidades locais, assumindo como parâmetro o conceito de unidade quadra e não unidade lote, garantindo continuidade nos deslocamentos a pé.
- Criar Estações da Cidadania objetivando a integração entre as linhas de ônibus que formam o Sistema Integrado de Transporte Coletivo de Fraiburgo.
- Realizar a pavimentação asfáltica de todas as ruas.
- Construir cicloviãs e delimitar ciclofaixas objetivando instigar a melhoria na qualidade de vida através do ciclismo.
- Garantir nivelamento de calçadas com faixa de pedestres, seja por rampas ou elevação da faixa.
- Flexibilizar as legislações existentes sobre calçadas, autorizando o poder público a instalar, executar, manter, requalificar calçadas de lotes privados e permitir a cobrança por tais serviços do proprietário.
- Exigir a apresentação de projeto da calçada do lote para aprovação e liberação do Alvará de Construção.
- Incluir dispositivos luminosos de alerta para motoristas em locais de travessia de pedestres e ciclistas construir e revitalizar as calçadas considerando os critérios de análise do índice de caminhabilidade.

CONSELHO DELIBERATIVO GRÊMIO ESTUDANTIL ASSOCIAÇÃO DE PAIS E PROFESSORES

Fraiburgo 19 de abril de 2014.

Fonte: CIMCATARINA (2018)

Figura 387 - Ata da Conferência 02 - Parte 01



www.cimcatarina.sc.gov.br E-mail: cimcatarina@cimcatarina.sc.gov.br
CNPJ: 12.075.748/0001-32 Fone: (49) 3248-1206
O Coletivo inovando a Gestão Pública

ATA DA SEGUNDA CONFERÊNCIA PÚBLICA REGIONAL DA REVISÃO DO PLANO DIRETOR E ELABORAÇÃO DO PLANO DE MOBILIDADE URBANA DO MUNICÍPIO DE FRAIBURGO.

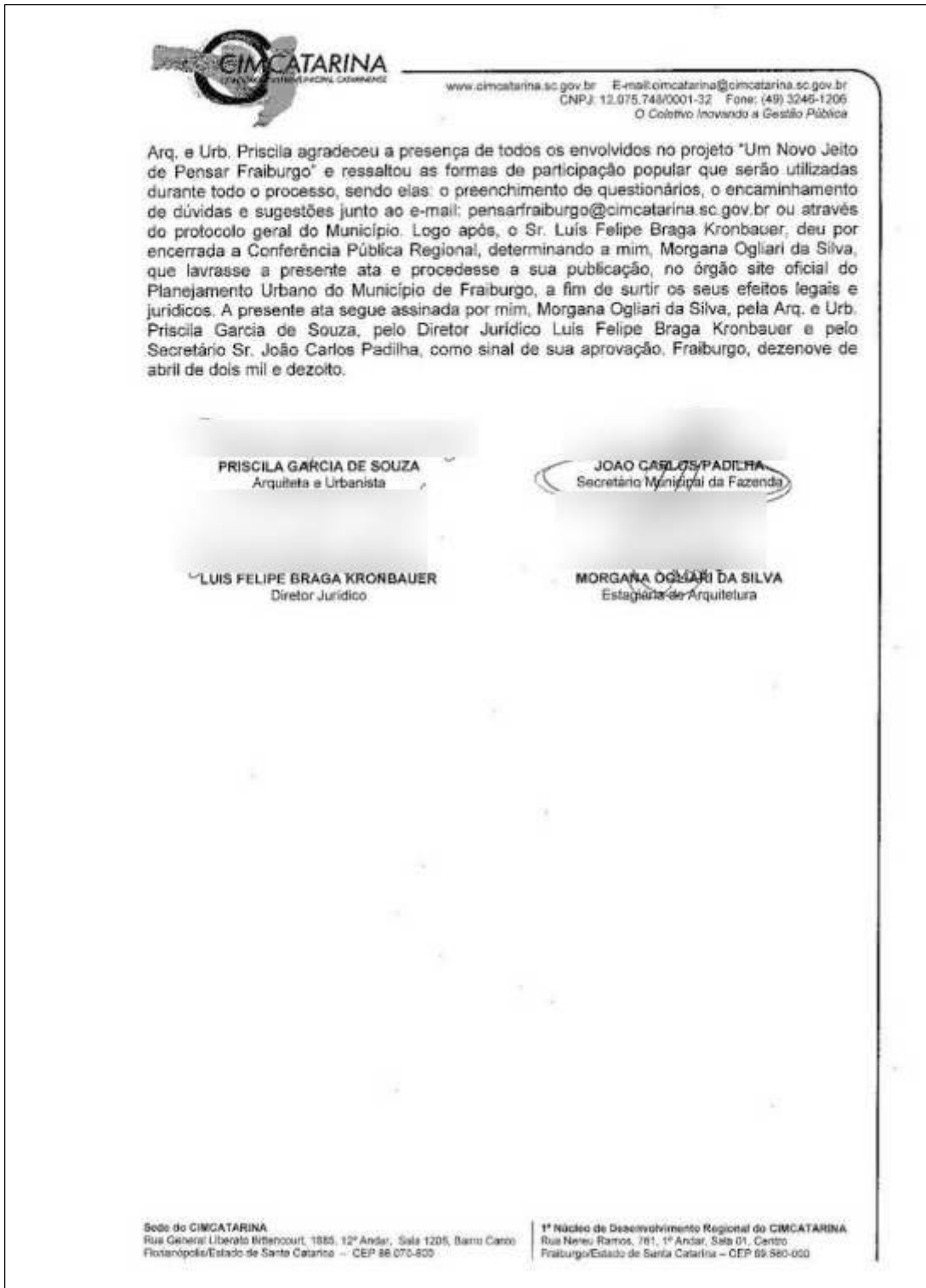
Aos dezoito dias do mês de abril do ano de dois mil e dezoito, às dezoito horas, na Escola de Ensino Fundamental Antônio Porto Burda - CAIC, foi realizada a segunda Conferência Pública Regional, contemplando o bairro São Miguel, para apresentação à comunidade, com objetivo de subsidiar uma leitura do município através da concepção e perspectiva da população, para debater, rever e analisar o conteúdo do Plano Diretor atual, contruindo também para a elaboração do Plano de Mobilidade Urbana do Município de Fraiburgo. Contou com a participação dos membros do Grupo Técnico de Apoio – GTA, Grupo de Trabalho Municipal – GTM, do Colegiado de Representação Popular – CRP e demais munícipes. A abertura da conferência foi realizada pelo Diretor Jurídico do CIMCATARINA, Sr. Luis Felipe Braga Kronbauer, no qual falou sobre a importância da participação popular no processo de planejamento urbano do município. Em seguida foi dada a palavra a Prefeita Municipal de Fraiburgo Sra. Claudete Gheller Mathias, na qual cumprimentou a comunidade e as demais autoridades presentes. Agradeceu a presença de toda a comunidade e enfatizou a importância da participação dos jovens neste processo. Falou brevemente sobre a revisão do Plano Diretor e a elaboração do Plano de Mobilidade Urbana, e a sua importância a longo prazo. A seguir, a Prefeita passou a palavra ao Sr. Luis Felipe, que explicou o cronograma da noite e como preencher a ficha de inscrição. Fez ainda, uma introdução do que é o Plano Diretor e o Plano de Mobilidade Urbana. Relembrou o tema "Um novo jeito de pensar Fraiburgo", que é algo a longo prazo, e que acontecerá no decorrer dos anos e não apenas neste momento. Destacou que o intuito é manter a plena transparência do trabalho realizado, demonstrando a efetiva participação popular no Planejamento Urbano de Fraiburgo. Logo após, passou a palavra à Arquiteta e Urbanista do CIMCATARINA, Sra. Priscila Garcia de Souza, que apresentou aos presentes, os conceitos de Planejamento Urbano, de Plano Diretor, de Plano de Mobilidade Urbana, sobre os temas realizados nas Oficinas Estratégicas, os diagnósticos dos bairros em questão, sobre o zoneamento atual do município e das propostas que estão sendo elaboradas. Posteriormente passou a palavra ao Sr. Luis Felipe, que abriu a palavra para a manifestação da comunidade presente. Iniciando as manifestações, o presidente da Associação do Bairro do São Miguel, comentou a preocupação com a mobilidade do bairro e com os moradores. Falou ainda, que estava avaliando junto com a Prefeitura Municipal de Fraiburgo, possíveis ações para o bairro. Dando continuidade às manifestações, o Sr. Barbosa, questionou sobre um possível parque industrial para o bairro, para a geração de novos empregos. Em seguida o educador da Escola de Educação Básica Eurico Pinz, Sr. João Ademir Canciller, comentou que elaborou uma documentação sobre a mobilidade do bairro, protocolada junto à prefeitura. Respondendo aos questionamentos e esclarecendo as dúvidas, a Prefeita Sra. Claudete Gheller Mathias, comentou sobre o projeto de abertura de vinte e quatro novas vias, com toda a infraestrutura necessária. Que a próxima ação para o bairro, na localidade de Nossa Senhora Aparecida, é a regularização dos lotes. Citou também, a abertura de um Centro Administrativo no bairro, para facilitar o acesso da população aos serviços prestados pelo município. Lembrou ainda, sobre a execução do campo de futebol, que está em andamento, no qual era um sonho para os moradores. Após, o Sr. Luis Felipe, realizou o intervalo para preenchimento da ficha de inscrição, que foi de quinze minutos. Após o intervalo o Sr. Luis Felipe, fez os esclarecimentos de dúvidas e leu as contribuições dos presentes. Em seguida, foi dada a palavra ao Secretário Municipal da Fazenda, Sr. João Carlos Padilha, que falou sobre o zoneamento atual do bairro e os problemas enfrentados na aprovação de projetos. Além disso, comentou sobre a área atual dos lotes, propondo uma melhoria na ocupação do bairro. Na sequência, passou a palavra ao Sr. Luis Felipe, que agradeceu e parabenizou a organização do evento e a participação de todos. Antecendo o final, passou novamente a palavra ao Sr. Barbosa, que agradeceu a prefeita, por levar ao bairro São Miguel a oportunidade de ouvir a população. Em seguida, a


Sede do CIMCATARINA
Rua General Liberato Bittencourt, 1885, 12º Andar, Sala 1205, Bairro Centro
Florianópolis/Estado de Santa Catarina – CEP 88.075-800

1º Núcleo de Desenvolvimento Regional do CIMCATARINA
Rua Nereu Ramos, 761, 1º Andar, Sala 01, Centro
Fraiburgo/Estado de Santa Catarina – CEP 89.580-000

Fonte: CIMCATARINA (2018)

Figura 388 - Ata da Conferência 02 - Parte 02



 **CIMCATARINA**
CENTRO INTERMUNICIPAL DE GESTÃO URBANA

www.cimcatarina.sc.gov.br E-mail: cimcatarina@cimcatarina.sc.gov.br
CNPJ: 12.075.748/0001-32 Fone: (49) 3246-1206
O Coletivo Inovando a Gestão Pública

Arq. e Urb. Priscila agradeceu a presença de todos os envolvidos no projeto "Um Novo Jeito de Pensar Fraiburgo" e ressaltou as formas de participação popular que serão utilizadas durante todo o processo, sendo elas: o preenchimento de questionários, o encaminhamento de dúvidas e sugestões junto ao e-mail: pensarfraiburgo@cimcatarina.sc.gov.br ou através do protocolo geral do Município. Logo após, o Sr. Luís Felipe Braga Kronbauer, deu por encerrada a Conferência Pública Regional, determinando a mim, Morgana Ogliari da Silva, que lavrasse a presente ata e procedesse a sua publicação, no órgão site oficial do Planejamento Urbano do Município de Fraiburgo, a fim de surtir os seus efeitos legais e jurídicos. A presente ata segue assinada por mim, Morgana Ogliari da Silva, pela Arq. e Urb. Priscila Garcia de Souza, pelo Diretor Jurídico Luís Felipe Braga Kronbauer e pelo Secretário Sr. João Carlos Padilha, como sinal de sua aprovação. Fraiburgo, dezoito de abril de dois mil e dezoito.

PRISCILA GÁRCIA DE SOUZA
Arquiteta e Urbanista

JOÃO CARLOS PADILHA
Secretário Municipal da Fazenda

LUÍS FELIPE BRAGA KRONBAUER
Diretor Jurídico

MORGANA OGLIARI DA SILVA
Estagiária de Arquitetura

Sede do CIMCATARINA
Rua General Liberato Wittencourt, 1885, 12º Andar, Sala 1205, Barro Branco
Florianópolis/Estado de Santa Catarina – CEP 88.070-800

1º Núcleo de Desenvolvimento Regional do CIMCATARINA
Rua Nereu Ramos, 181, 1º Andar, Sala 01, Centro
Fraiburgo/Estado de Santa Catarina – CEP 89.580-000

Fonte: CIMCATARINA (2018)




4.3 CONFERÊNCIA PÚBLICA 3: NAÇÕES, SANTO ANTÔNIO, BUTIÁ VERDE, FISCHER, JARDIM DAS ARAUCÁRIAS E RURAL.

A terceira conferência foi realizada no Auditório da Escola de Ensino Fundamental Nações, no dia 09 de maio. Teve duração de 2 horas e contou com 31 participantes incluindo a equipe do CIMCATARINA.

Figura 389 - Publicação no Diário Oficial

16/04/2018 (Segunda-feira)	DOM/SC - Edição Nº 2903	Página 413
Todas as conferências públicas serão realizadas às 19h (dezoisete horas), com encerramento às 21h (vinte e uma horas).		
Conferência Pública III Bairros: Nações, Santo Antônio, Butiá Verde, Fischer, Jardim das Araucárias e Rural. Data: 09/05/2018 Local: Auditório Escola Nações		
Conferência Pública IV Bairros: Jardim América e São José. Data: 15/05/2018 Local: Auditório da Escola Municipal José de Anchieta – Jardim América		
Desta forma, ficam convocados, todos os que desejarem participar das Conferências Públicas, Fraiburgo, 13 de abril de 2018.		
Claudete Gheller Mathias - Prefeita do Município de Fraiburgo.		
André Luiz de Oliveira – Secretário de Administração, Planejamento e Inovação.		
PORTARIA Nº 0973/2018 Publicação Nº 1592894		
PORTARIA Nº 0973, DE 13 DE ABRIL DE 2018. Exonera Servidor Público Municipal.		
A Prefeita Municipal de Fraiburgo, no uso de suas atribuições legais;		
RESOLVE:		
Art. 1º – Exonerar a pedido o servidor ARTUR WEBER, brasileiro, solteiro, inscrito no CPF sob o nº 625.236.199-20, nomeado no cargo de provimento em comissão de ASSESSOR DE GABINETE, com carga horária de 40 horas semanais, a partir de 13 de abril de 2018.		
Art. 2º – Esta Portaria entra em vigor na data de sua publicação, revogando-se as disposições em contrário.		
Fraiburgo, 13 de abril de 2018. CLAUDETE GHELLER MATHIAS Prefeita Municipal		
ANDRÉ LUIZ DE OLIVEIRA Secretário de Administração e Planejamento		
PORTARIA Nº 0974/2018 Publicação Nº 1592901		
PORTARIA Nº 0974, DE 13 DE ABRIL DE 2018. Exonera Servidor Público Municipal.		
A Prefeita Municipal de Fraiburgo, no uso de suas atribuições legais;		
RESOLVE:		
Art. 1º – Exonerar a pedido a servidora FERNANDA DESCONTOLI RALDI, brasileira, solteira, inscrita no CPF sob o nº 083.234.999-26, nomeada no cargo de provimento em comissão de CHEFE DE SETOR, com carga horária de 40 horas semanais, a partir de 13 de abril de 2018.		
Art. 2º – Esta Portaria entra em vigor na data de sua publicação, revogando-se as disposições em contrário.		
Fraiburgo, 13 de abril de 2018. CLAUDETE GHELLER MATHIAS Prefeita Municipal		
ANDRÉ LUIZ DE OLIVEIRA Secretário de Administração e Planejamento		

 **DOM/SC** Assessoria Democrática www.diariooficialsc.gov.br

Fonte: Diário Oficial dos Municípios/SC (2018)



Figura 390 - Convite para a Conferência 03



Você quer melhorar Fraiburgo?

Então participe das **conferências públicas** e faça a sua parte!

As conferências públicas são abertas para toda a população para a revisão do Plano Diretor e elaboração do Plano de Mobilidade Urbana - PlanMob.

Todas as conferências públicas iniciam às 19h e tem encerramento às 21h

CONFERÊNCIA PÚBLICA III	CONFERÊNCIA PÚBLICA IV
Bairros: Santo Antônio, Nações, Vila Fischer e proximidades. Data: 09/05/2018 Local: Escola de Ensino Fundamental B. Nações	Bairros: Jardim América e São José Data: 15/05/2018 Local: Escola Municipal José de Anchieta

▼ O que é o Plano Diretor?
Plano Diretor é uma lei municipal que regula o crescimento e o funcionamento da cidade, tornando-se o projeto de longo prazo que orienta todas as ações públicas e privadas, as regras orientadoras da ação dos serviços públicos e privadas que compõem o território e o espaço urbano. Estes princípios inseridos no Plano Diretor é que vão nortear a atuação pública e privada da população.

▼ O que é o PlanMob?
Plano de Mobilidade Urbana é uma lei específica que deve estar em conformidade com o Plano Diretor municipal e tem por finalidade de garantir a qualidade de serviços e no estilo de vida dos cidadãos, assegurando qualidade de deslocamento, acesso à cidade e saúde, incentiva a redução de congestionamentos, e preservação do meio ambiente natural com o controle de acesso de veículos, estando alinhado com o plano de desenvolvimento sustentável da cidade. Fraiburgo - Prefeitura Municipal de Fraiburgo - SC

Fonte: Prefeitura Municipal de Fraiburgo (2018)

Figura 391 - Divulgação no site do município de Fraiburgo



Contribua com a sua participação!

Revisão do Plano Diretor e Elaboração do Plano de Mobilidade Urbana

PLANO DIRETOR E PLANO DE MOBILIDADE URBANA ESTARÃO EM DISCUSSÃO NESTA QUARTA (17/5)

tempo total: 8 de maio de 2018 10:20

O Município de Fraiburgo realizará nesta quarta-feira, 9 de maio de 2018, no bairro, Nações, a 3ª Conferência Pública de Revisão do Plano Diretor e elaboração do Plano de Mobilidade Urbana. A Conferência é aberta para todos os cidadãos residentes em Fraiburgo, Santo Antônio, Vila Fischer, Santa Ana e União da Vitória. O Município de Fraiburgo realizará também o processo de elaboração e de aprovação do plano, sendo parte integrante do processo de planejamento municipal. Já o Plano de Mobilidade Urbana tem como foco o desenvolvimento sustentável da cidade e o bem-estar dos cidadãos com ênfase nos modos alternativos de transporte.

Classifique essa notícia:
PLANO DIRETOR E PLANO DE MOBILIDADE URBANA ESTARÃO EM DISCUSSÃO
Muito bom (1 voto) (50%)
Bom (0 votos) (0%)
Regular (0 votos) (0%)
Ruim (0 votos) (0%)
Muito ruim (0 votos) (0%)

ALVARÁ ONLINE

Fonte: CIMCATARINA (2018)

Figura 392 - Lista de Presença - Conferência 03 - Parte 01

LISTA DE PRESENÇA - CONFERÊNCIAS PÚBLICAS - PLANO DIRETOR					
DATA: 08/05/2018		HORA INÍCIO: 19:00		HORA FIM: 21:00	
MUNICÍPIO: FRAIBURGO		LOCAL: AUDITÓRIO ESCOLA NAÇÕES			
ASSUNTOS: CONFERÊNCIA PÚBLICA - REGIÃO 03					
PARTICIPANTES					
NOME	Nº IDENTIFICAÇÃO (RG ou CPF)	ENDEREÇO	BARRIO OU INSTITUIÇÃO REPRESENTANTE	E-MAIL	ASSINATURA
Francisla J. de Aguiar			Nações		
Donatli Leivas Batista			Escola das Nações		
Rodrigo de Lenc			NAÇÕES		
Daniela Teller			S. Manuel		
Danusa Brasil			Centro		
Francine Jurg			Centro		
Indro Luiz de Oliveira			NACIONES		
Henri A. dos Santos					
Edson Steinhilber			Escola das Nações		
Capitão de Polícia			Centro		
Plamir de Matos					
Samon Andreu de Melo					
João Carlos Pasilha			PMF		
SOEVI A. e Yamara			UNINAP		
William P. Omb			NAÇÕES		

Fonte: CIMCATARINA (2018)

Figura 393 - Lista de Presença - Conferência 03 - Parte 02

LISTA DE PRESENÇA - CONFERÊNCIAS PÚBLICAS - PLANO DIRETOR					
DATA: 08/05/2018		HORA INÍCIO: 19:00		HORA FIM: 21:00	
MUNICÍPIO: FRAIBURGO		LOCAL: AUDITÓRIO ESCOLA NAÇÕES			
ASSUNTOS: CONFERÊNCIA PÚBLICA - REGIÃO 03					
PARTICIPANTES					
NOME	Nº IDENTIFICAÇÃO (RG ou CPF)	ENDEREÇO	BARRIO OU INSTITUIÇÃO REPRESENTANTE	E-MAIL	ASSINATURA
Sandra Batista			Educação		
Adriana Basso			BOLACORPO		
Jean Anderson			EDUCAÇÃO		
Daniela Dalagnol			Escola		
Lucas Almeida Ribeiro			Escola		
Lucia de Souza			"		
EUZEBIA PEREIRA			Centro		
Luiz Carlos			Centro		
Tania da Silva Ferreira			Nações		
Fabiana Leonhardt			"		
Alvaro Selzer			Nações/Ref		
Arivaldo Eustáquio					
Diana de Fátima de Souza			Escola		
Adriana Bispo de Barros			CTM		
Priscilla Garcia de Souza			CIMCATARINA		

Fonte: CIMCATARINA (2018)



Figura 395 - Apresentação da 3ª Conferência



Fonte: CIMCATARINA (2018)

Figura 396 - Apresentação da 3ª Conferência



Fonte: CIMCATARINA (2018)

Figura 397 - Apresentação da 3ª Conferência



Fonte: CIMCATARINA (2018)



Figura 398 - Apresentação da 3ª Conferência



Fonte: CIMCATARINA (2018)

Figura 399 - Apresentação da 3ª Conferência



Fonte: CIMCATARINA (2018)



Figura 400 - Slide 1 - Conferência 03




Fonte: CIMCATARINA (2018)

Figura 401 - Slide 2 - Conferência 03



Fonte: CIMCATARINA (2018)

Figura 402 - Slide 3 - Conferência 03



Fonte: CIMCATARINA (2018)



Figura 403 - Slide 4 - Conferência 03



Fichas de contribuição

Contribuições (Fichas)
As fichas de consulta pública contêm as seguintes informações sobre a apresentação e o título de contribuição:

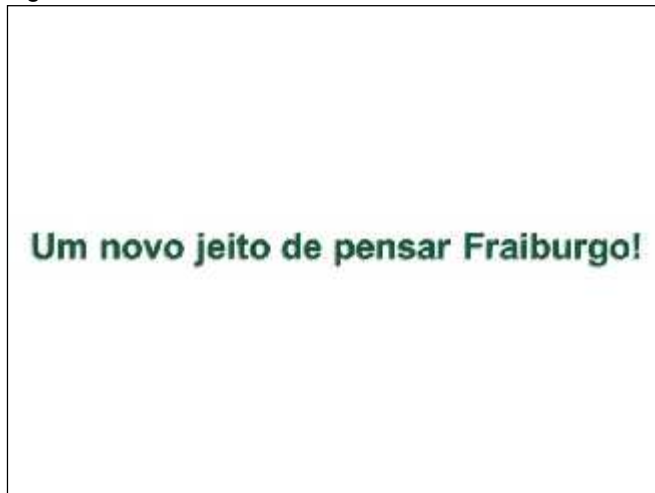
- Identificação do contribuinte;
- Tipo de proposta;
- Forma de manifestação (oral ou escrita).

FORMULÁRIO DE FICHAS DE CONTRIBUIÇÃO

nome e sobrenome _____
CPF _____
endereço _____
número _____ **cep** _____
cidade _____ **estado** _____
telefone _____
email _____
assinatura _____
data _____

Fonte: CIMCATARINA (2018)

Figura 404 - Slide 5 - Conferência 03



Um novo jeito de pensar Fraiburgo!

Fonte: CIMCATARINA (2018)

Figura 405 - Slide 6 - Conferência 03



Conceitos Gerais

Por que estamos revisando o Plano Diretor?
 Segundo o Estatuto da Cidade, é obrigatório sua revisão periódica de no máximo a cada 10 anos,
 Para melhoria e desenvolvimento Municipal.

Por que estamos elaborando o Plano de Mobilidade Urbana?
 Para promover a inclusão social;
 Contribuir na qualidade de vida dos habitantes;
 Melhorar os deslocamentos e acessos a todos os municípios.

Em que etapa estamos?
 De coletar dados sobre a realidade municipal para elaborar um diagnóstico da cidade, considerando todas as regiões e bairros.

Fonte: CIMCATARINA (2018)



Figura 409 - Slide 10 - Conferência 03



Fonte: CIMCATARINA (2018)

Figura 410 - Slide 11- Conferência 03



Fonte: CIMCATARINA (2018)

Figura 411 - Slide 12 - Conferência 03



Fonte: CIMCATARINA (2018)

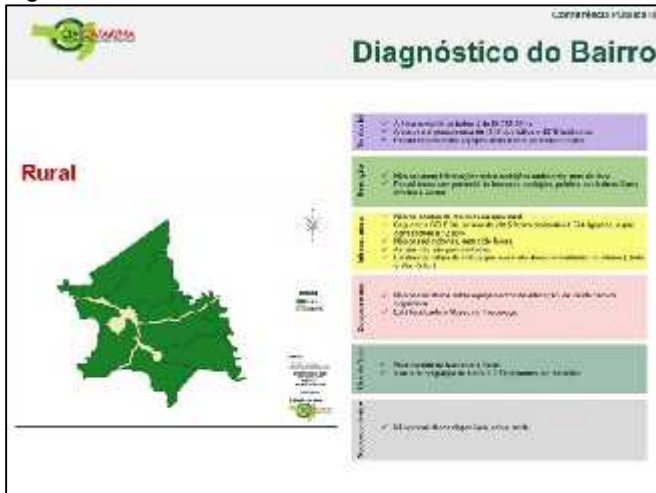


Figura 415 - Slide 16 - Conferência 03



Fonte: CIMCATARINA (2018)

Figura 416 - Slide 17 - Conferência 03



Fonte: CIMCATARINA (2018)

Figura 417 - Slide 18 - Conferência 03



Fonte: CIMCATARINA (2018)



Figura 418 - Slide 19 - Conferência 03



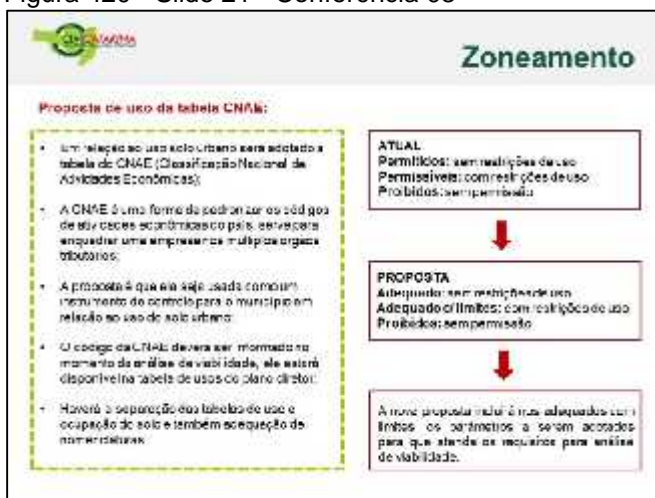
Fonte: CIMCATARINA (2018)

Figura 419 - Slide 20 Conferência 03



Fonte: CIMCATARINA (2018)

Figura 420 - Slide 21 - Conferência 03



Fonte: CIMCATARINA (2018)



Figura 421 - Slide 22 - Conferência 03




Zoneamento

TABELA DE USOS - FRAIBURGO - SEGUNDO PLANO DIRETOR VIGENTE

Código	Descrição	Uso	Área (m²)											
			100	200	300	400	500	600	700	800	900	1000	1100	1200
1	Zona Especial de Uso Residencial	R	100	200	300	400	500	600	700	800	900	1000	1100	1200
2	Zona Especial de Uso Comercial	C	100	200	300	400	500	600	700	800	900	1000	1100	1200
3	Zona Especial de Uso Industrial	I	100	200	300	400	500	600	700	800	900	1000	1100	1200
4	Zona Especial de Uso Institucional	IN	100	200	300	400	500	600	700	800	900	1000	1100	1200
5	Zona Especial de Uso de Serviços	S	100	200	300	400	500	600	700	800	900	1000	1100	1200
6	Zona Especial de Uso de Lazer	L	100	200	300	400	500	600	700	800	900	1000	1100	1200
7	Zona Especial de Uso de Turismo	T	100	200	300	400	500	600	700	800	900	1000	1100	1200
8	Zona Especial de Uso de Atividades Culturais	AC	100	200	300	400	500	600	700	800	900	1000	1100	1200
9	Zona Especial de Uso de Atividades Esportivas	AE	100	200	300	400	500	600	700	800	900	1000	1100	1200
10	Zona Especial de Uso de Atividades Artísticas	AA	100	200	300	400	500	600	700	800	900	1000	1100	1200
11	Zona Especial de Uso de Atividades Científicas	AC	100	200	300	400	500	600	700	800	900	1000	1100	1200
12	Zona Especial de Uso de Atividades Tecnológicas	AT	100	200	300	400	500	600	700	800	900	1000	1100	1200
13	Zona Especial de Uso de Atividades de Saúde	AS	100	200	300	400	500	600	700	800	900	1000	1100	1200
14	Zona Especial de Uso de Atividades de Educação	AE	100	200	300	400	500	600	700	800	900	1000	1100	1200
15	Zona Especial de Uso de Atividades de Cultura	AC	100	200	300	400	500	600	700	800	900	1000	1100	1200
16	Zona Especial de Uso de Atividades de Esportes	AE	100	200	300	400	500	600	700	800	900	1000	1100	1200
17	Zona Especial de Uso de Atividades de Artes	AA	100	200	300	400	500	600	700	800	900	1000	1100	1200
18	Zona Especial de Uso de Atividades de Ciência	AC	100	200	300	400	500	600	700	800	900	1000	1100	1200
19	Zona Especial de Uso de Atividades de Tecnologia	AT	100	200	300	400	500	600	700	800	900	1000	1100	1200
20	Zona Especial de Uso de Atividades de Saúde	AS	100	200	300	400	500	600	700	800	900	1000	1100	1200
21	Zona Especial de Uso de Atividades de Educação	AE	100	200	300	400	500	600	700	800	900	1000	1100	1200
22	Zona Especial de Uso de Atividades de Cultura	AC	100	200	300	400	500	600	700	800	900	1000	1100	1200
23	Zona Especial de Uso de Atividades de Esportes	AE	100	200	300	400	500	600	700	800	900	1000	1100	1200
24	Zona Especial de Uso de Atividades de Artes	AA	100	200	300	400	500	600	700	800	900	1000	1100	1200
25	Zona Especial de Uso de Atividades de Ciência	AC	100	200	300	400	500	600	700	800	900	1000	1100	1200
26	Zona Especial de Uso de Atividades de Tecnologia	AT	100	200	300	400	500	600	700	800	900	1000	1100	1200
27	Zona Especial de Uso de Atividades de Saúde	AS	100	200	300	400	500	600	700	800	900	1000	1100	1200
28	Zona Especial de Uso de Atividades de Educação	AE	100	200	300	400	500	600	700	800	900	1000	1100	1200
29	Zona Especial de Uso de Atividades de Cultura	AC	100	200	300	400	500	600	700	800	900	1000	1100	1200
30	Zona Especial de Uso de Atividades de Esportes	AE	100	200	300	400	500	600	700	800	900	1000	1100	1200
31	Zona Especial de Uso de Atividades de Artes	AA	100	200	300	400	500	600	700	800	900	1000	1100	1200
32	Zona Especial de Uso de Atividades de Ciência	AC	100	200	300	400	500	600	700	800	900	1000	1100	1200
33	Zona Especial de Uso de Atividades de Tecnologia	AT	100	200	300	400	500	600	700	800	900	1000	1100	1200
34	Zona Especial de Uso de Atividades de Saúde	AS	100	200	300	400	500	600	700	800	900	1000	1100	1200
35	Zona Especial de Uso de Atividades de Educação	AE	100	200	300	400	500	600	700	800	900	1000	1100	1200
36	Zona Especial de Uso de Atividades de Cultura	AC	100	200	300	400	500	600	700	800	900	1000	1100	1200
37	Zona Especial de Uso de Atividades de Esportes	AE	100	200	300	400	500	600	700	800	900	1000	1100	1200
38	Zona Especial de Uso de Atividades de Artes	AA	100	200	300	400	500	600	700	800	900	1000	1100	1200
39	Zona Especial de Uso de Atividades de Ciência	AC	100	200	300	400	500	600	700	800	900	1000	1100	1200
40	Zona Especial de Uso de Atividades de Tecnologia	AT	100	200	300	400	500	600	700	800	900	1000	1100	1200
41	Zona Especial de Uso de Atividades de Saúde	AS	100	200	300	400	500	600	700	800	900	1000	1100	1200
42	Zona Especial de Uso de Atividades de Educação	AE	100	200	300	400	500	600	700	800	900	1000	1100	1200
43	Zona Especial de Uso de Atividades de Cultura	AC	100	200	300	400	500	600	700	800	900	1000	1100	1200
44	Zona Especial de Uso de Atividades de Esportes	AE	100	200	300	400	500	600	700	800	900	1000	1100	1200
45	Zona Especial de Uso de Atividades de Artes	AA	100	200	300	400	500	600	700	800	900	1000	1100	1200
46	Zona Especial de Uso de Atividades de Ciência	AC	100	200	300	400	500	600	700	800	900	1000	1100	1200
47	Zona Especial de Uso de Atividades de Tecnologia	AT	100	200	300	400	500	600	700	800	900	1000	1100	1200
48	Zona Especial de Uso de Atividades de Saúde	AS	100	200	300	400	500	600	700	800	900	1000	1100	1200
49	Zona Especial de Uso de Atividades de Educação	AE	100	200	300	400	500	600	700	800	900	1000	1100	1200
50	Zona Especial de Uso de Atividades de Cultura	AC	100	200	300	400	500	600	700	800	900	1000	1100	1200

Fonte: CIMCATARINA (2018)

Figura 422 - Slide 23 - Conferência 03



Zoneamento

DIAGRAMA DE FLUXO:

```

    ZONEAMENTO EXISTENTE
    ↓
    ADEQUAÇÃO DAS ÁREAS DE USO
    ↓
    INSTRUMENTOS PARA ANÁLISE
  
```

TABELA DE ADEQUAÇÃO DAS ÁREAS:

TIPO DE ADEQUAÇÃO	TIPO DE ÁREA	TIPO DE ZONEAMENTO
1	Residencial	Residencial
2	Comercial	Comercial
3	Industrial	Industrial
4	Institucional	Institucional
5	Serviços	Serviços
6	Lazer	Lazer
7	Turismo	Turismo
8	Atividades Culturais	Atividades Culturais
9	Atividades Esportivas	Atividades Esportivas
10	Atividades Artísticas	Atividades Artísticas
11	Atividades Científicas	Atividades Científicas
12	Atividades Tecnológicas	Atividades Tecnológicas
13	Atividades de Saúde	Atividades de Saúde
14	Atividades de Educação	Atividades de Educação
15	Atividades de Cultura	Atividades de Cultura
16	Atividades de Esportes	Atividades de Esportes
17	Atividades de Artes	Atividades de Artes
18	Atividades de Ciência	Atividades de Ciência
19	Atividades de Tecnologia	Atividades de Tecnologia
20	Atividades de Saúde	Atividades de Saúde
21	Atividades de Educação	Atividades de Educação
22	Atividades de Cultura	Atividades de Cultura
23	Atividades de Esportes	Atividades de Esportes
24	Atividades de Artes	Atividades de Artes
25	Atividades de Ciência	Atividades de Ciência
26	Atividades de Tecnologia	Atividades de Tecnologia
27	Atividades de Saúde	Atividades de Saúde
28	Atividades de Educação	Atividades de Educação
29	Atividades de Cultura	Atividades de Cultura
30	Atividades de Esportes	Atividades de Esportes
31	Atividades de Artes	Atividades de Artes
32	Atividades de Ciência	Atividades de Ciência
33	Atividades de Tecnologia	Atividades de Tecnologia
34	Atividades de Saúde	Atividades de Saúde
35	Atividades de Educação	Atividades de Educação
36	Atividades de Cultura	Atividades de Cultura
37	Atividades de Esportes	Atividades de Esportes
38	Atividades de Artes	Atividades de Artes
39	Atividades de Ciência	Atividades de Ciência
40	Atividades de Tecnologia	Atividades de Tecnologia
41	Atividades de Saúde	Atividades de Saúde
42	Atividades de Educação	Atividades de Educação
43	Atividades de Cultura	Atividades de Cultura
44	Atividades de Esportes	Atividades de Esportes
45	Atividades de Artes	Atividades de Artes
46	Atividades de Ciência	Atividades de Ciência
47	Atividades de Tecnologia	Atividades de Tecnologia
48	Atividades de Saúde	Atividades de Saúde
49	Atividades de Educação	Atividades de Educação
50	Atividades de Cultura	Atividades de Cultura

DADOS COLETADOS DA TABELA DE USO ATUAL:

- 1) Estado de uso atual de cada lote
- 2) Freqüência de uso atual de cada lote
- 3) Freqüência de uso atual de cada lote em relação ao uso atual
- 4) Freqüência de uso atual de cada lote em relação ao uso atual
- 5) Freqüência de uso atual de cada lote em relação ao uso atual

Fonte: CIMCATARINA (2018)

Figura 423 - Slide 24 - Conferência 03



Zoneamento

TABELA DE USOS - FRAIBURGO - SEGUNDO PLANO DIRETOR VIGENTE

Código	Descrição	Uso	Área (m²)											
			100	200	300	400	500	600	700	800	900	1000	1100	1200
1	Zona Especial de Uso Residencial	R	100	200	300	400	500	600	700	800	900	1000	1100	1200
2	Zona Especial de Uso Comercial	C	100	200	300	400	500	600	700	800	900	1000	1100	1200
3	Zona Especial de Uso Industrial	I	100	200	300	400	500	600	700	800	900	1000	1100	1200
4	Zona Especial de Uso Institucional	IN	100	200	300	400	500	600	700	800	900	1000	1100	1200
5	Zona Especial de Uso de Serviços	S	100	200	300	400	500	600	700	800	900	1000	1100	1200
6	Zona Especial de Uso de Lazer	L	100	200	300	400	500	600	700	800	900	1000	1100	1200
7	Zona Especial de Uso de Turismo	T	100	200	300	400	500	600	700	800	900	1000	1100	1200
8	Zona Especial de Uso de Atividades Culturais	AC	100	200	300	400	500	600	700	800	900	1000	1100	1200
9	Zona Especial de Uso de Atividades Esportivas	AE	100	200	300	400	500	600	700	800	900	1000	1100	1200
10	Zona Especial de Uso de Atividades Artísticas	AA	100	200	300	400	500	600	700	800	900	1000	1100	1200
11	Zona Especial de Uso de Atividades Científicas	AC	100	200	300	400	500	600	700	800	900	1000	1100	1200
12	Zona Especial de Uso de Atividades Tecnológicas	AT	100	200	300	400	500	600	700	800	900	1000	1100	1200
13	Zona Especial de Uso de Atividades de Saúde	AS	100	200	300	400	500	600	700	800	900	1000	1100	1200

Figura 427 - Slide 28 - Conferência 03



Proposta Plano Diretor

- Através de Programas de ações de:
 - Padronização e incentivo à arquitetura em edificações e áreas públicas;
 - Incentivo à criação do Programa de Casas Verdes;
 - Incentivos fiscais:
 - Padronização de Mobiliário urbano (bancas, bancos, etc.);
 - Adequação dos passeios públicos conforme normas técnicas de acessibilidade;
 - Ações para educação cultural;
 - Incentivo à participação da comunidade nas ações, uso de calendários, murais;
- Através de Programas de Fomento:
 - Prever incentivos para as novas construções que busquem a identidade histórica do município;
 - Potencializar o turismo no município (joga, centro, edificações simbólicas e identidade da região);
 - Criação de rotas turísticas;
 - Criação de órgão responsável pelo patrimônio paisagístico, cultural e artístico;
 - Fomentar o patrimônio cultural do município;

Fonte: CIMCATARINA (2018)

Figura 428 - Slide 29 - Conferência 03



Proposta de Mobilidade Urbana

- As diretrizes diretrizes, ações prioritárias e metas, como resultado de:
 - Trabalho técnico e científico multidisciplinar;
 - Estabelecer modos de transportes coletivos e individuais, com suas respectivas prioridades;
 - Estabelecer a hierarquia e a tipologia viária;
 - Estudo sobre o Terminal de Ônibus Integrado;
 - Revitalização de pontos de ônibus;
 - Buscar a viabilidade de acesso para todos, em áreas rurais e urbanas;
- Através de Programas de ações:
 - Buscar incentivos para a melhoria do Transporte coletivo;
 - Adequação dos passeios públicos conforme normas técnicas de acessibilidade;
 - Propor implementação de ciclo viários;
 - Ações para a conscientização da população sobre os princípios e objetivos de mobilidade urbana sustentável;

Fonte: CIMCATARINA (2018)

Figura 429 - Slide 30 - Conferência 03



Plano de Mobilidade Urbana

ESTRUTURA DA LEI

- Transporte ativo
- Transporte por bicicletas
- Transporte coletivo
- Transporte coletivo individual privado
- Transporte coletivo individual privado
- Demanda urbana sustentável

Considerando a realidade municipal e as análises técnicas serão elaboradas, na forma da lei específica, as diretrizes para a implementação conforme a viabilidade e necessidade local os itens abaixo citados.

- Objetivos
- Diretrizes
- Ações prioritárias
- Instrumentos
- Metas
- Indicadores
- Órgão(s) Responsável
- Observações
- Redução, Hierarquia e Tecnologia das vias

Fonte: CIMCATARINA (2018)



Figura 432 - Contribuição escrita

FICHA DE INSCRIÇÃO N°

Instruções Gerais
I. O uso da palavra será por ordem de inscrição, para aqueles que optarem por exposição oral ou leitura pela mesa. II. Cada participante terá o prazo de 02 (dois) minutos para a manifestação; III. Os esclarecimentos e/ou respostas, quando solicitados, deverão ter duração máxima de 02 (dois) minutos. IV. O participante inscrito não poderá ceder o seu tempo para somar, ou mesmo, transferi-lo para outra pessoa; V. Somente será permitida a repetição do uso da palavra, após o esgotamento da lista de inscrições, desde que haja tempo hábil, de acordo com o expresso no item 13. VI. Manifestações ofensivas, personalizadas ou que desvirtuem do escopo da Conferência Pública Regional serão cerceadas e o inscrito perderá o direito à fala.

Identificação
Nome: Eduardo Steinwundt
Endereço: _____
Fone: _____ E-mail: _____
Residente no Município: Sim Não

Entidade que representa: (Se houver)

Indicação do dispositivo da Minuta do Anteprojeto de Lei a que se refere a sugestão:
(número do artigo, anexo, mapa, outros)


Tipo de proposta:
 Esclarecimento Alteração Inclusão Exclusão

Texto da proposta:
Permite-se para projetos de condomínios tanto de edifício quanto de casas, a apresentação de plantas parciais das unidades para aprovação. O cálculo do sistema de tratamento será feito pela hipótese mais desfavorável.

Justificativa da proposta:
Permitir ao coproprietário escolher a planta interna das casas e apartamentos, que estão sendo requeridas na planta e- feita cidade

Indicação de anexação de documentos: (se for o caso)

A participação será:
 Oral Lida pela mesa Somente entrega da escrita de proposta



Fonte: CIMCATARINA (2018)



Figura 433 - Contribuição escrita

FICHA DE INSCRIÇÃO
Nº

Instruções Gerais
 I. O uso da palavra será por ordem de inscrição, para aqueles que optarem por exposição oral ou leitura pela mesa. II. Cada participante terá o prazo de 02 (dois) minutos para a manifestação; III. Os esclarecimentos e/ou respostas, quando solicitados, deverão ter duração máxima de 02 (dois) minutos. IV. O participante inscrito não poderá ceder o seu tempo para somar, ou mesmo, transferi-lo para outra pessoa; V. Somente será permitida a repetição do uso da palavra, após o esgotamento da lista de inscrições, desde que haja tempo hábil, de acordo com o exposto no item 13. VI. Manifestações ofensivas, personalizadas ou que desvirtuem do escopo da Conferência Pública Regional serão cerceadas e o inscrito perderá o direito à fala.

Identificação
 Nome: Tânia da Silva Ferreira CPF: [REDACTED]
 Endereço: [REDACTED]
 Fone: [REDACTED] E-mail: [REDACTED]
 Residente no Município: Sim Não

Entidade que representa: (Se houver)

Indicação do dispositivo da Minuta do Anteprojeto de Lei a que se refere a sugestão:
 (número do artigo, anexo, mapa, outros)









Tipo de proposta:
 Esclarecimento Alteração Inclusão Exclusão

Texto da proposta:
criar 01 espaço arborizado - parque
criar
uma casa como bairro residencial

Justificativa da proposta:

Indicação de anexação de documentos: (se for o caso)

A participação será:
 Oral Lida pela mesa Somente entrega da escrita de proposta

Fonte: CIMCATARINA (2018)



Figura 435 - Contribuição escrita

FICHA DE INSCRIÇÃO N°

Instruções Gerais
 I. O uso da palavra será por ordem de inscrição, para aqueles que optarem por exposição oral ou leitura pela mesa. II. Cada participante terá o prazo de 02 (dois) minutos para a manifestação; III. Os esclarecimentos e/ou respostas, quando solicitados, deverão ter duração máxima de 02 (dois) minutos. IV. O participante inscrito não poderá ceder o seu tempo para somar, ou mesmo, transferi-lo para outra pessoa; V. Somente será permitida a repetição do uso da palavra, após o esgotamento da lista de inscrições, desde que haja tempo hábil, de acordo com o exposto no item 13. VI. Manifestações ofensivas, personalizadas ou que desvirtuem do escopo da Conferência Pública Regional serão corteadas e o inscrito perderá o direito à fala.

Identificação
 Nome: Amarildo Kuster CPF:
 Endereço: _____
 Fone: () _____ E-mail: _____
 Residente no Município: Sim Não

Entidade que representa: (Se houver)
Conselho de pessoas especiais

Indicação do dispositivo da Minuta do Anteprojeto de Lei a que se refere a sugestão:
 (número do artigo, anexo, mapa, outros)


Tipo de proposta:
 Esclarecimento Alteração Inclusão Exclusão

Texto da proposta:
Áreas residenciais com possibilidade de escritórios para profissionais liberais. Revivir áreas residenciais na Av Anita Cavali de Santo Antônio

Justificativa da proposta:

Indicação de anexação de documentos: (se for o caso)

A participação será:
 Oral Lida pela mesa Somente entrega da escrita de proposta



Fonte: CIMCATARINA (2018)



Figura 438 - Contribuição escrita

FICHA DE INSCRIÇÃO N°

Instruções Gerais
 I. O uso da palavra será por ordem de inscrição, para aqueles que optarem por exposição oral e leitura pela mesa. II. Cada participante terá o prazo de 02 (dois) minutos para a manifestação; III. Os esclarecimentos e/ou respostas, quando solicitados, deverão ter duração máxima de 02 (dois) minutos. IV. O participante inscrito não poderá ceder o seu tempo para somar, ou mesmo, transferi-lo para outra pessoa; V. Somente será permitida a repetição do uso da palavra, após o esgotamento da lista de inscrições, desde que haja tempo hábil, de acordo com o exposto no item 13. VI. Manifestações ofensivas, personalizadas ou que desvirtuem do estado da Conferência Pública Regional serão cerceadas e o inscrito perderá o direito à fala.

Identificação
 Nome: Gilvan Silva CPF: [REDACTED]
 Endereço: [REDACTED]
 Fone: () [REDACTED] E-mail: [REDACTED]
 Residente no Município: Sim Não

Entidade que representa: (Se houver)
PREFEITURA - ENGENHEARIA

Indicação do dispositivo da Minuta do Anteprojeto de Lei a que se refere a sugestão:
 (número do artigo, anexo, mapa, outros)


Tipo de proposta:
 Esclarecimento Alteração Inclusão Exclusão

Texto da proposta:
Trabalhar juntamente com as
demais UEs, Afundar,
trabalhar em vista as propostas
ampliadas do Bairro.

Justificativa da proposta:
Preocupação com Transporte Transporte
e mobilidade.

Indicação de anexação de documentos: (se for o caso)


A participação será:
 Oral Lida pela mesa Somente entrega da escrita de proposta



Fonte: CIMCATARINA (2018)



Figura 439 - Ata da Conferência 03 - Parte 01



www.cimcatarina.sc.gov.br E-mail: cimcatarina@cimcatarina.sc.gov.br
CNPJ: 12.075.748/0001-32 Fone: (49) 3246-1206
O Coletivo Inovando a Gestão Pública

ATA DA TERCEIRA CONFERÊNCIA PÚBLICA REGIONAL DA REVISÃO DO PLANO DIRETOR E ELABORAÇÃO DO PLANO DE MOBILIDADE URBANA DO MUNICÍPIO DE FRAIBURGO.

No dia nove do mês de maio do ano de dois mil e dezoito, às dezenove horas, na Escola de Ensino Fundamental Bairro das Nações, foi realizada a terceira Conferência Pública Regional, contemplando os bairros Nações, Santo Antônio, Butiá Verde, Fischer, Jardim das Araucárias e Rural, para apresentação à comunidade, com objetivo de subsidiar uma leitura do município através da concepção e perspectiva da população, para debater, rever e analisar o conteúdo do Plano Diretor atual, contribuindo também para a elaboração do Plano de Mobilidade Urbana do Município de Fraiburgo. Contou com a participação dos membros do Grupo Técnico de Apoio – GTA, Grupo de Trabalho Municipal – GTM, do Colegiado de Representação Popular – CRP, representantes do poder legislativo e demais munícipes. A abertura da conferência foi realizada pela Prefeita Municipal de Fraiburgo Sra. Cláudete Gheller Mathias, no qual explanou o objetivo da terceira conferência pública para a revisão do Plano Diretor e Plano de Mobilidade Urbana que possui a meta de conclusão até o final desse ano. Foi mencionado que a conferência pública que contou com mais números de participantes foi a do bairro São Miguel, e que a maioria que estão presentes são servidores da prefeitura, mas que ali como representantes do bairro. Explanou que é o momento oportuno, no qual se a sociedade não esta entendendo como bom, é a oportunidade de mudar, convidou para juntos fazer a diferença. A forma de mobilização é a nova estrutura de desenhar o município. Estão sendo aguardadas, muitos projetos e execuções, para dar sequência após a finalização dos Planos que estão sendo elaborados. Encerrou parabenizando os que ali estavam presentes, por estarem ali para traçar novas metas, agradeceu a equipe do CIMCATARINA por estar desenvolvendo este trabalho junto ao município e ratificando a importância da participação popular no processo de planejamento urbano do município. Justificou-se pela ausência após a abertura devido um compromisso, e posteriormente, foi dada a palavra ao Diretor Jurídico do CIMCATARINA, Sr. Luís Felipe Braga Kronbauer, no qual cumprimentou a comunidade e as demais autoridades presentes. Agradeceu a presença de e destacou a importância da participação popular neste processo divulgando que haverá mais quatro conferências públicas nos bairros. Falou brevemente sobre a revisão do Plano Diretor e a elaboração do Plano de Mobilidade Urbana, e a sua importância a longo prazo. Na sequência, explicou o cronograma da noite e como preencher a ficha de inscrição. Fez ainda, uma introdução do que é o Plano Diretor e o Plano de Mobilidade Urbana. Relembrou o tema “Um novo jeito de pensar Fraiburgo”, que é algo a longo prazo, e que acontecerá no decorrer dos anos e não apenas neste momento. Destacou que o intuito é manter a plena transparência do trabalho realizado, demonstrando a efetiva participação popular no Planejamento Urbano de Fraiburgo. Logo após, passou a palavra à Arquiteta e Urbanista do CIMCATARINA, Sra. Priscila Garcia de Souza, que apresentou aos presentes, os conceitos de Planejamento Urbano, de Plano Diretor, de Plano de Mobilidade Urbana, sobre os temas realizados nas Oficinas Estratégicas, os diagnósticos dos bairros em questão, sobre o zoneamento atual do município e das propostas que estão sendo elaboradas. Após a apresentação, abriu-se espaço as manifestações, no qual o secretário de Administração e Planejamento, Sr. André Luiz de Oliveira, manifestou-se sugerindo atribuir a zona no qual a Escola Nações e a UNIARP são situadas, como área institucional voltada a educação, pois o atual zoneamento considera como área de usos residencial. Foi exemplificado o silo que está instalado no bairro, trazendo alguns incômodos aos moradores, de estudar medidas que não gere impactos futuros, elogiou o bairro como morador, citando que mesmo assim tem ciência de que há melhorias a serem feitas no bairro, a longo prazo. Na sequência, o Sr. Gilmar Silva reforçou a ideia do Sr. André, acrescentando um questionamento à arquiteta, sobre as que são nocivas ao bairro e que necessitam de um período de transição, consid haveriam impactos a estas empresas, qual seria a proposta, e também a p quanto a penetração do bairro através das vias de acesso que existem. Comer


Sede do CIMCATARINA
Rua General Liberato Bibioncourt, 1885, 13º Andar, Sala 1205, Bairro Centro
Fraiburgo/Estado de Santa Catarina – CEP 88 070-800

1º Núcleo de Desenvolvimento Regional de
Rua Rênis Ramos, 751, 1º Andar, Sala 01, C.
Fraiburgo/Estado de Santa Catarina – CEP 88 070-800

Fonte: CIMCATARINA (2018)



Figura 440 - Ata da Conferência 03 - Parte 02



www.cimcatarina.sc.gov.br E-mail: cimcatarina@cimcatarina.sc.gov.br
CNPJ: 12.075.748/0001-32 Fone: (48) 3246-1206
O Coletivo Inovando a Gestão Pública

participação que teve há quinze anos atrás, de um estudo sobre quais vias seriam consideradas perimetrais com intuito de escoamento da cidade, que foi considerado a avenida Brasil, avenida Beira Lago, rua Osvaldo Cruz, avenida Caçador, rua Édson Luís Cheli e avenida Presidente Afonso Pena. Foi questionado por que esta última, ainda não é considerada uma perimetral. Foi comentado sobre os locais inapropriados para coletar passageiros de transportes coletivos, e sugerido um pequeno terminal de ônibus na quadra institucional mencionada anteriormente e a previsão de uma ciclovia. A arquiteta respondeu ao questionamento sobre os empreendimentos com atividades nocivas ao bairro, no qual mencionou as possibilidades que o município tem para sanar este problema sem gerar impactos, que é trazer medidas mitigatórias ou compensatórias aos empreendedores, ou incentivando a migrar para o novo polo industrial a ser zoneado. O Sr. Amarildo contribuiu questionando os usos para a instalação de escritórios em residências, no qual o Secretário Municipal da Fazenda, Sr. João Carlos Padilha, respondeu que já existe essa flexibilização através de áreas permitidas ou permissíveis, porém atendendo as legislações de acessibilidade e de incêndio. Sr. João enfatizou que é a primeira vez que o município traz a população esta participação, para efetivamente elaborar um plano, atendendo as expectativas da população e com a transparência para todos, através de site entre outros. Comentou sobre o zoneamento atual do bairro. O representante do legislativo, Sr. Rodrigo de Lara, falou sobre os interesses residenciais, sobre a expansão da universidade e sobre as pessoas terem condições para construir, incluindo os que vierem estudar. Mencionou sobre a importância do interesse da população para melhorar o bairro, a convivência e esse é o momento ideal para expor suas ideias e o que pode ser melhorado, e reforçando que estará mobilizando para que as pessoas participem desse processo de planejamento. Comentou que o bairro Nações é muito importante para o município. Na sequência, foram recolhidas as fichas de inscrições contendo as manifestações. Em seguida, a Arq. e Urb. Priscila agradeceu a presença de todos os envolvidos no projeto "Um Novo Jeito de Pensar Fraiburgo" e ressaltou as formas de participação popular que serão utilizadas durante todo o processo, sendo elas: o preenchimento de questionários, o encaminhamento de dúvidas e sugestões junto ao e-mail: pensarfraiburgo@cimcatarina.sc.gov.br ou através do protocolo geral do Município, enfatizando que haverá mais quatro conferências públicas, e que todos estão convidados a participar. Logo após, o Sr. Luis Felipe Braga Kronbauer agradeceu a participação de todos dando por encerrada a terceira Conferência Pública Regional, determinando a mim, Priscila Garcia de Souza, que lavrasse a presente ata e procedesse a sua publicação, no órgão site oficial do Planejamento Urbano do Município de Fraiburgo, a fim de surtir os seus efeitos legais e jurídicos. A presente ata segue assinada por mim, Priscila Garcia de Souza, pelo Diretor Jurídico Luis Felipe Braga Kronbauer e pelo Secretário Sr. André Luiz de Oliveira, como sinal de sua aprovação. Fraiburgo, nove de maio de dois mil e dezoito.

PRISCILA GARCIA DE SOUZA
Arquiteta e Urbanista

ANDRÉ LUIZ DE OLIVEIRA
Secretário Municipal de Administração e Planejamento

LUIS FELIPE BRAGA KRONBAUER
Diretor Jurídico

Sede do CIMCATARINA
Rua General Liberato Bittencourt, 1885, 12º Andar, Sala 1205, Bairro Centro
Fraiburgo/Estado de Santa Catarina - CEP 89.070-800

1º Núcleo do Desenvolvimento Regional do CIMCATARINA
Rua Nereu Ramos, 761, 1º Andar, Sala 01, Centro
Fraiburgo/Estado de Santa Catarina - CEP 89.580-000

Fonte: CIMCATARINA (2018)

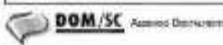


4.4 CONFERÊNCIA PÚBLICA 4: JARDIM AMÉRICA E SÃO JOSÉ

A quarta conferência foi realizada no Auditório da Escola Municipal José de Anchieta – Jardim América, no dia 15 de maio. Teve duração de 2 horas e contou com 45 participantes incluindo a equipe do CIMCATARINA.

Figura 441 - Publicação no Diário Oficial

15/04/2018 (Segunda-feira)	DOM/SC - Edição Nº 2503	Página 41/2
Todas as conferências públicas serão realizadas às 19h (dezenove horas), com encerramento às 21h (vinte e uma horas).		
Conferência Pública III Bairros: Nações, Santo Antonio, Butá Verde, Eschoz, Jardim das Associações e Rural. Data: 09/05/2018 Local: Auditório Escola Nações		
Conferência Pública IV Bairros: Jardim América e São José. Data: 15/05/2018 Local: Auditório da Escola Municipal José de Anchieta – Jardim América		
Desta forma, ficam convocados, todos os que desejarem participar das Conferências Públicas. Freiburgo, 13 de abril de 2018.		
Claudete Gheller Mathias - Prefeita do Município de Freiburg. André Luiz de Oliveira – Secretário de Administração, Planejamento e Inovação.		
PORTARIA Nº 09732018 Publicação Nº 1592889		
PORTARIA Nº 0973, DE 13 DE ABRIL DE 2018. Exonera Servidor Público Municipal.		
A Prefeita Municipal de Freiburg, no uso de suas atribuições legais:		
RESOLVE:		
Art. 1º – Exonerar a pedido o servidor ARTUR WEBER, brasileiro, solteiro, inscrito no CPF sob o nº 625.236.199-20, nomeado no cargo de provimento em comissão de ASSESSOR DE GABINETE, com carga horária de 40 horas semanais, a partir de 13 de abril de 2018.		
Art. 2º – Esta Portaria entra em vigor na data de sua publicação, revogando-se as disposições em contrário.		
Freiburgo, 13 de abril de 2018. CLAUDETE GHELLER MATHIAS Prefeita Municipal		
ANDRÉ LUIZ DE OLIVEIRA Secretário de Administração e Planejamento		
PORTARIA Nº 09742018 Publicação Nº 1592901		
PORTARIA Nº 0974, DE 13 DE ABRIL DE 2018. Exonera Servidor Público Municipal.		
A Prefeita Municipal de Freiburg, no uso de suas atribuições legais:		
RESOLVE:		
Art. 1º – Exonerar a pedido a servidora FERNANDA DESBORTOLI RALDI, brasileira, solteira, inscrita no CPF sob o nº 085.234.999-26, nomeada no cargo de provimento em comissão de CHEFE DE SETOR, com carga horária de 40 horas semanais, a partir de 13 de abril de 2018.		
Art. 2º – Esta Portaria entra em vigor na data de sua publicação, revogando-se as disposições em contrário.		
Freiburgo, 13 de abril de 2018. CLAUDETE GHELLER MATHIAS Prefeita Municipal		
ANDRÉ LUIZ DE OLIVEIRA Secretário de Administração e Planejamento		

 Assessor Documentar www.diariomunicipal.sc.gov.br

Fonte: Diário Oficial dos Municípios/SC (2018)



Figura 442 - Convite para a Conferência 04



Você quer melhorar Fraiburgo?

Então participe das conferências públicas e faça a sua parte!

As conferências públicas são abertas para toda a população para a revisão do Plano Diretor e elaboração do Plano de Mobilidade Urbana - PlanMob.

Todas as conferências públicas iniciam às 19h e tem encerramento às 21h

CONFERÊNCIA PÚBLICA III	CONFERÊNCIA PÚBLICA IV
<p>Bairros: Santo Antônio, Nações, Vila Fischer e proximidades.</p> <p>Data: 09/05/2018</p> <p>Local: escola de Ensino Fundamental B, Nações</p>	<p>Bairros: Jardim América e São José</p> <p>Data: 15/05/2018</p> <p>Local: Escola Municipal José de Anchieta</p>

▼ O que é o Plano Diretor?

Plano Diretor é um instrumento que organiza o crescimento e o desenvolvimento da cidade, tornando-se o projeto de cidade que queremos, incluindo parâmetros e regras orientadoras de aplicação dos recursos públicos e privados que orientam o uso do espaço urbano, além de garantir a inserção no Plano Diretor a quem não possui a condição de cidadão residente no município.

▼ O que é o PlanMob?

Plano de Mobilidade Urbana é uma lei específica que deve ser aprovada através do Plano Diretor, visando otimizar de forma adequada e sustentável os recursos disponíveis, abrangendo questões de deslocamento, acesso à cidade através, melhoria e aumento da transportes não-motorizados, a preservação do meio ambiente natural com o cuidado de uso do espaço público, entre outros em conformidade com a Lei 12.587/12 - Política Nacional de Mobilidade Urbana.



Fonte: Prefeitura Municipal de Fraiburgo (2018)



Figura 443 - Lista de Presença - Conferência 04 - Parte 01

LISTA DE PRESENÇA - CONFERÊNCIAS PÚBLICAS - PLANO DIRETOR					
DATA: 15/05/2018		HORA INÍCIO: 14:15		HORA FIM: 21:00	
MUNICÍPIO: FRAIBURGO		LOCAL: Escola Municipal José de Azevedo - Jardim América			
ASSUNTOS: CONFERÊNCIA PÚBLICA - REGIÃO 04					
PARTICIPANTES					
NOME	Nº IDENTIFICAÇÃO (RG ou CPF)	ENDEREÇO	BAIRRO OU INSTITUIÇÃO REPRESENTANTE	E-MAIL	ASSINATURA
Luiz Fernando			CIMCATARINA		
Fernando Luiz			CIMCATARINA		
Fernanda Lúcia					
Denise G. Mello			S. Ondulata		
Andressa Regadori Barbosa			PMF		
Andressa Regadori Barbosa			JARDIM AM.		
Maria Elzete Inácio			J. América		
Elizandra			PMF		
Andressa			Santo Antônio		
Joseli			Jardim América		
João das Neves			Jardim América		
Theresa			"		
Paulo Roberto			J. América		
Mariana			Jardim América		
Selma Fontinele			Centro		

Fonte: CIMCATARINA (2018)

Figura 444 - Lista de Presença - Conferência 04 - Parte 02

LISTA DE PRESENÇA - CONFERÊNCIAS PÚBLICAS - PLANO DIRETOR					
DATA: 15/05/2018		HORA INÍCIO: 14:15		HORA FIM: 21:00	
MUNICÍPIO: FRAIBURGO		LOCAL: Escola Municipal José de Azevedo - Jardim América			
ASSUNTOS: CONFERÊNCIA PÚBLICA - REGIÃO 04					
PARTICIPANTES					
NOME	Nº IDENTIFICAÇÃO (RG ou CPF)	ENDEREÇO	BAIRRO OU INSTITUIÇÃO REPRESENTANTE	E-MAIL	ASSINATURA
Luiz Fernando			José José		
Maria Elzete Inácio			Jardim América		
Denise G. Mello			Santo Antônio		
Elizandra			São José		
JER ASSIS			Educação		
João Carlos Parilha			Pefferveia		
Luiz Fernando			Belato		
Maria Elzete Inácio					
Patrícia S. Pires			Educação		
Regina			S. José		
Cláudia Brunetti					
Kelvin Lamba			Unicamp		
Maria Elzete Inácio			Unicamp		
João das Neves			Unicamp		
Luiz Fernando			Unicamp		

Fonte: CIMCATARINA (2018)



Figura 445 - Lista de Presença - Conferência 04 - Parte 02

LISTA DE PRESENÇA - CONFERÊNCIAS PÚBLICAS - PLANO DIRETOR					
DATA: 15/05/2018		HORA INÍCIO: 14:15		HORA FIM: 21:00	
MUNICÍPIO: FRAIBURGO		LOCAL: Escola Municipal José de Azevedo			
ASSUNTOS: CONFERÊNCIA PÚBLICA - REGIÃO 4					
PARTICIPANTES					
NOME	Nº IDENTIFICAÇÃO (RG ou CPF)	ENDEREÇO	BAIRRO OU INSTITUIÇÃO REPRESENTANTE	EMAIL	ASSINATURA
Juliano Yávo Vellozo			Uniãoip		
Flávia Luiza Dora			Uniãoip		
Flávia A.L. Zanetti			Uniãoip		
EVANGELINA TEZEDA			SBS UNIOIP		
Angela G. Bezerra			Uniãoip		
Alcides Diniz			Uniãoip		
Christina de Souza Sobrinho			Uniãoip		
Demétrio P. Magalhães			SBS UNIOIP		
Carla C. Campagnolo			J. América		
Marcos Rabelo			J. América		
Carlos F. Magalhães			Uniãoip		
DORIVALDO B. ZANETTI LOPES			CIM		
Renata Bocas			Comunidade		
Flávia P. M. S. S. S. S.			Uniãoip		
Flávia G. S. S. S.			CIMCATARINA		

Fonte: CIMCATARINA (2018)



Figura 446 - Apresentação da 4ª Conferência



Fonte: CIMCATARINA (2018)

Figura 447 - Apresentação da 4ª Conferência



Fonte: CIMCATARINA (2018)

Figura 448 - Apresentação da 4ª Conferência



Fonte: CIMCATARINA (2018)



Figura 449 – Manifestação popular



Fonte: CIMCATARINA (2018)

Figura 450 - Manifestação popular



Fonte: CIMCATARINA (2018)

Figura 451 – Manifestação Popular



Fonte: CIMCATARINA (2018)

Figura 452 – Manifestação popular



Fonte: CIMCATARINA (2018)

Figura 453 - Manifestação popular



Fonte: CIMCATARINA (2018)

Figura 454 – Manifestação Popular



Fonte: CIMCATARINA (2018)



Figura 455 - Slide 1 - Conferência 04




Fonte: CIMCATARINA (2018)

Figura 456 - Slide 2 - Conferência 04



Fonte: CIMCATARINA (2018)

Figura 457 - Slide 3 - Conferência 04



Fonte: CIMCATARINA (2018)

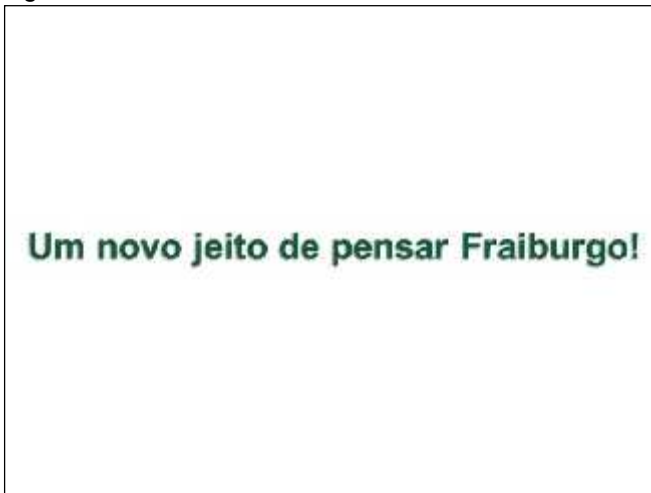


Figura 458 - Slide 4 - Conferência 04



Fonte: CIMCATARINA (2018)

Figura 459 - Slide 5 - Conferência 04



Fonte: CIMCATARINA (2018)

Figura 460 - Slide 6 - Conferência 04



Fonte: CIMCATARINA (2018)



Figura 467 - Slide 13 - Conferência 04



Fonte: CIMCATARINA (2018)

Figura 468 - Slide 14 - Conferência 04



Fonte: CIMCATARINA (2018)

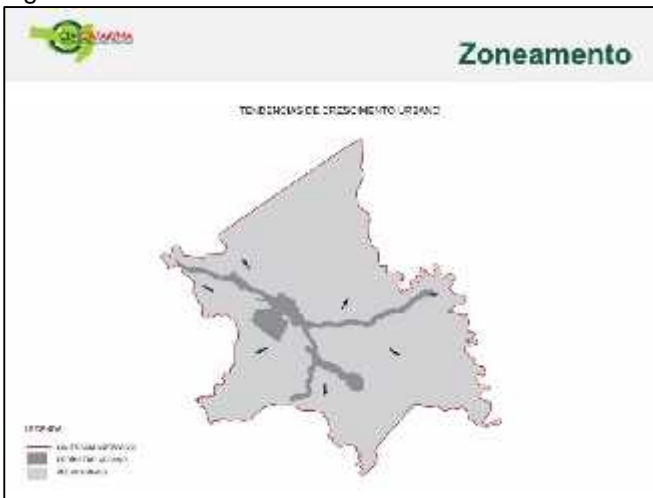
Figura 469 - Slide 15 - Conferência 04



Fonte: CIMCATARINA (2018)



Figura 470 - Slide 16 - Conferência 04



Fonte: CIMCATARINA (2018)

Figura 471 - Slide 17 - Conferência 04



Proposta de uso da tabela CNAE:

- Um relação uso do urbano será adotado a tabela de CNAE (Classificação Nacional de Atividades Econômicas)
- A CNAE é uma forma de padronizar os códigos de atividades econômicas para que seja possível enquadrar uma empresa em múltiplos setores tributários;
- A proposta é que ela seja usada como um instrumento de controle para o município em relação ao uso do solo urbano;
- O código da CNAE deverá ser informado no momento da análise de viabilidade, ele estará disponível na tabela de usos do plano diretor;
- Haverá a separação das tabelas de uso e ocupação do solo e também adequação da nomenclatura;

ATUAL
 Permitidos: sem restrições de uso
 Permissíveis: com restrições de uso
 Proibidos: sempre proibido

PROPOSTA
 Adequado: sem restrições de uso
 Adequado/limites: com restrição de uso
 Proibidos: sempre proibido

A nova proposta inclui a mais adequados com limites os bairros a serem acordados para que atenda as exigências para análise de viabilidade.

Fonte: CIMCATARINA (2018)

Figura 472 - Slide 18 - Conferência 04



TABELA DE USOS - FRAIBURGO - SEGUNDO PLANO DIRETOR VIGENTE									
USO	USO	USO	USO	USO	USO	USO	USO	USO	USO
U1	U2	U3	U4	U5	U6	U7	U8	U9	U10
U11	U12	U13	U14	U15	U16	U17	U18	U19	U20
U21	U22	U23	U24	U25	U26	U27	U28	U29	U30
U31	U32	U33	U34	U35	U36	U37	U38	U39	U40
U41	U42	U43	U44	U45	U46	U47	U48	U49	U50
U51	U52	U53	U54	U55	U56	U57	U58	U59	U60
U61	U62	U63	U64	U65	U66	U67	U68	U69	U70
U71	U72	U73	U74	U75	U76	U77	U78	U79	U80
U81	U82	U83	U84	U85	U86	U87	U88	U89	U90
U91	U92	U93	U94	U95	U96	U97	U98	U99	U100

Fonte: CIMCATARINA (2018)



Figura 476 - Slide 22 - Conferência 04



Fonte: CIMCATARINA (2018)

Figura 477 - Slide 23 - Conferência 04



Fonte: CIMCATARINA (2018)

Figura 478 - Slide 24 - Conferência 04



Fonte: CIMCATARINA (2018)



Figura 482 - Slide 32 - Conferência 03



Fonte: CIMCATARINA (2018)



Figura 484 - Contribuição escrita

FICHA DE INSCRIÇÃO N°

Instruções Gerais
 I. O uso da palavra será por ordem de inscrição, para aqueles que optarem por exposição oral ou leitura pela mesa. II. Cada participante terá o prazo de 02 (dois) minutos para a manifestação; III. Os esclarecimentos e/ou respostas, quando solicitados, deverão ter duração máxima de 02 (dois) minutos. IV. O participante inscrito não poderá ceder o seu tempo para somar, ou mesmo, transferi-lo para outra pessoa; V. Somente será permitida a repetição do uso da palavra, após o esgotamento da lista de inscrições, desde que haja tempo hábil, de acordo com o exposto no item 13. VI. Manifestações ofensivas, personalizadas ou que desvirtuem do escopo da Conferência Pública Regional serão cerceadas e o inscrito perderá o direito à fala.

Identificação
 Nome: Cezarivaldo Camradanos CPF: [REDACTED]
 Endereço: [REDACTED]
 Fone: [REDACTED] E-mail: [REDACTED]
 Residente no Município: Sim Não

Entidade que representa: (Se houver)
Uniam-p

Indicação do dispositivo da Minuta do Anteprojeto de Lei a que se refere a sugestão:
 (número do artigo, anexo, mapa, outros)
[REDACTED]


Tipo de proposta:
 Esclarecimento Alteração Inclusão Exclusão

Texto da proposta:
Solicitaras no Centro as Faixas
verde, Azul para as ruas mais movimentadas
fazendo a rotatividade de Estação para
incentivar as pessoas a um trabalho de arte.

Justificativa da proposta:
Estação vem a cada vez mais estagnar
principalmente no Centro.

Indicação de anexação de documentos: (se for o caso)
[REDACTED]

A participação será:
 Oral Lida pela mesa Somente entrega da escrita de proposta



Fonte: CIMCATARINA (2018)



Figura 485 - Contribuição escrita

FICHA DE INSCRIÇÃO

N°

Instruções Gerais

I. O uso da palavra será por ordem de inscrição, para aqueles que optarem por exposição oral ou leitura pela mesa. II. Cada participante terá o prazo de 02 (dois) minutos para a manifestação; III. Os esclarecimentos e/ou respostas, quando solicitados, deverão ter duração máxima de 02 (dois) minutos. IV. O participante inscrito não poderá ceder o seu tempo para somar, ou mesmo, transferi-lo para outra pessoa; V. Somente será permitida a repetição do uso da palavra, após o esgotamento da lista de inscrições, desde que haja tempo hábil, de acordo com o exposto no item 13. VI. Manifestações ofensivas, personalizadas ou que desvirtuem do escopo da Conferência Pública Regional serão cerceadas e o inscrito perderá o direito à fala.

Identificação

Nome: Maria Eliete R. Frasco CPF: [REDACTED]
 Endereço: [REDACTED]
 Fone: [REDACTED] E-mail: [REDACTED]
 Residente no Município: Sim Não

Entidade que representa: (Se houver)
Escola, igreja e Assoc. de Moradores

Indicação do dispositivo da Minuta do Anteprojeto de Lei a que se refere a sugestão:
 (número do artigo, anexo, mapa, outros)


Tipo de proposta:
 Esclarecimento Alteração Inclusão Exclusão

Texto da proposta:
em nosso bairro temos uma praça pública que está abandonada, necessitando de atenção e melhorias

Justificativa da proposta:
praça abandonada no bairro - solução: falta transporte urbano

Indicação de anexação de documentos: (se for o caso) anexos

A participação será:
 Oral Lida pela mesa Somente entrega da escrita de proposta



Fonte: CIMCATARINA (2018)



Figura 488 - Contribuição escrita

FICHA DE INSCRIÇÃO N°

Instruções Gerais
 I. O uso da palavra será por ordem de inscrição, para aqueles que optarem por exposição oral ou leitura pela mesa. II. Cada participante terá o prazo de 02 (dois) minutos para a manifestação; III. Os esclarecimentos e/ou respostas, quando solicitados, deverão ter duração máxima de 02 (dois) minutos. IV. O participante inscrito não poderá ceder o seu tempo para somar, ou mesmo, transferi-lo para outra pessoa; V. Somente será permitida a repetição do uso da palavra, após o esgotamento da lista de inscrições, desde que haja tempo hábil, de acordo com o exposto no item 13. VI. Manifestações ofensivas, personalizadas ou que desvirtuem do escopo da Conferência Pública Regional serão cerceadas e o inscrito perderá o direito à fala.

Identificação
 Nome: Amélia Camila Soares CPF: [REDACTED]
 Endereço: [REDACTED]
 Fone: [REDACTED] E-mail: [REDACTED]
 Residente no Município: Sim Não

Entidade que representa: (Se houver)
Uniap

Indicação do dispositivo da Minuta do Anteprojeto de Lei a que se refere a sugestão:
 (número do artigo, anexo, mapa, outros)


Tipo de proposta:
 Esclarecimento Alteração Inclusão Exclusão

Texto da proposta:
Relatório de custos um local pl alugar os animais de rua que a ONG cuida e poderia cuidar, mas se pensasse o custo do preferencial pl isto e pl ajudar nos custos.

Justificativa da proposta:
Pl diminuir o gasto com os animais de rua para serem como se um humano, por não tem direitos também.

Indicação de anexação de documentos: (se for o caso)

A participação será:
 Oral Lida pela mesa Somente entrega da escrita de proposta



Fonte: CIMCATARINA (2018)



Figura 489 - Contribuição escrita

FICHA DE INSCRIÇÃO N°

Instruções Gerais
I. O uso da palavra será por ordem de inscrição, para aqueles que optarem por exposição oral ou leitura pela mesa. II. Cada participante terá o prazo de 02 (dois) minutos para a manifestação; III. Os esclarecimentos e/ou respostas, quando solicitados, deverão ter duração máxima de 02 (dois) minutos. IV. O participante inscrito não poderá ceder o seu tempo para somar, ou mesmo, transferi-la para outra pessoa; V. Somente será permitida a repetição do uso da palavra, após o esgotamento da lista de inscrições, desde que haja tempo hábil, de acordo com o exposto no item 13. VI. Manifestações ofensivas, personalizadas ou que desvirtuem do escopo da Conferência Pública Regional serão cerceadas e o inscrito perderá o direito à fala.

Identificação
Nome: Márcia Andrezi CPF: [redacted]
Endereço: [redacted]
Fone: [redacted] E-mail: [redacted]
Residente no Município: Sim Não

Entidade que representa: (Se houver)
UNIAR.P

Indicação do dispositivo da Minuta do Anteprojeto de Lei a que se refere a sugestão:
(número do artigo, anexo, mapa, outros)
Sugestão de um projeto para a área ambiental


Tipo de proposta:
 Esclarecimento Alteração Inclusão Exclusão

Texto da proposta:
Após a reunião, a comunidade

Justificativa da proposta:
ONG não está conseguindo manter esse trabalho

Indicação de anexação de documentos: (se for o caso)

A participação será:
 Oral Lida pela mesa Somente entrega da escrita de proposta



Fonte: CIMCATARINA (2018)



Figura 491 - Contribuição escrita

FICHA DE INSCRIÇÃO

N°

Instruções Gerais

I. O uso da palavra será por ordem de inscrição, para aqueles que optarem por exposição oral ou leitura pela mesa. II. Cada participante terá o prazo de 02 (dois) minutos para a manifestação; III. Os esclarecimentos e/ou respostas, quando solicitados, deverão ter duração máxima de 02 (dois) minutos. IV. O participante inscrito não poderá ceder o seu tempo para somar, ou mesmo, transferi-lo para outra pessoa; V. Somente será permitida a repetição do uso da palavra, após o esgotamento da lista de inscrições, desde que haja tempo hábil, de acordo com o exposto no Item 13. VI. Manifestações ofensivas, personalizadas ou que desvirtuem do escopo da Conferência Pública Regional serão cerceadas e o inscrito perderá o direito à fala.

Identificação

Nome: Fernanda Barros CPF: _____
 Endereço: _____
 Fone: _____ E-mail: _____
 Residente no Município: Sim Não

Entidade que representa: (Se houver)

Indicação do dispositivo da Minuta do Anteprojeto de Lei a que se refere a sugestão:
 (número do artigo, anexo, mapa, outros)


Tipo de proposta:
 Esclarecimento Alteração Inclusão Exclusão

Texto da proposta:
Uma creche no bairro e em uma escola para crianças especiais

Justificativa da proposta:
porque a antiga escola está demora e o local do bairro precisa

Indicação de anexação de documentos: (se for o caso)

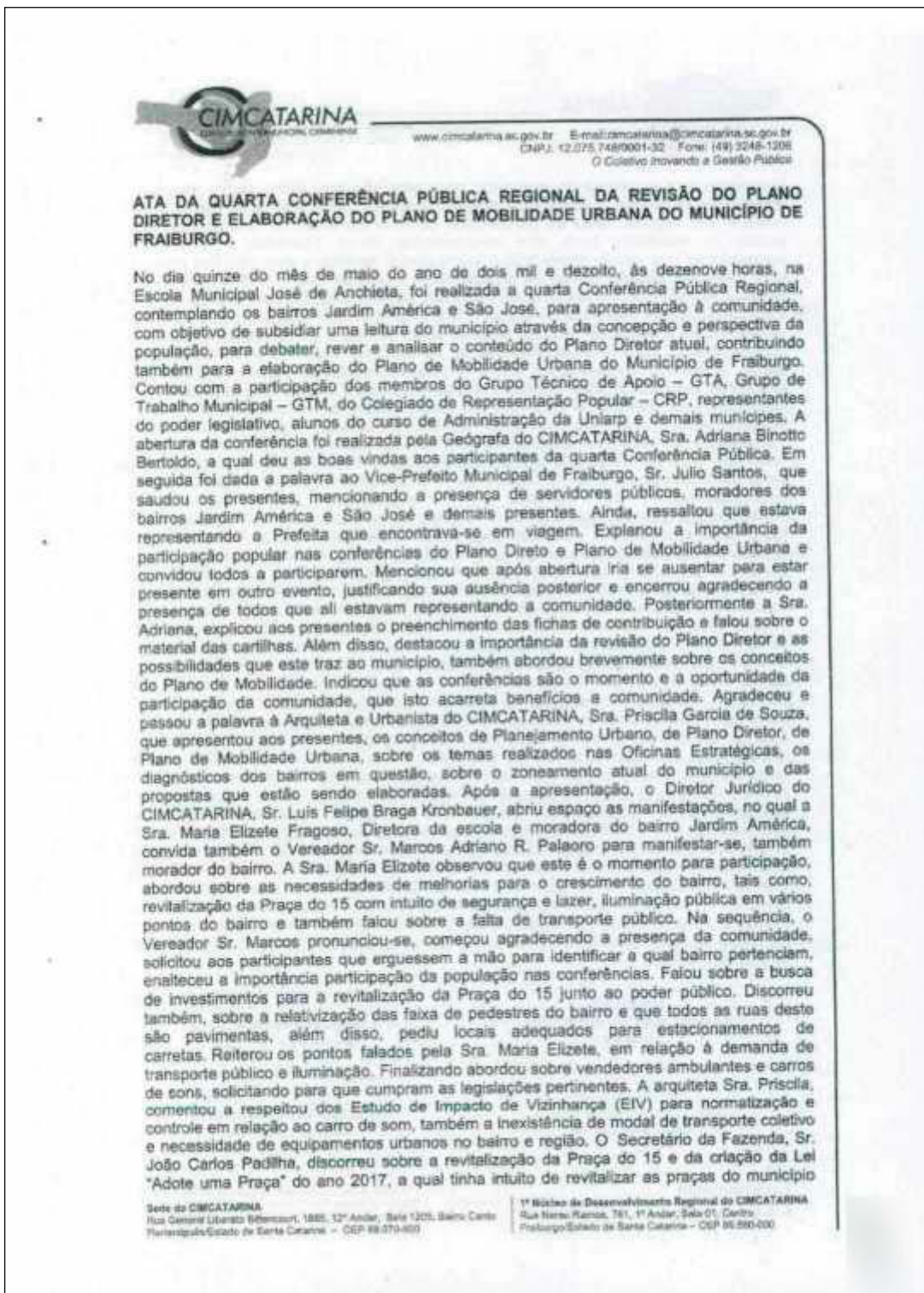
A participação será:
 Oral Lida pela mesa Somente entrega da escrita de proposta



Fonte: CIMCATARINA (2018)




Figura 493 - Ata da Conferência 04 - Parte 1



Fonte: CIMCATARINA (2018)



Figura 494 - Ata da Conferência 04 - Parte 02



www.cimcatarina.sc.gov.br E-mail: cimcatarina@cimcatarina.sc.gov.br
CNPJ: 12.075.748/0001-32 Fone: (49) 3246-1206
O Coletivo Inveniente e Gestão Pública

juntamente com empresas do município, onde esta não teve êxito, porém afirmou ter programado a reforma e criação de praças municipais, entre elas a do bairro Jardim América. Em seguida, falou da possibilidade de rever as linhas de ônibus, através de análise de viabilidade junto com concessionária Santa Terezinha, a respeito de pavimentação que atende quase todo o bairro Jardim América e qual não fora projetada para transporte pesado, devido as características iniciais do bairro. A Sra. Andressa R. Barbosa, moradora do bairro São José, comentou sobre as calçadas inadequadas do bairro e a necessidade de padronização destas. A Sra. Priscila acrescentou que com a existência de leis, facilita a busca de recursos junto ao poder público e a importância de parcerias público privadas para o desenvolvimento da comunidade. Seguindo o Sr. Ivo Dias dos Santos Junior fez considerações sobre o estabelecimento de responsabilidades dos moradores, empresas e poder público a respeito de limpeza urbana, além do interesse da flexibilização da abertura de empresas em áreas residenciais. A Sra. Priscila reiterou o posicionamento do Sr. Ivo a respeito da limpeza urbana, seguindo falou sobre a flexibilização dos usos para aberturas de empresas em áreas residenciais, os quais serão feitos pelo uso dos CNAE. Em seguida, ressaltou as formas de participação popular que serão utilizadas durante todo o processo, sendo elas: o preenchimento de questionários, o encaminhamento de dúvidas e sugestões junto ao e-mail: pensarfraiburgo@cimcatarina.sc.gov.br ou através do protocolo geral do Município e que todos estão convidados a participar. Logo após manifestou-se a Sra. Fernanda Pires, a respeito da necessidade de creches para crianças especiais, em vez da criação de uma unidade do CAPS. O Sr. Luis Felipe explicou como o município procede a respeito de novas demandas de equipamento urbanos. A professora da Uniarp, Sra. Cleusa Brandt Millis, solicitou esclarecimento de como são elaborada e realizadas as oficinas públicas. A Sra. Priscila respondeu que estas são elaborados por técnicos, sendo realizadas anteriormente as conferências públicas com intuito de formar as equipes participantes do processo de revisão Plano Diretor, sendo abertas para a comunidade em geral e estão disponíveis no site do Plano Diretor. Um morador manifestou-se a respeito dos acesso do bairro pelas pontes que necessitam revitalização. Já outro munícipe falou sobre a Rua Oswald Cruz, no bairro Jardim das Araucárias, sobre pavimentação, iluminação e segurança desta via. O Sr. João comentou sobre a pavimentação das vias no município e das metas do município a respeito disto. Em seguida, falou o Sr. Evandro L. Tezori, morador do bairro Das Nações, comentou do acesso ao bairro Portal, relatando sobre a quantidade de acidente ocorridos no local e questionou de quem era a responsabilidade daquela via. O Sr Luis Felipe respondeu que tal via não era municipalizada, por questões burocráticas. Finalizando, enfatizou que haverão mais três conferências públicas, agradeceu a participação de todos dando por encerrada a quarta Conferência Pública Regional, determinando a mim, Franciele Verginia Cíviero, que lavrasse a presente ata e procedesse a sua publicação, no órgão site oficial do Planejamento Urbano do Município de Fraiburgo, a fim de surtir os seus efeitos legais e jurídicos. A presente ata segue assinada por mim, Franciele Verginia Cíviero, pela Arquiteta Urbanista Priscila Garcia de Souza, pela Geógrafa Adriana Binotto Bertoldo e pelo Secretário Sr. João Carlos Padilha, como sinal de sua aprovação. Fraiburgo, quinze de maio de dois mil e dezoto.

ADRIANA BINOTTO BERTOLDO
Geógrafa

JOÃO CARLOS PADILHA
Secretário de Fazenda

PRISCILA GARCIA DE SOUZA
Arquiteta e Urbanista

FRANCIELE VERGINIA CIVIERO
Arquiteta e Urbanista

Sede do CIMCATARINA
Rua General Liberato Bilancourt, 1565, 12º Andar, Sala 1205, Bairro Centro
Foz de São João/Estado de Santa Catarina – CEP 86.670-400

1ª Nucleo de Desenvolvimento Regional do CIMCATARINA
Rua Marechal Rondon, 761, 1º Andar, Sala 01, Centro
Fraiburgo/Estado de Santa Catarina – CEP 89.285-000

Fonte: CIMCATARINA (2018)



4.5 CONFERÊNCIA PÚBLICA 5: LIBERATA, PORTAL, FAXINAL DOS CARVALHOS, SÃO ROQUE E RURAL

A quinta conferência foi realizada no Ginásio do Bairro Macieira – anexo a Escola, no dia 05 de junho. Teve duração de 1 hora e contou com 22 participantes incluindo a equipe do CIMCATARINA.

Figura 495 - Publicação no Diário Oficial

21/05/2018 (Segunda-feira)	DOM/SC - Edição Nº 2531	Página 209
Lei 2409-2018		Publicação Nº 3620679
LEI Nº 2409, DE 18 DE MAIO DE 2018.		
DENOMINA VIAS PÚBLICAS DO LOTEAMENTO COLINA DO SOL—BAIRRO SÃO CRISTÓVÃO QUE ESPECIFICA.		
A Prefeita Municipal de Fraiburgo, Estado de Santa Catarina, no uso de suas atribuições legais;		
Faço saber que a Câmara Municipal aprovou e eu sanciono a presente Lei:		
Art. 1º. As vias públicas situadas no loteamento Colina do Sol, bairro São Cristóvão, nesta cidade, adiante relacionadas, passam a ter a seguinte denominação:		
Rua projetada "A" passa a ser denominada Rua Nádia Maciel de Moraes;		
Rua projetada "B" passa a ser denominada Rua da Paz;		
Rua projetada "C" passa a ser denominada Rua da Liberdade;		
Rua projetada "D" passa a ser denominada Rua da Igualdade;		
Rua projetada "E" passa a ser denominada Rua da Fraternidade;		
Rua projetada "F" passa a ser denominada Rua João Maria de Moraes.		
Art. 2º. Esta Lei entra em vigor na data de sua publicação.		
GABINETE DA PREFEITA		
FRAIBURGO, SC, 18 DE MAIO DE 2018.		
CLAUDETE GHELLER MATHIAS		
Prefeita Municipal		
ANDRÉ LUIZ DE OLIVEIRA		
Secretário de Administração e Planejamento		
MINUTA CONVOCAÇÃO CONFERÊNCIAS DE JUNHO 2018		Publicação Nº 3629312
Edital de convocação para Conferências Públicas: Plano Diretor e Plano de Mobilidade Urbana.		
O Município de Fraiburgo, através deste edital, CONVIDA a população em geral, para a participação popular nas conferências públicas regionais para a revisão do Plano Diretor e a elaboração do Plano de Mobilidade Urbana - PlanMob, conforme as datas e locais descritos a baixo. Todas as conferências públicas serão realizadas às 19h (depois das 18h), com encerramento às 21h (até as 20h).		
Conferência Pública V		
Data: 05/06/2018 - Terça-feira		
Local: Ginásio do Bairro Macieira - anexo à Escola		
Horário: 19:00 horas		
Público: Faxinal dos Carvalhos, Liberata, Macieira, São Luiz		
Conferência Pública VI		
Data: 06/06/2018 - Quarta-feira		
Local: Revivão da Igreja Bairro Saleté		
Horário: 19:00 horas		
Público: Bairro Saleté, Jardim das Hortênsias, X Novembro, Roland Mayer, São Sebastião		
Conferência Pública VII		
Data: 07/06/2018 - Quinta-feira		
Local: Centro de Pastoral Igreja Matriz		
Horário: 19:00 horas		
Público: Centro		
Desta forma, ficam convocados, todos os que desejarem participar das Conferências Públicas.		
Fraiburgo, 18 de maio de 2018.		
Claudete Gheller Mathias - Prefeita do Município de Fraiburgo.		
André Luiz de Oliveira - Secretário de Administração, Planejamento e Inovação.		

Fonte: Diário Oficial dos Municípios/SC (2018)



Figura 496 - Convite para a Conferência 05



Você quer melhorar Fraiburgo?

Então participe das **conferências públicas** e faça a sua parte!

As conferências públicas são abertas para toda a população para a revisão do Plano Diretor e elaboração do Plano de Mobilidade Urbana - PlanMob.

Todas as conferências públicas iniciam às 19h e tem encerramento às 21h

CONFERÊNCIA PÚBLICA V	CONFERÊNCIA PÚBLICA VI	CONFERÊNCIA PÚBLICA VII
<p>Bairros: Bairro dos Tanques, Lacerda, Matão, São Luís, Moré e Morcego</p> <p>Data: 05/06/2018</p> <p>Local: Ginásio do Bairro Moré - Anexo 3 - Sala 6</p>	<p>Bairros: Salto, Jardim das Hortênsias, X. Romero, Roland Moré, São Sebastião, Passa e Sô, Cristovão</p> <p>Data: 05/06/2018</p> <p>Local: Rua Manoel de Jesus - Bairro Salto</p>	<p>Bairros: Centro</p> <p>Data: 07/05/2018</p> <p>Local: Centro Cultural Grego - Moré</p>

▼ O que é o Plano Diretor?

Plano Diretor: Plano Municipal que estabelece diretrizes para o desenvolvimento da cidade. É o Projeto de Lei da Câmara Municipal que estabelece as regras para o crescimento da cidade, o zoneamento urbano e o uso do solo. É o instrumento legal que define o futuro da cidade e o espaço urbano. Estes princípios estão no Plano Diretor e que vão nortear o planejamento da cidade.

▼ O que é o PlanMob?

Plano de Mobilidade Urbana: Plano Municipal que estabelece as diretrizes para o desenvolvimento do transporte público, a qualidade de vida e a segurança de todos os cidadãos, considerando os interesses de todos os cidadãos. Este plano estabelece a utilização do transporte público, a promoção do uso do transporte coletivo e o controle do nível de poluição, atendendo sempre em conformidade com a Lei 12.387/12 - Política Nacional de Mobilidade Urbana.



Fonte: Prefeitura Municipal de Fraiburgo (2018)



Figura 497 - Lista de Presença - Conferência 05 - Parte 01

LISTA DE PRESENÇA - CONFERÊNCIAS PÚBLICAS - PLANO DIRETOR					
DATA: 05/06/18		HORA INÍCIO: 19 horas		HORA FIM: 20 horas	
MUNICÍPIO: FRAIBURGO		LOCAL: GRUPO MACAUBS			
ASSUNTOS: CONFERÊNCIA PÚBLICA - REGIÃO 05					
PARTICIPANTES					
NOME	Nº IDENTIFICAÇÃO (RG ou CPF)	ENDEREÇO	BAIRRO OU INSTITUIÇÃO REPRESENTANTE	E-MAIL	ASSINATURA
André Luiz dos Reis			Núcleo		
Marcelo Berto Moreira			Paulista		
Luiz Fernando Batista			Macieiro		
Tânia de Sales Ferreira			Nações		
SAMPSON FERREIRO			NAÇÕES		
Franco Vespasiano			CIMCATARINA		
Alison O. Klingbaum			CMDPD		
Luiz de Santa					
Hacienda Santos			LIBERTY		
Priscila Aparecida de Souza			CIMCATARINA		
Andressa Regina Barbosa			PMF		
MARCELO LANGE			MZSOM		

Fonte: CIMCATARINA (2018)

Figura 498 - Lista de Presença - Conferência 05 - Parte 02

LISTA DE PRESENÇA - CONFERÊNCIAS PÚBLICAS - PLANO DIRETOR					
DATA: 05/06/18		HORA INÍCIO: 19 horas		HORA FIM: 20 horas	
MUNICÍPIO: FRAIBURGO		LOCAL: GRUPO MACAUBS			
ASSUNTOS: REALIDADE MUNICIPAL - CONFERÊNCIA 05					
PARTICIPANTES					
NOME	Nº IDENTIFICAÇÃO (RG ou CPF)	ENDEREÇO	BAIRRO OU INSTITUIÇÃO REPRESENTANTE	E-MAIL	ASSINATURA
Adriane Fantinel			Centro		
Nevaldo Gonçalves			Centro		
Luiz Fernando Batista			Macieiro		
DOMINICUS			PMF		
Sandra Regina			S.M.E. Macauba		
Idson de Campos			Macieiro		
André Luiz dos Reis			PMF		
Luiz Fernando Batista			Macieiro		
Guilherme Marques			CIA		

Fonte: CIMCATARINA (2018)



Figura 499 - Apresentação da 5ª Conferência



Fonte: CIMCATARINA (2018)

Figura 500 - Apresentação da 5ª Conferência



Fonte: CIMCATARINA (2018)

Figura 501 - Apresentação da 5ª Conferência



Fonte: CIMCATARINA (2018)

Figura 502 – Apresentação da 5ª Conferência



Fonte: CIMCATARINA (2018)

Figura 503 - Apresentação da 5ª Conferência



Fonte: CIMCATARINA (2018)

Figura 504 – Apresentação da 5ª Conferência



Fonte: CIMCATARINA (2018)

Figura 505 - Slide 1 - Conferência 05




Fonte: CIMCATARINA (2018)

Figura 506 - Slide 2 - Conferência 05



Fonte: CIMCATARINA (2018)

Figura 507 - Slide 3 - Conferência 05



Fonte: CIMCATARINA (2018)

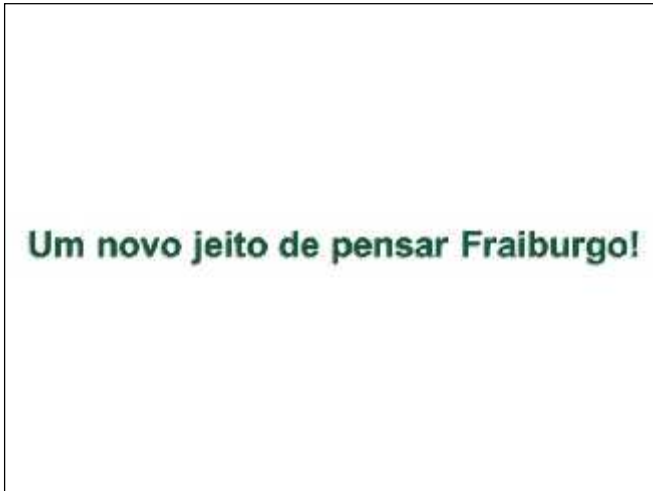


Figura 508 - Slide 4 - Conferência 05



Fonte: CIMCATARINA (2018)

Figura 509 - Slide 5 - Conferência 05



Fonte: CIMCATARINA (2018)

Figura 510 - Slide 6 - Conferência 05



Fonte: CIMCATARINA (2018)



Figura 514 - Slide 10 - Conferência 05



Fonte: CIMCATARINA (2018)

Figura 515 - Slide 11- Conferência 05



Fonte: CIMCATARINA (2018)

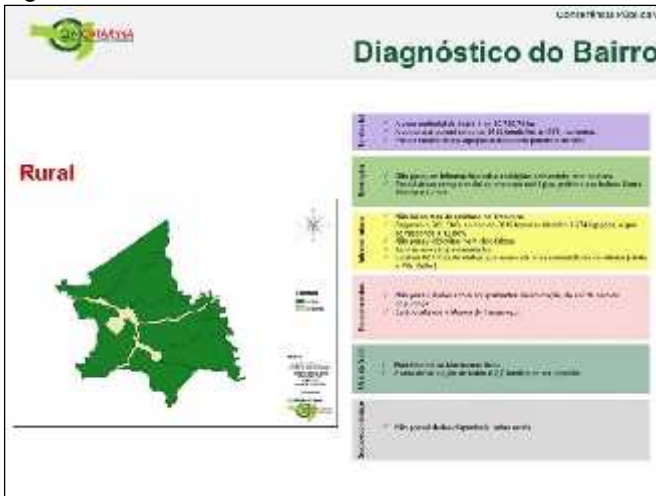
Figura 516 - Slide 12 - Conferência 05



Fonte: CIMCATARINA (2018)



Figura 520 - Slide 16 - Conferência 05



Fonte: CIMCATARINA (2018)

Figura 521 - Slide 17 - Conferência 05



Fonte: CIMCATARINA (2018)

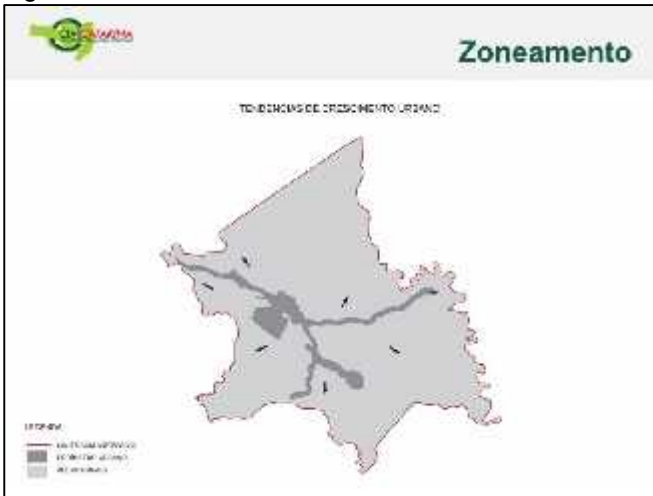
Figura 522 - Slide 18 - Conferência 05



Fonte: CIMCATARINA (2018)



Figura 523 - Slide 19 - Conferência 05



Fonte: CIMCATARINA (2018)

Figura 524 - Slide 20 Conferência 05



Proposta de uso da tabela CNAE:

- Um relação uso urbano será adotado a tabela de CNAE (Classificação Nacional de Atividades Econômicas)
- A CNAE é uma forma de padronizar os códigos de atividades econômicas para que possam enquadrar uma empresa em múltiplos setores tributários;
- A proposta é que ela seja usada como um instrumento de controle para o município em relação ao uso do solo urbano;
- O código da CNAE deverá ser informado no momento da análise de viabilidade, ele estará disponível na tabela de usos do plano diretor;
- Haverá a separação das tabelas de uso e ocupação do solo e também adequação da nomenclatura;

ATUAL
 Permitidos: sem restrições de uso
 Permissíveis: com restrições de uso
 Proibidos: sempre proibido

PROPOSTA
 Adequados: sem restrições de uso
 Adequado/limites: com restrição de uso
 Proibidos: sempre proibido

A nova proposta inclui a mais adequados com limites os bairros a serem acordados para que atenda as exigências para análise de viabilidade.

Fonte: CIMCATARINA (2018)

Figura 525 - Slide 21 - Conferência 05



TABELA DE USOS - FRAIBURGO - SEGUNDO PLANO DIRETOR VIGENTE									
USO	USO	USO	USO	USO	USO	USO	USO	USO	USO
1	2	3	4	5	6	7	8	9	10
11	12	13	14	15	16	17	18	19	20
21	22	23	24	25	26	27	28	29	30
31	32	33	34	35	36	37	38	39	40
41	42	43	44	45	46	47	48	49	50
51	52	53	54	55	56	57	58	59	60
61	62	63	64	65	66	67	68	69	70
71	72	73	74	75	76	77	78	79	80
81	82	83	84	85	86	87	88	89	90
91	92	93	94	95	96	97	98	99	100

Fonte: CIMCATARINA (2018)



Figura 529 - Slide 25 - Conferência 03



Fonte: CIMCATARINA (2018)

Figura 530 - Slide 26 - Conferência 05



Fonte: CIMCATARINA (2018)

Figura 531 - Slide 27 - Conferência 05



Fonte: CIMCATARINA (2018)



Figura 532 - Slide 28 - Conferência 05



Proposta Plano Diretor

- Revisão dos parâmetros urbanísticos instituídos no Plano Diretor atual:
 - Taxa de Permeabilidade;
 - Taxa de Ocupação;
 - Uso e Ocupação do solo;
 - Índice de Aproveitamento;
 - Zonamento.
- Incluir alguns dos instrumentos urbanísticos utilizados para a implementação das especificações, como:
 - Regularização Fundiária;
 - Exatidão Imposta de Valorização;
 - Estudo e Impacto Ambiental;
 - Outros.
- Proposta de utilização da taxa de CNAE para aprovação de projetos.
- Utilizar o zoneamento de usos como taxa de CNAE.
- Através do zoneamento, estabelecer diretrizes estratégicas para:
 - Propor um espaço apropriado para camêdromo;
 - Área para área industrial (pequena, média e grande porte);
 - Áreas de lazer;
 - Espaço para expansão dentro do perímetro urbano;
 - Mantiver as zonas de estabelecimentos na área central do município;
 - Elaborar o Mapa de Diretrizes Urbanísticas.

Fonte: CIMCATARINA (2018)

Figura 533 - Slide 29 - Conferência 05



Proposta Plano Diretor

- Através de Programas de ações de:
 - Padronização e incentivo à construção em cotedias e áreas públicas;
 - Incentivo à criação de Programa de construção;
 - Incentivos fiscais;
 - Padronização de Mobiliário urbano (bancas, bancos, etc.);
 - Adequação dos passeios públicos conforme normas técnicas de acessibilidade;
 - Ações para educação cultural;
 - Incentivo à implantação de mini-galerias, pontes, calçadas, etc.
- Através de Programas de Fomento:
 - Prover incentivos para as novas construções que busquem a identidade histórica do município;
 - Potencializar o turismo no município (saga, centro, edificações simbólicas e identidade da matriz);
 - Criação de rotas turísticas;
 - Criação de órgão responsável pelo patrimônio paisagístico, cultural e artístico;
 - Mantiver a identidade cultural do município.

Fonte: CIMCATARINA (2018)

Figura 534 - Slide 30 - Conferência 05



Proposta de Mobilidade Urbana

- Atuar com as seguintes diretrizes, ações prioritárias e metas, como resultado de:
 - Realizar o diagnóstico da acessibilidade;
 - Estabelecer eixos de transportes coletivos e individuais, com suas respectivas prioridades;
 - Estabelecer a hierarquia e tipologia viária;
 - Estudo sobre o Terminal de Ônibus Integrado;
 - Revitalização de pontos de ônibus;
 - Buscar a substituição de veículos para todos, em zonas rurais e urbanas.
- Através de Programas de ações:
 - Buscar incentivos para a melhoria do Transporte coletivo;
 - Adequação dos passeios públicos conforme normas técnicas de acessibilidade;
 - Propor implantação de ciclo-estradas;
 - Ações para a conscientização da população acerca princípios e objetivos de mobilidade urbana sustentável.

Fonte: CIMCATARINA (2018)



Figura 535 - Slide 31 - Conferência 05



Plano de Mobilidade Urbana

ESTRUTURA DA LEI

- Transporte Aéreo
- Transporte por Biciclagem
- Transporte Coletivo
- Transporte coletivo individual privado
- Transporte coletivo individual privado
- Destinação de Destinos

Considerando a realidade municipal e as análises técnicas serão elaboradas, na forma da lei específica, as diretrizes para a implementação conforme a viabilidade e necessidade local, os itens abaixo citados.

1. Objetivos
2. Diretrizes
3. Ações prioritárias
4. Instrumentos
5. Metas
6. Instituições
7. Orçamento Responsável
8. Observações
9. Pedagogia, 30, Hierarquia e Tipologia das vias

Fonte: CIMCATARINA (2018)

Figura 536 - Slide 32 - Conferência 05



Fichas de contribuição

Contribuições (Fichas)

As fichas de consulta pública começam seguintes:

1. Identificação do contribuinte
2. Tipo de proposta
3. Forma de manifestação (oral ou escrita)

FICHA DE CONTRIBUIÇÃO

Identificação do Contribuinte

Nome: _____

Endereço: _____

Telefone: _____

Assinatura: _____

Forma de manifestação

Oral: Escrita:

Forma de manifestação (oral ou escrita)

Forma de manifestação: _____

Forma de manifestação (oral ou escrita)

Forma de manifestação: _____

Fonte: CIMCATARINA (2018)

Figura 537 - Slide 33 - Conferência 05




OBRIGADO!

CIMCATARINA

Fonte: CIMCATARINA (2018)

Figura 538 - Ata da Conferência 05 - Parte 1



www.cimcatarina.sc.gov.br E-mail: cimcatarina@cimcatarina.sc.gov.br
 CNPJ: 12.075.746/0001-32 Fone: (48) 3248-1268
 © Conselho Inovando e Gestão Pública

ATA DA QUINTA CONFERÊNCIA PÚBLICA REGIONAL DA REVISÃO DO PLANO DIRETOR E ELABORAÇÃO DO PLANO DE MOBILIDADE URBANA DO MUNICÍPIO DE FRAIBURGO.

No dia cinco do mês de junho do ano de dois mil e dezoito, às dezenove horas, no Ginásio do Bairro Macieira que fica em anexo a Escola Municipal, foi realizada a quinta Conferência Pública Regional, contemplando os bairros Faxinal dos Carvalhos, Liberata, Macieira, São Luiz, e Portal, para apresentação à comunidade, com objetivo de subsidiar uma leitura do município através da concepção e perspectiva da população, para debater, rever e analisar o conteúdo do Plano Diretor atual, contribuindo também para a elaboração do Plano de Mobilidade Urbana do Município de Fraiburgo. Contou com a participação da Prefeita Municipal Claudete Gheller de Matias, com os membros do Grupo Técnico de Apoio – GTA, Grupo de Trabalho Municipal – GTM, do Colegiado de Representação Popular – CRP, e demais munícipes. A abertura da conferência foi realizada pela Arquiteta e Urbanista do CIMCATARINA, Sra. Priscila Garcia De Souza, a qual iniciou a quinta conferência falando sobre os diagnósticos dos bairros, e informando aos presentes se quisessem se manifestar quanto aos demais bairros, assim o fizesse. Informou que está sendo trazida as informações técnicas dos bairros. Fala sobre as áreas verdes e restrições de uso, também citou a parte de zoneamento, que hoje traz essas áreas como urbanas, com características fortemente rurais. Cita a rede de abastecimentos geral do município que chega aos bairros qual compõe 74% (setenta e quatro por cento) e ainda se tem 25% (vinte e cinco por cento) do abastecimento de água feito de outras formas. Explica sobre o esgoto, o qual após coleta de dados sócio ambiental constatou-se que possui 18% (dezoito por cento) através de fossa séptica, ainda lembrou que todos os dados técnicos levantados estão disponíveis para que os moradores pesquisem, e sucessivamente estudem sobre seus bairros, e façam suas contribuições; Levanta ainda que a intenção é de até meados do mês de Agosto estar sendo levantados esses dados, sendo que as pessoas podem estar fazendo essas contribuições através do e-mail que tem no site do planejamento urbano, e que o mesmo está sendo constantemente atualizado, e sendo feito a devida coleta de informações. Esclarece que o diagnóstico apresentado na presente noite contempla mais a parte técnica, e que as vezes pode ser cansativo ao público, mas que a intenção realmente é de mostrar o que está sendo elaborado, frisando novamente que o público que tiver interesse pode sempre fazer a consulta do mesmo via internet. Sobre o tópico de educação a Sra. Priscila fala sobre o bairro ter 01 (uma) escola pública e 02 (duas) creches; cita não haver equipamentos de segurança, como polícia, mas levanta que o que os municípios possui na parte de segurança hoje ainda é visto como suficiente. Sobre iluminação que adentra em infraestrutura ainda pode ser melhorado, e que dentro das diretrizes é importante saber tudo isso, para que o município possa se planejar a longo prazo. Comenta ainda que a região ainda contém 01 (uma) UBS (Unidade Básica de Saúde), e 01 (um) ambulatório. Referiu-se sobre o bairro Portal, que possui um lago artificial, o qual tem algumas restrições, áreas de APP (Área de Preservação Permanente), salienta que está feito todo um levantamento, para que possa ser feito um zoneamento baseado no existente, para alcançar a demanda da população, alega que o mesmo possui 01 (uma) unidade do SENAI, e ainda não possui parte de segurança pública, mas pede para que aos moradores sobre quais são as perspectivas e dificuldades dos mesmos, diz que as pessoas que usam no dia a dia são justamente de quem são necessárias as contribuições. Quanto ao uso do solo diz que será visto mais adiante, e quanto aos dados socioeconômicos do bairro não existem, pois, o IBGE não forneceu. Ajuda o Faxinal dos Carvalhos, aonde o mesmo possui diversas curvas de água, com projetos de recuperação. A infraestrutura hoje só contém uma linha transporte público, e pergunta se será que a mesma atende à demanda de todos os moradores, e articula que isso se sabe com o feedback da população. Sobre o uso do solo, menciona que está inserido em uma área de expansão urbana em consolidação, mas com características fortemente rurais. Sobre o bairro São Roque é uma área dentro do perímetro urbano, porém ainda é rural, por isso não foi possível fazer levantamento do mesmo pois o IBGE não


Sede do CIMCATARINA
Rua General Liberato Bittencourt, 1585, 12º Andar, Edif. 1256, Bairro Centro
Friburgo/Estado de Santa Catarina – CEP 89.070-000

1º Núcleo de Desenvolvimento Regional
Rua Novo Pátio, 761, 1º Andar, Sala 01
Fraiburgo/Estado de Santa Catarina – CEP

Fonte: CIMCATARINA (2018)



Figura 539 - Ata da Conferência 05 - Parte 02



www.cimcatarina.sc.gov.br E-mail: cimcatarina@cimcatarina.sc.gov.br
 CNPJ: 12.075.748/0001-32 Fone: (41) 3245-1206
 O Coletivo Inovando a Gestão Pública

contém dados. Neste momento o Secretário de Planejamento e Desenvolvimento André de Oliveira, solicita uma retificação, informando que o bairro Faxinal dos Carvalhos possui uma 01 (uma) Escola Municipal e 01 (uma) Creche. Em prosseguimento a Sra., Priscila mostra graficamente dentro dos campos do município quais são as áreas rurais, e urbanas. Traz que foi feito todo levantamento possível da área rural, mesmo assim esta é escassa, informa que alguns dados coletados foram disponibilizados pela CELESC, conforme ligações realizadas, porém isso corresponde a só 12% (doze por cento) de toda área rural. Mas que isso não é um número expressivo de habitantes; Ao ser questiona pela Prefeita Sra. Claudete sobre a Escola do Bairro Lau Mello, diz que isso tudo está sobre estudo e elaboração, para se estudar todo o raio de abrangência, se está atendendo, e quantos moradores, para que sejam feitas as diretrizes a curto, médio e longo prazo. Assim abre a palavra para que os presentes manifestassem suas contribuições. Em seguida foi dada a palavra ao Diretor Jurídico do CIMCATARINA, Sr. Luis Felipe Braga Kronbauer que contribuiu informando que foi conseguido dados com o DETRAN e Polícia Militar, de abrangência do município todo, que contém os acidentes de Trânsito em Fraiburgo, tabulando os locais e circunstância dos acidentes. Sra. Priscila diz que esses dados serão usados na mobilidade urbana do município a fim de saber quais locais devem ser mexidos primeiro, e quais alterações devem ser feitas. A prefeita municipal Sra. Claudete, pediu a palavra para informar que a Secretaria de Educação e Saúde estão à disposição para ajudar a completar o quadro técnico nos dados faltantes. Fala sobre o bairro Macieira, o qual estão sendo feitos muitos investimentos, como a rede de esgoto que está em consolidação, fala sobre a construção de um novo posto de saúde em local que não tem a rua ainda, mas será feita. Comenta que o campo de grama existente no bairro vai se tornar um campo de suíço, e parte vai ser utilizada para construção da UBS, diz que a ideia inicial era construir a UBS um pouco mais afastado, mas foi mudado de ideia por questões de espaços territoriais, levando assim a Educação ter que ceder parte do terreno, e essa burocratização de regularização, faria demorar mais o processo, também fala sobre revitalização das ruas, e que sabe que o bairro Macieira era um bairro que estava dependendo de atenção, salienta também que está sendo a revitalização da escola sendo que a primeira etapa já está concluída, e a segunda está terminando, para que se tenha uma boa escola, um bom CEI (Centro de Educação Infantil), e um bom ginásio de esportes. Por fim finaliza sua fala tratando do asfalto que liga o bairro Faxinal dos Carvalhos ao município de Frei Rogério-SC, diz que é um projeto antigo que nunca saiu do chão, mas que ela vai "brigar" pelo mesmo, mantendo conversa com o prefeito do município vizinho afim de que cada um faça uma parte do projeto. Ilustra que na próxima segunda feira (11) estará em Florianópolis, pedindo aprovação do projeto, para posteriormente leva-lo para casa civil, lembra que é um projeto antigo, mas que vai tentar fazer por partes, afim de conseguir contemplar tudo, lembra que esse asfalto não abrangerá um bairro específico, mas sim uma região toda. Com a palavra o Secretário de Planejamento Sr. André de Oliveira, completa as palavras da prefeita lembrando que a estrada em questão é do Estado, e não do município, sendo assim legalmente o mesmo não pode investir, e a briga está sendo de cobrança para o Estado fazer, a prefeita complementa que ela se comprometeu em entregar um projeto, mas execução e valores são deveres do estado. Diz que agora é ano de troca de governo, e não sabemos quem assumira, mas indiferente disso as cobranças continuarão. Finalizando, a Arquiteta e Urbanista do CIMCATARINA, Sra. Priscila Garcia De Souza, deu por encerrada a quinta Conferência Pública Regional, e lembrou a todos mais uma vez que o material das conferência está disponível a qualquer momento, e pede que os presentes compartilhem com os demais para comparecer nas conferências, cita que a Sexta Conferência Pública ocorrerá no Pavilhão do Bairro Vila Saete, por fim agradeceu a participação de todos. Ao término o Diretor Jurídico do CIMCATARINA, Sr. Luis Felipe Braga Kronbauer, aproveitou para falar do projeto que estará ocorrendo no próximo mês em conjunto com o IFC (Instituto Federal Catarinense), o qual segundo a Sra. Priscila terão a resposta até o dia dezoito do presente mês, afim de levar alguns alunos para as ruas, devidamente vestidos com marcas de Conferência Pública. Inicialmente do Órgão Executivo, afim de coletar o maior número de

Sr.
Rua
Po

17º Andar, Bola 1036, Bairro Centro
- CEP 89.670-839

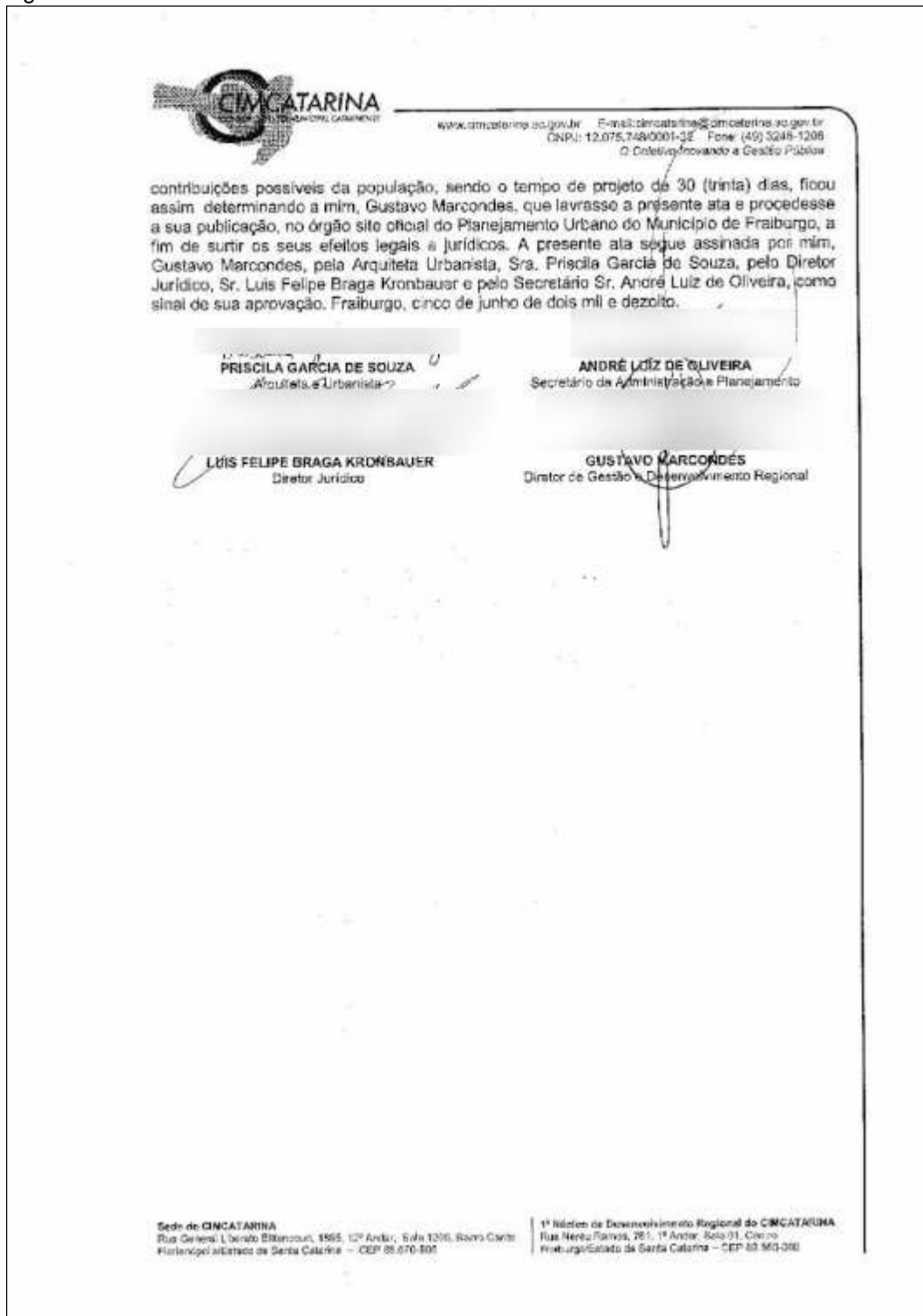
1º Núcleo de Desenvolvimento Regional
Rua Nereu Ramos, 701, 1º Andar, Bola C
Fondugefeirada de Santa Catarina - CE

UNA

Fonte: CIMCATARINA (2018)



Figura 540 - Ata da Conferência 05 - Parte 03



CIMCATARINA
COMISSÃO MUNICIPAL DE PLANEJAMENTO URBANO

www.cimcatarina.sc.gov.br E-mail: cimcatarina@cimcatarina.sc.gov.br
CNPJ: 12.075.748/0001-32 Fone: (49) 3248-1208
O Objetivo: Inovando a Gestão Pública

contribuições possíveis da população, sendo o tempo de projeto de 30 (trinta) dias, ficou assim determinando a mim, Gustavo Marcondes, que lavrasse a presente ata e procedesse a sua publicação, no órgão site oficial do Planejamento Urbano do Município de Fraiburgo, a fim de surtir os seus efeitos legais a Jurídicos. A presente ata segue assinada por mim, Gustavo Marcondes, pela Arquiteta Urbanista, Sra. Priscila Garcia de Souza, pelo Diretor Jurídico, Sr. Luis Felipe Braga Kronbauer e pelo Secretário Sr. André Luiz de Oliveira, como sinal de sua aprovação. Fraiburgo, cinco de junho de dois mil e dezoto.

PRISCILA GARCIA DE SOUZA
Arquiteta e Urbanista

ANDRÉ LUÍZ DE OLIVEIRA
Secretário de Administração e Planejamento

LUIS FELIPE BRAGA KRONBAUER
Diretor Jurídico

GUSTAVO MARCONDÉS
Diretor de Gestão e Desenvolvimento Regional

Sede do CIMCATARINA
Rua General Lino de Barros, 1565, 1º Andar, Sala 1206, Bairro Centro
Fraiburgo/Estado de Santa Catarina – CEP 88.670-500

1º Núcleo de Desenvolvimento Regional do CIMCATARINA
Rua Nereu Ramos, 751, 1º Andar, Sala 01, Centro
Fraiburgo/Estado de Santa Catarina – CEP 88.600-000

Fonte: CIMCATARINA (2018)



4.6 CONFERÊNCIA PÚBLICA 6: VILA SALETE, JARDIM DAS HORTÊSIAS, ROLAND MAYER, SÃO SEBASTIÃO, DEZ DE NOVEMBRO, SÃO CRISTÓVÃO E PAPUÃ.

A sexta conferência foi realizada no Pavilhão da Igreja do Bairro Vila Salet, no dia 06 de junho. Teve duração de 1h30min e contou com 37 participantes incluindo a equipe do CIMCATARINA.

Figura 541 - Publicação no Diário Oficial

21/05/2018 (Segunda-feira)	DOM/SC - Edição Nº 2531	Página 209
Lei 2409-2018		Publicação Nº 1620672
LEI Nº 2409, DE 18 DE MAIO DE 2018.		
DENOMINA VIAS PÚBLICAS DO LOTEAMENTO COLINA DO SOL—BAIRRO SÃO CRISTÓVÃO QUE ESPECIFICA		
A Prefeita Municipal de Fraiburgo, Estado de Santa Catarina, no uso de suas atribuições legais;		
Faço saber que a Câmara Municipal aprovou e eu sanciono a presente Lei:		
Art. 1º. As vias públicas situadas no loteamento Colina do Sol, bairro São Cristóvão, nesta cidade, adiante relacionadas, passam a ter a seguinte denominação:		
Rua projetada "A" passa a ser denominada Rua Nilda Maciel de Moraes;		
Rua projetada "B" passa a ser denominada Rua de Ita;		
Rua projetada "C" passa a ser denominada Rua da Liberdade;		
Rua projetada "D" passa a ser denominada Rua da Igualdade;		
Rua projetada "E" passa a ser denominada Rua da Fraternidade;		
Rua projetada "F" passa a ser denominada Rua João Maria de Moraes.		
Art. 2º. Esta Lei entra em vigor na data de sua publicação.		
GABINETE DA PREFEITA		
FRAIBURGO, SC, 18 DE MAIO DE 2018.		
CLAUDETE GHELLER MATHIAS		
Prefeita Municipal		
ANDRÉ LUIZ DE OLIVEIRA		
Secretário de Administração e Planejamento		
MINUTA CONVOCAÇÃO CONFERÊNCIAS DE JUNHO 2018		Publicação Nº 1629112
Edital de convocação para Conferências Públicas:		
Plano Diretor e Plano de Mobilidade Urbana		
O Município de Fraiburgo, através deste edital, CONVIDA a população em geral, para a participação popular nas conferências públicas regionais para a revisão do Plano Diretor e a elaboração do Plano de Mobilidade Urbana - PlanMob, conforme as datas e locais descritos a baixo. Todas as conferências públicas serão realizadas às 19h (dezenove horas), com encerramento às 21h (vinte e uma horas).		
Conferência Pública V		
Data: 05/06/2018 - Terça-feira		
Local: Ginásio do Bairro Macieira - anexo à Escola		
Horário: 19:00 horas		
Público: Fatorial dos Carvalhos, Liberata, Macieira, São Luiz		
Conferência Pública VI		
Data: 06/06/2018 - Quarta-feira		
Local: Pavilhão da Igreja Bairro Salet		
Horário: 19:00 horas		
Público: Bairro Salet, Jardim das Hortênsias, X Novembro, Roland Mayer, São Sebastião		
Conferência Pública VII		
Data: 07/06/2018 - Quinta-feira		
Local: Centro de Pastoral Igreja Matriz		
Horário: 19:00 horas		
Público: Centro		
Desta forma, ficam convocados, todos os que desejarem participar das Conferências Públicas.		
Fraiburgo, 18 de maio de 2018.		
Claudete Gheller Mathias - Prefeita do Município de Fraiburgo.		
André Luiz de Oliveira - Secretário de Administração, Planejamento e Inovação.		

Fonte: Diário Oficial dos Municípios/SC (2018)



Figura 542 - Convite para a Conferência 06



Você quer melhorar Fraiburgo?

Então participe das **conferências públicas** e faça a sua parte!

As conferências públicas são abertas para toda a população para a revisão do Plano Diretor e elaboração do Plano de Mobilidade Urbana - PlanMob.

Todas as conferências públicas iniciam às 19h e tem encerramento às 21h

CONFERÊNCIA PÚBLICA V	CONFERÊNCIA PÚBLICA VI	CONFERÊNCIA PÚBLICA VII
<p>Bairros: Bairro dos Tanques, Lacerda, Matão, São Luís, Moré e Morcego</p> <p>Data: 05/06/2018</p> <p>Local: Ginásio do Bairro Moré - Avenida Santa</p>	<p>Bairros: Salto, Jardim das Hortênsias, X. Romero, Roland Moré, São Sebastião, Passa e São Cristovão</p> <p>Data: 05/06/2018</p> <p>Local: Rua João de Deus - Bairro Salto</p>	<p>Bairros: Centro</p> <p>Data: 07/05/2018</p> <p>Local: Centro Cultural Igreja Matriz</p>

▼ O que é o Plano Diretor?
 Plano Diretor: Termo municipal que estabelece o plano mestre e o plano orientador da política de desenvolvimento e Projeto de Cidade que queremos, visando alcançar o melhor aproveitamento do solo urbano (parques e áreas) que contribuem para a saúde e espaço urbano. Estes princípios inseridos no Plano Diretor é que vão nortear a construção de futuros bens de infraestrutura.

▼ O que é o PlanMob?
 Plano de Mobilidade Urbana: Plano municipal que estabelece as diretrizes para a formação do Plano Diretor, representando um instrumento de qualidade de vida e na qualidade de vida das pessoas, assegurando a qualidade dos deslocamentos, através de um veículo, melhoria a utilização do transporte não motorizado, a promoção da segurança cidadã, o controle do nível de poluição, atuando sempre em conformidade com a Lei 12.387/12 - Política Nacional de Mobilidade Urbana



Fonte: Prefeitura Municipal de Fraiburgo (2018)



Figura 543 - Lista de Presença - Conferência 06

LISTA DE PRESENÇA - CONFERÊNCIAS PÚBLICAS - PLANO DIRETOR					
DATA: 06/06/2018		HORA INÍCIO: 19h		HORA FIM: 20:30	
MUNICÍPIO: FRAIBURGO		LOCAL: BARRIO 24		TÍTULO: 2018/2019	
ASSUNTO: REALIDADE MUNICIPAL - Conferência 06					
PARTICIPANTES					
NOME	Nº IDENTIFICAÇÃO (RG ou CPF)	ENDEREÇO	BARRIO OU INSTITUIÇÃO REPRESENTANTE	E-MAIL	ASSINATURA
Renata Maria dos Santos			Barrio Solet		
Gustavo Maciel			Cimcatarina		
Janice Clayton Sente			Cimcatarina		
Adalberto dos Santos			Barrio Galite		
EUSEU F. Pereira			Solet		
Luiz Fernando Bojo			Solet		
Luiz Fernando Bojo			OAB		
Jordil Wein			Vila das		
José Carlos de Souza			Polandragem		
Giulio Cardozo			Vila Miguel		
Paulo Roberto			Centro		
Luiz Roberto			PMF		
Andressa Regina Barbosa			PMF		
Cláudio C.P. Silva			Solet		
ELI ROMANU			Imcscap		

Fonte: CIMCATARINA (2018)


Figura 544 - Lista de Presença - Conferência 06

LISTA DE PRESENÇA - CONFERÊNCIAS PÚBLICAS - PLANO DIRETOR					
DATA: 06/06/2018		HORA INÍCIO: 19h		HORA FIM: 20:30	
MUNICÍPIO: FRAIBURGO		LOCAL: BARRIO 24		TÍTULO: 2018/2019	
ASSUNTO: REALIDADE MUNICIPAL - Conferência 06					
PARTICIPANTES					
NOME	Nº IDENTIFICAÇÃO (RG ou CPF)	ENDEREÇO	BARRIO OU INSTITUIÇÃO REPRESENTANTE	E-MAIL	ASSINATURA
Elaine A. dos Santos					
Luiz Roberto Andrade					
Andressa Regina Barbosa			Solet		
Guilherme A. Loureiro			Soc. Educação		
Alison Ferreira de Souza			Vila Nova		
Adilson E. dos Santos			VILA NOVA		
Wagner de Souza			Solet		
Leandro Fantinel			Centro		
Luiz Roberto			PMF		
Paulo J. Rossi			BARRIO		
Wagner S. de Souza					
Walter Pizzini					
Vilma de Souza					
Francisco Wagner Gomes			CIMCATARINA		

Fonte: CIMCATARINA (2018)




Figura 545 - Lista de Presença - Conferência 06

LISTA DE PRESENÇA - CONFERÊNCIAS PÚBLICAS - PLANO DIRETOR						
DATA: 06/06/18	HORA INÍCIO: 19h	HORA FIM: 22:30h				
MUNICÍPIO: FRAIBURGO	LOCAL: Bairro da Igreja					
ASSUNTOS: CONFERÊNCIA VI						
PARTICIPANTES						
NOME	Nº IDENTIFICAÇÃO (RG ou CPF)	ENDEREÇO	BAIRRO OU INSTITUIÇÃO REPRESENTANTE	E-MAIL	ASSINATURA	
Guilherme Manoel Tedesio			J Hortencios			
Elvira Perrin			B'n Sebastião			
Purple G... ..			Centro			
Carla... ..			Centro			

Fonte: CIMCATARINA (2018)

Figura 546 - Lista de Presença - Conferência 06

LISTA DE PRESENÇA - CONFERÊNCIAS PÚBLICAS - PLANO DIRETOR						
DATA: 06/06/18	HORA INÍCIO: 19h	HORA FIM: 22:30h				
MUNICÍPIO: FRAIBURGO	LOCAL: Bairro da Igreja					
ASSUNTOS: CONFERÊNCIA VI						
PARTICIPANTES						
NOME	Nº IDENTIFICAÇÃO (RG ou CPF)	ENDEREÇO	BAIRRO OU INSTITUIÇÃO REPRESENTANTE	E-MAIL	ASSINATURA	
Luiz... ..			B'n Sebastião			
... ..			SALATE			
Ademir... ..			Solite			
CARLOS... ..			Vila Solite			

Fonte: CIMCATARINA (2018)



Figura 547 - Apresentação da 6ª Conferência



Fonte: CIMCATARINA (2018)

Figura 548 - Apresentação da 6ª Conferência



Fonte: CIMCATARINA (2018)

Figura 549 - Apresentação da 6ª Conferência



Fonte: CIMCATARINA (2018)



Figura 550 – Apresentação da 6ª Conferência



Fonte: CIMCATARINA (2018)

Figura 551 - Apresentação da 6ª Conferência



Fonte: CIMCATARINA (2018)

Figura 552 – Apresentação da 6ª Conferência



Fonte: CIMCATARINA (2018)

Figura 553 - Slide 1 - Conferência 06




Fonte: CIMCATARINA (2018)

Figura 554 - Slide 2 - Conferência 06



Fonte: CIMCATARINA (2018)

Figura 555 - Slide 3 - Conferência 06



Fonte: CIMCATARINA (2018)

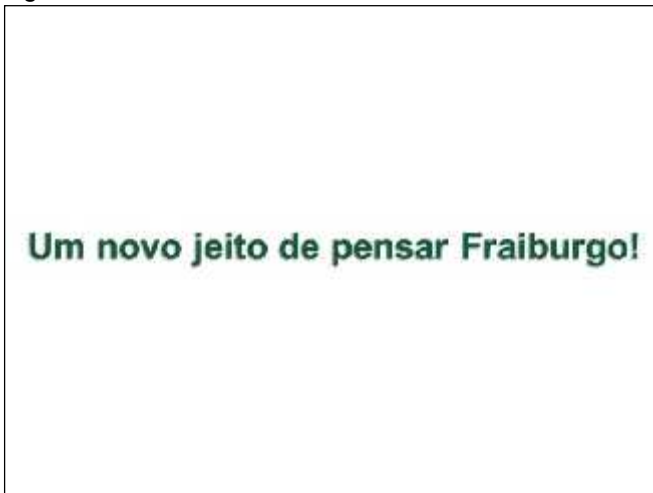


Figura 556 - Slide 4 - Conferência 06



Fonte: CIMCATARINA (2018)

Figura 557 - Slide 5 - Conferência 06



Fonte: CIMCATARINA (2018)

Figura 558 - Slide 6 - Conferência 06



Fonte: CIMCATARINA (2018)



Figura 562 - Slide 10 - Conferência 06



Fonte: CIMCATARINA (2018)

Figura 563 - Slide 11- Conferência 06



Fonte: CIMCATARINA (2018)

Figura 564 - Slide 12 - Conferência 05



Fonte: CIMCATARINA (2018)



Figura 565 - Slide 13 - Conferência 06



Fonte: CIMCATARINA (2018)

Figura 566 - Slide 14 - Conferência 06



Fonte: CIMCATARINA (2018)

Figura 567 - Slide 15 - Conferência 06



Fonte: CIMCATARINA (2018)



Figura 568 - Slide 16 - Conferência 06



Fonte: CIMCATARINA (2018)

Figura 569 - Slide 17 - Conferência 06



Fonte: CIMCATARINA (2018)

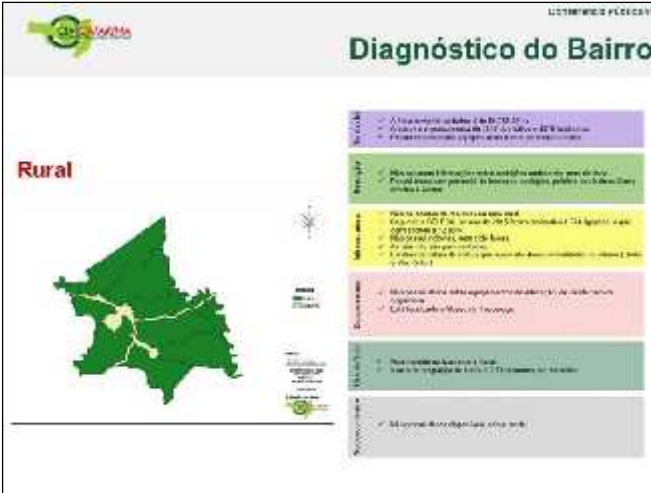
Figura 570 - Slide 18 - Conferência 06



Fonte: CIMCATARINA (2018)



Figura 571 - Slide 19 - Conferência 06



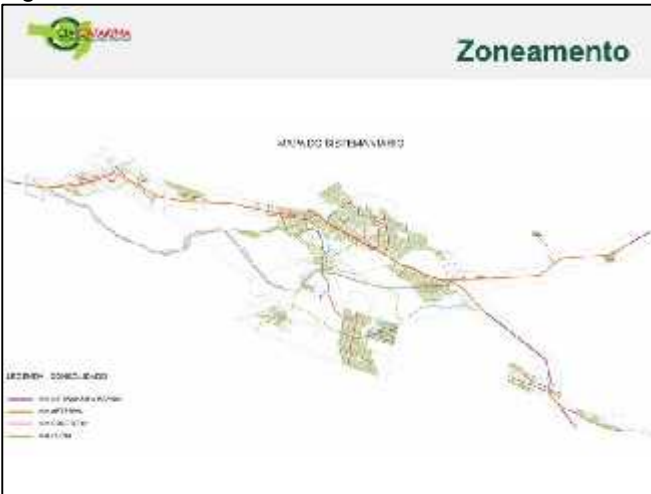
Fonte: CIMCATARINA (2018)

Figura 572 - Slide 20 - Conferência 06



Fonte: CIMCATARINA (2018)

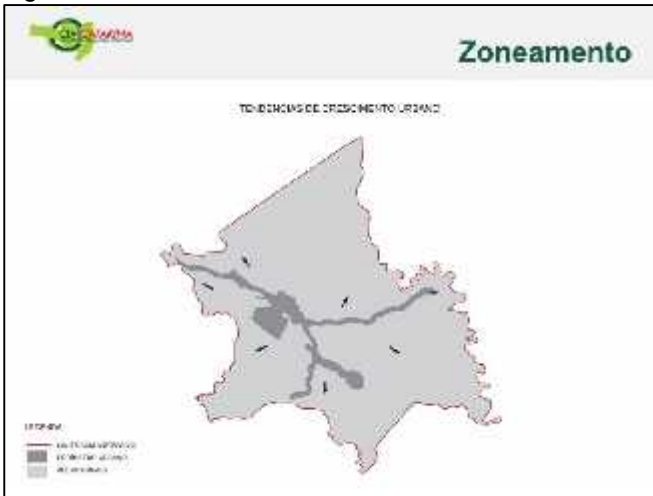
Figura 573 - Slide 21 - Conferência 06



Fonte: CIMCATARINA (2018)



Figura 574 - Slide 22 - Conferência 06



Fonte: CIMCATARINA (2018)

Figura 575 - Slide 23 - Conferência 06



Proposta de uso da tabela CNAE:

- Um relação uso urbano será adotado a tabela de CNAE (Classificação Nacional de Atividades Econômicas)
- A CNAE é uma forma de padronizar os códigos de atividades econômicas para, entre outros, enquadrar uma empresa em múltiplos setores tributários;
- A proposta é que ela seja usada como um instrumento de controle para o município em relação ao uso do solo urbano;
- O código da CNAE deverá ser informado no momento da análise de viabilidade, ele estará disponível na tabela de usos do plano diretor;
- Haverá a separação das tabelas de uso e ocupação do solo e também adequação da nomenclatura;

ATUAL
Permitidos: sem restrições de uso
Permissíveis: com restrições de uso
Proibidos: sempre proibido

PROPOSTA
Adequado: sem restrições de uso
Adequado/limites: com restrição de uso
Proibidos: sempre proibido

A nova proposta inclui a mais adequados com limites os parâmetros a serem acordados para que atenda as exigências para análise de viabilidade.

Fonte: CIMCATARINA (2018)

Figura 576 - Slide 24 - Conferência 06



TABELA DE USOS - FRAIBURGO - SEGUNDO PLANO DIRETOR VIGENTE									
USO	USO	USO	USO	USO	USO	USO	USO	USO	USO
U-01	U-02	U-03	U-04	U-05	U-06	U-07	U-08	U-09	U-10
U-11	U-12	U-13	U-14	U-15	U-16	U-17	U-18	U-19	U-20
U-21	U-22	U-23	U-24	U-25	U-26	U-27	U-28	U-29	U-30
U-31	U-32	U-33	U-34	U-35	U-36	U-37	U-38	U-39	U-40
U-41	U-42	U-43	U-44	U-45	U-46	U-47	U-48	U-49	U-50
U-51	U-52	U-53	U-54	U-55	U-56	U-57	U-58	U-59	U-60
U-61	U-62	U-63	U-64	U-65	U-66	U-67	U-68	U-69	U-70
U-71	U-72	U-73	U-74	U-75	U-76	U-77	U-78	U-79	U-80
U-81	U-82	U-83	U-84	U-85	U-86	U-87	U-88	U-89	U-90
U-91	U-92	U-93	U-94	U-95	U-96	U-97	U-98	U-99	U-100

Fonte: CIMCATARINA (2018)



Figura 580 - Slide 28 - Conferência 06



Fonte: CIMCATARINA (2018)

Figura 581 - Slide 29 - Conferência 06



Fonte: CIMCATARINA (2018)

Figura 582 - Slide 30 - Conferência 06



Fonte: CIMCATARINA (2018)



Figura 586 - Slide 34 - Conferência 06



Proposta de Mobilidade Urbana

- A Lei conterá diretrizes, ações prioritárias e metas, como fruto de:
 - Inclusão e desenvolvimento sustentável;
 - Estabelecimento de transportes coletivos e individuais, com suas respectivas prioridades;
 - Estabelecimento hierárquico e tipologia viária;
 - Estudo sobre o Terminal de ônibus integrado;
 - Revitalização de pontos de ônibus;
 - Busca a universalização do acesso para todos, em zonas rurais e urbanas.
- Através de Programas de ações:
 - Buscar incentivos para a melhoria do Transporte coletivo;
 - Adequação dos espaços públicos conforme normas técnicas de acessibilidade;
 - Propor implementação de ciclo viário;
 - Ações para conscientização da população sobre os princípios e objetivos de mobilidade urbana sustentável.

Fonte: CIMCATARINA (2018)

Figura 587 - Slide 35 - Conferência 06



Plano de Mobilidade Urbana

ESTRUTURA DA LEI

- Transporte a pé
- Transporte por bicicleta
- Transporte coletivo
- Transporte motorizado individual público
- Transporte motorizado individual privado
- Demonstração de alternativas

Considerando a realidade municipal e as análises técnicas, serão elaboradas, na forma da lei específica, as diretrizes para a implementação conforme a viabilidade e necessidade local, os itens abaixo citados:

1. Objetivos
2. Diretrizes
3. Ações prioritárias
4. Instrumentos
5. Metas
6. Instituições
7. Organismos Responsáveis
8. Observações
9. Pedagogia, Hierarquia e Tipologia das vias

Fonte: CIMCATARINA (2018)

Figura 588 - Slide 36 - Conferência 06



Fichas de contribuição

Contribuições (Fichas)

As fichas de consulta pública contêm as seguintes informações e itens de contribuição:

- Identificação de contribuinte
- Tipo de proposta
- Forma de manifestação (oral ou escrita)

FICHA DE PARTICIPAÇÃO

Identificação do usuário

Identificação

Forma de manifestação

Identificação do usuário

Identificação

Fonte: CIMCATARINA (2018)




Figura 589 - Slide 37 - Conferência 06



Fonte: CIMCATARINA (2018)



Figura 590 - Ata da Conferência 06 - Parte 1



www.cimcatarina.sc.gov.br E-mail: cimcatarina@cimcatarina.sc.gov.br
 CNP.: 12.075.746/0001-02 Fone: (49) 3246-1206
 O Coletivo Inovando a Gestão Pública

ATA DA SEXTA CONFERÊNCIA PÚBLICA REGIONAL DA REVISÃO DO PLANO DIRETOR E ELABORAÇÃO DO PLANO DE MOBILIDADE URBANA DO MUNICÍPIO DE FRAIBURGO.

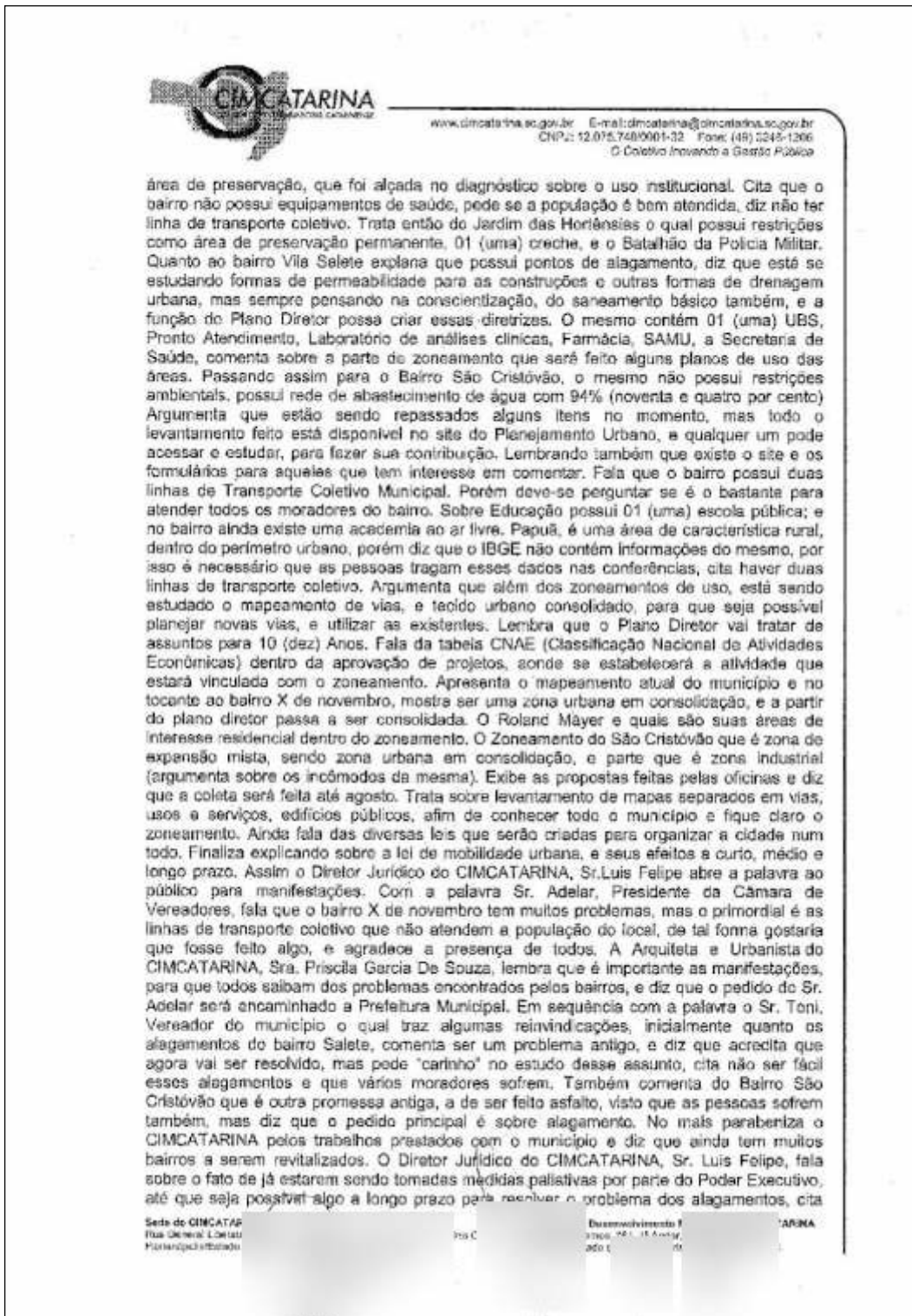
No dia seis do mês de junho do ano de dois mil e dezoito, às dezenove horas, no Pavilhão da Igreja do Bairro Vila Satele, foi realizada a Sexta Conferência Pública Regional, contemplando os bairros Vila Satele, Jardim das Hortênsias, Roland Mayer, São Cristóvão, São Sebastião, Dez de Novembro e Papuá, para apresentação à comunidade, com objetivo de subsidiar uma leitura do município através da concepção e perspectiva da população, para debater, rever e analisar o conteúdo do Plano Diretor atual, contribuindo também para a elaboração do Plano de Mobilidade Urbana do Município de Fraiburgo. Contou com os membros do Grupo Técnico de Apoio – GTA, Grupo de Trabalho Municipal – GTM, do Colegiado de Representação Popular – CRP, e demais munícipes. A abertura da conferência foi realizada pelo Secretário de Administração e Planejamento, Sr. André Luiz de Oliveira, cumprimentando os representantes do poder legislativo, o presidente do CIMCATARINA, Sr. Elói Romão, e demais membros da população, lembra que o objetivo da noite é escutar a população sobre as contribuições ao plano diretor, e plano de mobilidade urbana, e sobre suas áreas de abrangência, e formas de contribuir, posteriormente passa a palavra ao Diretor Jurídico do CIMCATARINA, Sr. Luis Felipe Braga Kronbauer, o qual cumprimenta os presentes, e expõe como funcionara os trabalhos da noite, iniciando com uma apresentação simples, posteriormente haverá a apresentação técnica, para no fim ser aberto ao público a palavra. Explica sobre a ficha de contribuição e seu devido preenchimento, assim debate sobre demais formas que os presentes podem dar suas opiniões. Comenta que é um trabalho que vem sendo feito juntamente com a sociedade, no mesmo momento elucida sobre o que é o plano diretor, e o plano de mobilidade urbana, cita sobre os trabalhos feitos por parte do poder executivo municipal, que trata de orientação e humanização do processo, por parte de cartilha, aonde explica todo o processo dos planos, fala também sobre cartilhas ensinando como fazer o passeio público, afim de auxiliar o proprietário na padronização. Por fim informa a todos da conferência que ocorrerá no dia seguinte de abrangência do bairro Centro, mas que todos estão convidados. De tal forma passa a palavra para Arquiteta e Urbanista do CIMCATARINA, Sra. Priscila Garcia De Souza, que após cumprimentar os presentes, reforça o convite a todos na conferência do dia posterior, no bairro centro, lembrando que lá é um ponto usado por todos, e diz que a dinâmica vai ser diferente das demais conferências, afim de tornar mais visual as contribuições da população. Fala sobre as oficinas técnicas que vão ser separadas em Uso e Ocupação do Solo e Regularização Fundiária; Mobilidade Urbana (abordando o transporte a pé, coletivo, particular, etc.); Patrimônio Histórico, Cultural, Lazer e Turismo; Meio Ambiente e Saneamento Básico, relembrando que amanhã será sobre área de abrangência do centro, mas todos podem contribuir, apresenta a parte de legislação existente, e os pontos que já se tem projeto de alteração. Exibe dados de evolução populacional e da frota de veículos, aonde chegou a dobrar em dez anos, demonstrando-se a importância de revisão dos planos para o município. Assim passa para o diagnóstico de cada bairro, primeiramente cita X de Novembro, lembra que é levantado parte técnica, mas por meio das fichas pode adentrar mais a realidade do bairro, cita as restrições do bairro, sendo que o mesmo tem três áreas de riscos geológicos, tem cursos de águas, os quais geram áreas de preservação permanente, fala sobre os estudos feitos, em infraestrutura, saúde, obtendo dados como 01 (uma) escola pública, 01 (um) santuário. Diz que as informações são trazidas para averiguar o que o bairro tem de bom e o que é necessário ainda, e que isso só se é levantado com a participação dos moradores. Referente ao São Sebastião verificou-se que o mesmo contém cursos de água, áreas de riscos geológicos. Quanto a educação possui 01 (uma) Escola Pública, 01 (uma) creche, 01 (uma) UBS (Unidade Básica de Saúde) traz que foi levantado informações sobre o uso do solo, sobre o que é permissivo, quais atividades são permitidas, o qual será tratado no zoneamento. Sobre o bairro Roland Mayer fala que possui um arroio o qual contém uma

Sede do CIMCATARINA		
Rua General Lobo	nº 1236, Bairro	area
Refeitoria-Esta	800	1, 70
		2a e
		at do CIMCATARINA
		11, Centro
		CP 86.586-026

Fonte: CIMCATARINA (2018)




Figura 591 - Ata da Conferência 06 - Parte 02



Fonte: CIMCATARINA (2018)



Figura 592 - Ata da Conferência 06 - Parte 03



www.cimcatarina.sc.gov.br E-mail: cimcatarina@cimcatarina.sc.gov.br
 CNPJ: 12.075.748/0001-32 Fone: (48) 3245-1206
 O Coletivo Inovando a Gestão Pública

área de preservação, que foi alçada no diagnóstico sobre o uso institucional. Cita que o bairro não possui equipamentos de saúde, pede se a população é bem atendida, diz não ter linha de transporte coletivo. Trata então do Jardim das Hortênsias o qual possui restrições como área de preservação permanente, 01 (uma) creche, e o Batalhão da Polícia Militar. Quanto ao bairro Via Salete explica que possui pontos de alagamento, diz que está se estudando formas de permeabilidade para as construções e outras formas de drenagem urbana, mas sempre pensando na conscientização, do saneamento básico também, e a função do Plano Diretor possa criar essas diretrizes. O mesmo contém 01 (uma) UBS, Pronto Atendimento, Laboratório de análises clínicas, Farmácia, SAMU, a Secretaria de Saúde, comenta sobre a parte de zoneamento que será feito alguns planos de uso das áreas. Passando assim para o Bairro São Cristóvão, o mesmo não possui restrições ambientais, possui rede de abastecimento de água com 94% (noventa e quatro por cento) Argumenta que estão sendo repassados alguns itens no momento, mas todo o levantamento feito está disponível no site do Planejamento Urbano, e qualquer um pode acessar e estudar, para fazer sua contribuição. Lembrando também que existe o site e os formulários para aqueles que tem interesse em comentar. Fala que o bairro possui duas linhas de Transporte Coletivo Municipal. Porém deve-se perguntar se é o bastante para atender todos os moradores do bairro. Sobre Educação possui 01 (uma) escola pública; e no bairro ainda existe uma academia ao ar livre. Papuã, é uma área de característica rural, dentro do perímetro urbano, porém diz que o IBGE não contém informações do mesmo, por isso é necessário que as pessoas tragam esses dados nas conferências, cita haver duas linhas de transporte coletivo. Argumenta que além dos zoneamentos de uso, está sendo estudado o mapeamento de vias, e tecido urbano consolidado, para que seja possível planejar novas vias, e utilizar as existentes. Lembra que o Plano Diretor vai tratar de assuntos para 10 (dez) Anos. Fala da tabela CNAE (Classificação Nacional de Atividades Econômicas) dentro da aprovação de projetos, onde se estabelecerá a atividade que estará vinculada com o zoneamento. Apresenta o mapeamento atual do município e no tocante ao bairro X de novembro, mostra ser uma zona urbana em consolidação, e a partir do plano diretor passa a ser consolidada. O Roland Mayer e quais são suas áreas de interesse residencial dentro do zoneamento. O Zoneamento do São Cristóvão que é zona de expansão mista, sendo zona urbana em consolidação, e parte que é zona industrial (argumenta sobre os incômodos da mesma). Exibe as propostas feitas pelas oficinas e diz que a coleta será feita até agosto. Trata sobre levantamento de mapas separados em vias, usos e serviços, edifícios públicos, afim de conhecer todo o município e fique claro o zoneamento. Ainda fala das diversas leis que serão criadas para organizar a cidade num todo. Finaliza explicando sobre a lei de mobilidade urbana, e seus efeitos a curto, médio e longo prazo. Assim o Diretor Jurídico do CIMCATARINA, Sr. Luis Felipe abre a palavra ao público para manifestações. Com a palavra Sr. Adelar, Presidente da Câmara de Vereadores, fala que o bairro X de novembro tem muitos problemas, mas o primordial é as linhas de transporte coletivo que não atendem a população do local, de tal forma gostaria que fosse feito algo, e agradece a presença de todos. A Arquiteta e Urbanista do CIMCATARINA, Sra. Priscila Garcia De Souza, lembra que é importante as manifestações, para que todos saibam dos problemas encontrados pelos bairros, e diz que o pedido do Sr. Adelar será encaminhado a Prefeitura Municipal. Em sequência com a palavra o Sr. Toni, Vereador do município o qual traz algumas reivindicações, inicialmente quanto os alagamentos do bairro Salete, comenta ser um problema antigo, e diz que acredita que agora vai ser resolvido, mas pede "carinho" no estudo desse assunto, cita não ser fácil esses alagamentos e que vários moradores sofrem. Também comenta do Bairro São Cristóvão que é outra promessa antiga, a de ser feito asfalto, visto que as pessoas sofrem também, mas diz que o pedido principal é sobre alagamento. No mais parabeniza o CIMCATARINA pelos trabalhos prestados com o município e diz que ainda tem muitos bairros a serem revitalizados. O Diretor Jurídico do CIMCATARINA, Sr. Luis Felipe, fala sobre o fato de já estarem sendo tomadas medidas paliativas por parte do Poder Executivo, até que seja possível algo a longo prazo para resolver o problema dos alagamentos, cita

Sede do CIMCATARINA
Rua General Lacerda
Flandropólis/Itajaí

Bairro C


o Deane
to mes,
rão de

CIMCATARINA
RUA
1.500-000

Fonte: CIMCATARINA (2018)



Figura 593 - Ata da Conferência 06 - Parte 04



www.cimcatarina.sc.gov.br E-mail: cimcatarina@cimcatarina.sc.gov.br
 CNPJ: 12.075.748/0001-32 Fone: (48) 3245-1206
 O Colúvio Inovando a Gestão Pública

Central" o qual engloba toda a área ao redor do lago e próximo ao centro de Eventos, "aonde foi colocado as luzes de LED", acrescenta que nessa troca o município vai economizar R\$ 10.000,00 (Dez mil reais) de energia por mês. Finaliza dizendo que a criação do Parque Central, vai reformar toda essa extensão, juntamente com o parquinho do lago, que vai ser trocado por um parquinho de plástico e revitalização da quadra de areia. O Sr. Luiz Fernando, advogado, pede a palavra, e questiona, como está as questões referentes aos recuos dos imóveis, principalmente na região do bairro Jardim das Hortênsias. Em Resposta a Sra. Priscila fala que depois de estudos de diagnósticos, e contribuições, já foram feitas análises, e vai ser delimitados os recuos, argumenta ainda que hoje existem cinco tipos na zona residencial, e cada uma tem um recuo diferente, e a partir de agora o objetivo é planejar isso, sempre pensando no futuro, como aumentar recuo para um dia construir uma via, ou delimitar os estacionamentos. E diz que isso é caso a caso, e se analisará as características de cada bairro. O Sr. Luis Felipe ainda acrescenta a explicação falando que serão respeitadas também as áreas consolidadas, afim de não usar recuos diferentes em cada casa da rua, pensando também na padronização dos passeios públicos. Fala que das vantagens de formular o Plano de Mobilidade Urbana juntamente com o Plano Diretor é exatamente essa dos dois se conversarem. Por fim agradece a presença de todos, reforça o convite para Sétima Conferência Pública, que ocorrerá no Centro de Fraiburgo, e solicita mais uma vez a importância da participação popular. Ficou assim determinando a mim, Gustavo Marcondes, que lavrasse a presente ata e procedesse a sua publicação, no órgão site oficial do Planejamento Urbano do Município de Fraiburgo, a fim de surtir os seus efeitos legais e jurídicos. A presente ata segue assinada por mim, Gustavo Marcondes, pela Arquiteta Urbanista, Sra. Priscila Garcia de Souza, pelo Diretor Jurídico, Sr. Luis Felipe Braga Kronbauer e pelo Secretário, Sr. André Luiz de Oliveira, como sinal de sua aprovação. Fraiburgo, seis de junho de dois mil e dezoto.

PRISCILA GARCIA DE SOUZA
Arquiteta e Urbanista

ANDRÉ LUIZ DE OLIVEIRA
Secretário de Administração e Planejamento

LUIS FELIPE BRAGA KRONBAUER
Diretor Jurídico

GUSTAVO MARCONDES
Diretor de Gestão e Desenvolvimento Regional

Sede do CIMCATARINA
Rua General João de Bencourt, 1980, 12º Andar, Sala 1205, Bairro Centro
Florianópolis/Estado de Santa Catarina – CEP 88.070-900

1º Núcleo de Desenvolvimento Regional do CIMCATARINA
Rua Nelson Rabinov, 261, 1º Andar, Sala 01, Centro
Fraiburgo/Estado de Santa Catarina – CEP 89.500-000

Fonte: CIMCATARINA (2018)



4.7 CONFERÊNCIA PÚBLICA 7: CENTRO

A sétima e última conferência foi realizada no Centro Pastoral da Igreja Matriz, no dia 07 de junho. Teve duração de 1h30min e contou com 44 participantes incluindo a equipe do CIMCATARINA.

Figura 594 - Publicação no Diário Oficial

21/05/2018 (segunda-feira)	DOM/SC - Edição Nº 2531	Página 209
Lei 2409-2018 Publicação Nº 1628679		
LEI Nº 2409, DE 18 DE MAIO DE 2018. DENOMINA VIAS PÚBLICAS DO LOTEAMENTO COLINA DO SOL—BAIRRO SÃO CRISTÓVÃO QUE ESPECIFICA		
A Prefeita Municipal de Fraiburgo, Estado de Santa Catarina, no uso de suas atribuições legais;		
Faço saber que a Câmara Municipal aprovou e eu sanciono a presente Lei:		
Art. 1º. As vias públicas situadas no loteamento Colina do Sol, bairro São Cristóvão, nesta cidade, adiante relacionadas, passam a ter a seguinte denominação:		
Rua projetada "A" passa a ser denominada Rua Nilda Maciel de Moraes; Rua projetada "B" passa a ser denominada Rua da Ita; Rua projetada "C" passa a ser denominada Rua da Liberdade; Rua projetada "D" passa a ser denominada Rua da Igualdade; Rua projetada "E" passa a ser denominada Rua da Fraternidade; Rua projetada "F" passa a ser denominada Rua João Maria de Moraes.		
Art. 2º. Esta Lei entra em vigor na data de sua publicação.		
GABINETE DA PREFEITA FRAIBURGO, SC, 18 DE MAIO DE 2018. CLAUDETE GHELLER MATHIAS Prefeita Municipal		
ANDRÉ LUIZ DE OLIVEIRA Secretário de Administração e Planejamento		
MINUTA CONVOCAÇÃO CONFERÊNCIAS DE JUNHO 2018 Publicação Nº 1629112		
Edital de convocação para Conferências Públicas: Plano Diretor e Plano de Mobilidade Urbana		
O Município de Fraiburgo, através deste edital, CONVIDA a população em geral, para a participação popular nas conferências públicas regionais para a revisão do Plano Diretor e a elaboração do Plano de Mobilidade Urbana - PlanMob, conforme as datas e locais descritos a baixo. Todas as conferências públicas serão realizadas às 19h (dezenove horas), com encerramento às 21h (vinte e uma horas).		
Conferência Pública V Data: 05/05/2018 - Terça-feira Local: Ginásio do Bairro Macieira - anexo à Escola Horário: 19:00 horas Público: Raxonal dos Carvalhos, Liberata, Macieira, São Luiz		
Conferência Pública VI Data: 06/05/2018 - Quarta-feira Local: Pavilhão de Igreja Bairro Salete Horário: 19:00 horas Público: Bairro Salete, Jardim das Hortênsias, X Novembro, Roland Mayer, São Sebastião		
Conferência Pública VII Data: 07/05/2018 - Quinta-feira Local: Centro de Pastoral Igreja Matriz Horário: 19:00 horas Público: Centro		
Nota: Em caso de convocação, todos os que desejarem participar das Conferências Públicas		
Fraiburgo, 18 de maio de 2018. Claudete Gheller Mathias - Prefeita do Município de Fraiburgo. André Luiz de Oliveira - Secretário de Administração, Planejamento e Inovação.		

Fonte: Diário Oficial dos Municípios/SC (2018)



Figura 595 - Convite para a Conferência 07



Você quer melhorar Fraiburgo?

Então participe das **conferências públicas** e faça a sua parte!

As conferências públicas são abertas para toda a população para a revisão do Plano Diretor e elaboração do Plano de Mobilidade Urbana - PlanMob.

Todas as conferências públicas iniciam às 19h e tem encerramento às 21h

CONFERÊNCIA PÚBLICA V	CONFERÊNCIA PÚBLICA VI	CONFERÊNCIA PÚBLICA VII
<p>Bairros: Bairro dos Tanques, Lacerda, Matão, São Luís, Moré e Mor Koraj</p> <p>Data: 05/06/2018</p> <p>Local: Ginásio do Bairro Moré - Avenida Santa</p>	<p>Bairros: Salto, Jardim das Hortênsias, X. Rosemberg, Roland Moré, São Sebastião, Passa e Sô, Cristovão</p> <p>Data: 05/06/2018</p> <p>Local: Rua Manoel de Jesus - Bairro Salto</p>	<p>Bairros: Centro</p> <p>Data: 07/06/2018</p> <p>Local: Centro Cultural Igreja Matriz</p>

▼ O que é o Plano Diretor?

Plano Diretor: Torna-se municipal que estabelece o plano diretor é o instrumento de política pública de desenvolvimento urbano que estabelece o Projeto de Lei de Cidades que queremos, visando a organização e desenvolvimento do território urbano (solo e cidade) que constrói o futuro e espaço urbano. Estes princípios inseridos no Plano Diretor é que vão nortear a construção de futuros e de planejamento.

▼ O que é o PlanMob?

Plano de Mobilidade Urbana: Plano municipal que estabelece as diretrizes e prioridades para o Plano Diretor, representando um instrumento de qualidade de vida e na qualidade de vida das pessoas, assegurando a qualidade de vida dos cidadãos, através de um veículo, melhoria a utilização do transporte não motorizado, a promoção da segurança pública, o controle do trânsito de veículos, visando assim em conformidade com a Lei 12.387/12 - Política Nacional de Mobilidade Urbana



Fonte: Prefeitura Municipal de Fraiburgo (2018)



Figura 596 - Lista de Presença - Conferência 07 - Parte 01

LISTA DE PRESENÇA - CONFERÊNCIAS PÚBLICAS - PLANO DIRETOR					
DATA: 07/06/2018		HORA INÍCIO: 14:30		HORA FIM: 21h	
MUNICÍPIO: FRAIBURGO		LOCAL: CENTRO HISTÓRICO - JOSEFA MARIZ			
ASSUNTOS: REALIDADE MUNICIPAL - CONFERÊNCIA 07					
PARTICIPANTES					
NOME	Nº IDENTIFICAÇÃO (RG ou CPF)	ENDEREÇO	BAIRRO OU INSTITUIÇÃO REPRESENTANTE	E-MAIL	ASSINATURA
Itacir A. dos Santos					
Luíza dos Santos					
Ismael Lima de Lima			CDU		
Márcio Luis Machado			Unuarq		
Guilherme Anderson					
João Carlos Redilho			PMF		
Tânia de Silva Ferreira			Associação		
Andressa Rego da Barbosa			PMF		
Renata Borges			Cimcatarina		
Vanessa Brito de Mattos			CIMCATARINA - Associação		
Vanessa Brito de Mattos					
Cláudia G. Martins			II		
Priscila Gomes de Souza			Centro		

Fonte: CIMCATARINA (2018)


Figura 597 - Lista de Presença - Conferência 07 - Parte 02

LISTA DE PRESENÇA - CONFERÊNCIAS PÚBLICAS - PLANO DIRETOR					
DATA: 07/06/2018		HORA INÍCIO: 14:30		HORA FIM: 21h	
MUNICÍPIO: FRAIBURGO		LOCAL: CENTRO PASTORAL			
ASSUNTOS: REALIDADE MUNICIPAL - CONFERÊNCIA 07					
PARTICIPANTES					
NOME	Nº IDENTIFICAÇÃO (RG ou CPF)	ENDEREÇO	BAIRRO OU INSTITUIÇÃO REPRESENTANTE	E-MAIL	ASSINATURA
Leoni Aparecida Aguiar					
Giuliana F. Lopes					
Stéfano Fontanel					
Pedro José L.					
Edson Lourenço					
M. D. S. S. S. S.					
Grithiana L. T. T.			St. Maria - Igreja		
Felipe Carbonari					
Diogo D. D.					
Luís W. Z. Z.					
Andréa B. B.			PMF		
Luís Felipe Pereira			Centro		
Mariana S. S. Z.			Centro		
Gustavo M. M.			CIMCATARINA		
MARCELO TAVOLARI			PMF		

Fonte: CIMCATARINA (2018)



Figura 598 - Lista de Presença - Conferência 07 - Parte 03

LISTA DE PRESENÇA - CONFERÊNCIAS PÚBLICAS - PLANO DIRETOR					
DATA: 07/10/2018	HORA INÍCIO: 19:30	HORA FIM: 21h			
MUNICÍPIO: FRAIBURGO	LOCAL: CENTRO PASTORAL				
ASSUNTOS: REALIDADE MUNICIPAL	- CONFERÊNCIA 07				
PARTICIPANTES					
NOME	Nº IDENTIFICAÇÃO (RG ou CPF)	ENDEREÇO	BARRIO OU INSTITUIÇÃO REPRESENTANTE	E-MAIL	ASSINATURA
Euzebio A. Peres					
Otávio Moraes					
Adriana A. Moraes					
Amara A. Patrício					
Walter Manoel R. L.					
Silvani Rosseton					
IRINEU SECCHI					
Neuvin Compagnon					
Georges T. Santos			IMF		
SANDRINA FERREIRA			MACÉI		
LUIZ FERNANDO RAUÍ			CIMCATARINA		
André Luiz de Jesus			PMF		
Franck Huguier Casiro			CIMCATARINA		
Georgi Rafael Felizardo			PMF		
Allan R. da Silva			COMUNE		

Fonte: CIMCATARINA (2018)

Figura 599 - Apresentação da 7ª Conferência



Fonte: CIMCATARINA (2018)



Figura 600 - Apresentação da 7ª Conferência



Fonte: CIMCATARINA (2018)

Figura 601 - Apresentação da 7ª Conferência



Fonte: CIMCATARINA (2018)



Figura 602 – Apresentação da 7ª Conferência



Fonte: CIMCATARINA (2018)

Figura 603 - Manifestação popular



Fonte: CIMCATARINA (2018)

Figura 604 – Manifestação Popular



Fonte: CIMCATARINA (2018)



Figura 605 – Apresentação da 7ª Conferência



Fonte: CIMCATARINA (2018)

Figura 606 - Manifestação popular



Fonte: CIMCATARINA (2018)

Figura 607 – Manifestação Popular



Fonte: CIMCATARINA (2018)

Figura 608 - Slide 1 - Conferência 07



Fonte: CIMCATARINA (2018)

Figura 609 - Slide 2 - Conferência 07



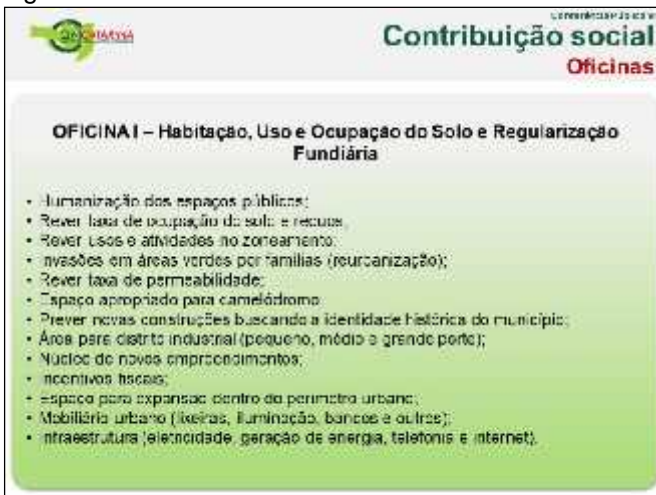
Fonte: CIMCATARINA (2018)

Figura 610 - Slide 3 - Conferência 07



Fonte: CIMCATARINA (2018)

Figura 614 - Slide 7 - Conferência 07



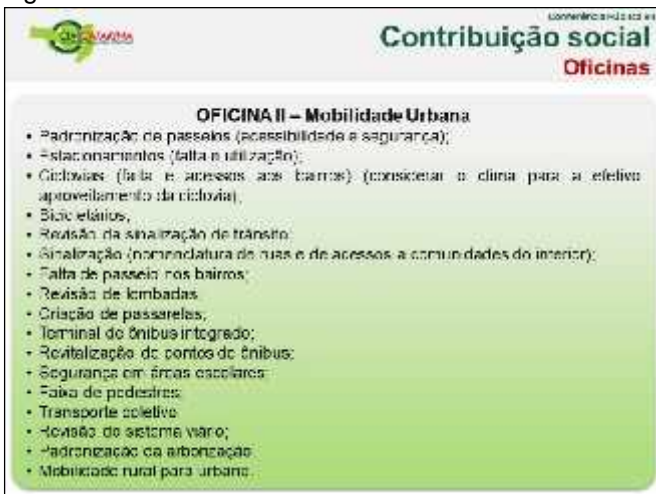
Contribuição social
Oficinas

OFICINA I – Habitação, Uso e Ocupação do Solo e Regularização Fundiária

- Humanização dos espaços públicos;
- Rever taxa de ocupação do solo e recuse;
- Rever usos e atividades no zoneamento;
- Investições em áreas verdes por famílias (reurbanização);
- Rever taxa de permeabilidade;
- Espaço apropriado para camelô/tromba;
- Prever novas construções buscando a identidade histórica do município;
- Área para distrito industrial (pequeno, médio e grande porte);
- Núcleo de novos empreendimentos;
- Incentivos fiscais;
- Espaço para expansão dentro do perímetro urbano;
- Mobilidade urbana (lixeiras, iluminação, bancos e outros);
- Infraestrutura (eletricidade, geração de energia, telefonia e internet).

Fonte: CIMCATARINA (2018)

Figura 615 - Slide 8 - Conferência 07



Contribuição social
Oficinas

OFICINA II – Mobilidade Urbana

- Padronização de passeios (acessibilidade e segurança);
- Estacionamentos (falta e utilização);
- Cicloviária (falta e acessos aos bairros) (conscientizar o clima para a efetivo aproveitamento da cicloviária);
- Bicicletários;
- Revisão da sinalização de trânsito;
- Sinalização (nomenclatura de ruas e de acessos a comunidades do interior);
- Falta de passeio nos bairros;
- Revisão de lombadas;
- Criação de passarelas;
- Terminal de ônibus integrado;
- Revitalização de pontos de ônibus;
- Segurança em áreas escolares;
- Falta de pedestres;
- Transporte coletivo;
- Revisão do sistema viário;
- Padronização da arborização;
- Mobilidade rural para urbana;

Fonte: CIMCATARINA (2018)

Figura 616 - Slide 9 - Conferência 07



Contribuição social
Oficinas

OFICINA III – Patrimônio Histórico, Cultural, Lazer e Turismo

- Educação cultural;
- Potencial turístico (lago, centro, edificações simbólicas e identidade da maça);
- Identidade Cultural;
- Patrimônio paisagístico, cultural e artístico;
- Resgate cultural: construções e tradições;
- Criação de roteiros turísticos;
- Criação de órgão responsável pelo patrimônio;

OFICINA IV – Meio Ambiente e Saneamento Básico

- Tratamento de esgoto;
- Destino de resíduos de construção civil, móveis e lixo eletrônico;
- Lixarias;
- Limpeza urbana;
- Energias renováveis;
- Jato de sistema;
- Programa de zoonoses;
- Arborização;
- Áreas de lazer;

Fonte: CIMCATARINA (2018)



Figura 617 - Slide 10 - Conferência 07



Fonte: CIMCATARINA (2018)

Figura 618 - Slide 11- Conferência 07



Aspectos Gerais e Históricos	
Localização – Mesorregião IBGE	Oeste Catarinense
Associação de Municípios	AMARP – Associação dos Municípios do Alto Vale do Rio do Peixe
Agência de Desenvolvimento Regional de SC	ADR – Valeira
Área Territorial – 2016 (km²)	517,1
Distância da Capital (km)	317
Altitude Média (m)	1.048
População – 2010	34.553
Densidade demográfica – 2010 (hab/km²)	63,15
Data de Fundação	29 de dezembro de 1961
Principais atividades econômicas	Produção de lavouras permanentes, fabricação de papel e celulose e fabricação de produtos de carne
Colonização	Italiana e alemã

Fonte: CIMCATARINA (2018)

Figura 619 - Slide 12 - Conferência 07



Situação do domicílio	Ano						
	Censo 1870	Censo 1900	Censo 1950	Censo 1990	Censo 2000	Censo 2007	Censo 2010
Urbana	3.755	9.069	19.665	24.458	27.623	30.023	30.251
Rural	8.393	6.022	6.964	6.751	5.325	4.789	4.262
Total	12.148	15.091	26.649	31.209	32.948	34.812	34.553

Fonte IBGE, 2010

Diagram illustrating population trends:

- 20% urbana em 1961
- Aumentou a população total
- 66% urbana em 2010
- Aumentou 10% a população
- 82% urbana em 2010

Fonte: CIMCATARINA (2018)



Figura 620 - Slide 13 - Conferência 07



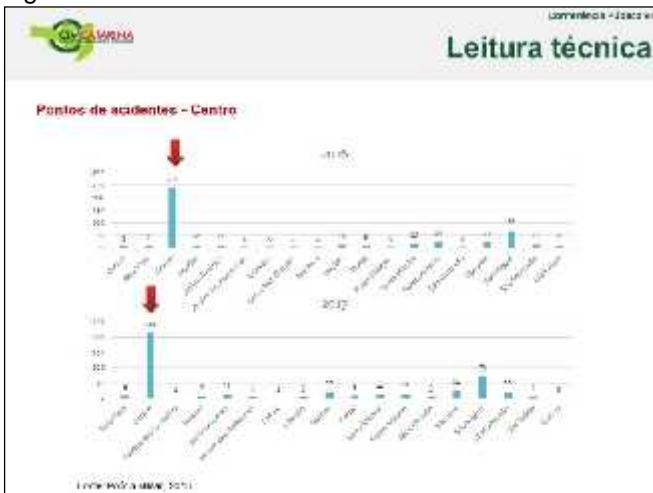
Fonte: CIMCATARINA (2018)

Figura 621 - Slide 14 - Conferência 07



Fonte: CIMCATARINA (2018)

Figura 622 - Slide 15 - Conferência 07



Fonte: CIMCATARINA (2018)



Figura 623 - Slide 16 - Conferência 07



Fonte: CIMCATARINA (2018)

Figura 624 - Slide 17 - Conferência 07



Fonte: CIMCATARINA (2018)

Figura 625 - Slide 18 - Conferência 07



Fonte: CIMCATARINA (2018)



Figura 626 - Slide 19 - Conferência 07

Diagnóstico do Bairro

Leitura Técnica

<p>1 - Verificar a situação da rede de água e esgoto no bairro.</p> <p>2 - Verificar a situação da rede de gás.</p> <p>3 - Verificar a situação da rede de energia elétrica.</p> <p>4 - Verificar a situação da rede de drenagem pluvial.</p> <p>5 - Verificar a situação da rede de saneamento básico.</p> <p>6 - Verificar a situação da rede de coleta de lixo.</p> <p>7 - Verificar a situação da rede de coleta de resíduos sólidos.</p> <p>8 - Verificar a situação da rede de coleta de resíduos recicláveis.</p> <p>9 - Verificar a situação da rede de coleta de resíduos orgânicos.</p> <p>10 - Verificar a situação da rede de coleta de resíduos perigosos.</p>	<p>11 - Verificar a situação da rede de coleta de resíduos sólidos.</p> <p>12 - Verificar a situação da rede de coleta de resíduos recicláveis.</p> <p>13 - Verificar a situação da rede de coleta de resíduos orgânicos.</p> <p>14 - Verificar a situação da rede de coleta de resíduos perigosos.</p> <p>15 - Verificar a situação da rede de coleta de resíduos de construção e demolição.</p> <p>16 - Verificar a situação da rede de coleta de resíduos de eletroeletrônicos.</p> <p>17 - Verificar a situação da rede de coleta de resíduos de pneus.</p> <p>18 - Verificar a situação da rede de coleta de resíduos de óleo.</p> <p>19 - Verificar a situação da rede de coleta de resíduos de vidro.</p> <p>20 - Verificar a situação da rede de coleta de resíduos de plástico.</p> <p>21 - Verificar a situação da rede de coleta de resíduos de metal.</p> <p>22 - Verificar a situação da rede de coleta de resíduos de madeira.</p> <p>23 - Verificar a situação da rede de coleta de resíduos de tecido.</p> <p>24 - Verificar a situação da rede de coleta de resíduos de papel.</p> <p>25 - Verificar a situação da rede de coleta de resíduos de vidro quebrado.</p> <p>26 - Verificar a situação da rede de coleta de resíduos de vidro comum.</p> <p>27 - Verificar a situação da rede de coleta de resíduos de vidro de janela.</p> <p>28 - Verificar a situação da rede de coleta de resíduos de vidro de porta.</p> <p>29 - Verificar a situação da rede de coleta de resíduos de vidro de espelho.</p> <p>30 - Verificar a situação da rede de coleta de resíduos de vidro de lâmpada.</p> <p>31 - Verificar a situação da rede de coleta de resíduos de vidro de tubo.</p> <p>32 - Verificar a situação da rede de coleta de resíduos de vidro de placa.</p> <p>33 - Verificar a situação da rede de coleta de resíduos de vidro de janela quebrada.</p> <p>34 - Verificar a situação da rede de coleta de resíduos de vidro de porta quebrada.</p> <p>35 - Verificar a situação da rede de coleta de resíduos de vidro de espelho quebrado.</p> <p>36 - Verificar a situação da rede de coleta de resíduos de vidro de lâmpada quebrada.</p> <p>37 - Verificar a situação da rede de coleta de resíduos de vidro de tubo quebrado.</p> <p>38 - Verificar a situação da rede de coleta de resíduos de vidro de placa quebrada.</p> <p>39 - Verificar a situação da rede de coleta de resíduos de vidro de janela quebrada.</p> <p>40 - Verificar a situação da rede de coleta de resíduos de vidro de porta quebrada.</p> <p>41 - Verificar a situação da rede de coleta de resíduos de vidro de espelho quebrado.</p> <p>42 - Verificar a situação da rede de coleta de resíduos de vidro de lâmpada quebrada.</p> <p>43 - Verificar a situação da rede de coleta de resíduos de vidro de tubo quebrado.</p> <p>44 - Verificar a situação da rede de coleta de resíduos de vidro de placa quebrada.</p> <p>45 - Verificar a situação da rede de coleta de resíduos de vidro de janela quebrada.</p> <p>46 - Verificar a situação da rede de coleta de resíduos de vidro de porta quebrada.</p> <p>47 - Verificar a situação da rede de coleta de resíduos de vidro de espelho quebrado.</p> <p>48 - Verificar a situação da rede de coleta de resíduos de vidro de lâmpada quebrada.</p> <p>49 - Verificar a situação da rede de coleta de resíduos de vidro de tubo quebrado.</p> <p>50 - Verificar a situação da rede de coleta de resíduos de vidro de placa quebrada.</p>
---	--

Fonte: CIMCATARINA (2018)

Figura 627 - Slide 20 Conferência 07



Fonte: CIMCATARINA (2018)

Figura 628 - Slide 21 - Conferência 07

Parque Central

A ideia do PARQUE CENTRAL é proporcionar bem estar de seus usuários, criando opções de LAZER que abrangem áreas de convivência, áreas de contemplação e ÁREAS ESPORTIVAS.

Seu objetivo é, também, promover a EDUCAÇÃO AMBIENTAL da população, aproximando-a da NATUREZA, através de informação e de conscientização de sua preservação.

Além disso, o projeto busca incentivar a valorização da ÁREA MUNDÉ ANHOMI E LÔNICA local, contribuindo sempre em estreita parceria com o TURISMO em conjunto com a revitalização de áreas centrais do município.

Fonte: CIMCATARINA (2018)



Figura 629 - Slide 22 - Conferência 07



Fonte: CIMCATARINA (2018)

Figura 630 - Slide 23 - Conferência 07



Fonte: CIMCATARINA (2018)

Figura 631 - Slide 24 - Conferência 07



Fonte: CIMCATARINA (2018)



Figura 638 - Slide 31 - Conferência 07



Proposta Plano Diretor

- Revisão dos parâmetros urbanísticos instituídos no Plano Diretor atual:
 - Taxa de Permeabilidade;
 - Taxa de Ocupação;
 - Índice e Ocupação do solo;
 - Índices de Aproveitamento;
 - Zonamento;
- Incluir alguns dos instrumentos urbanísticos utilizados para a implementação das especificações, como:
 - Regularização Fundiária;
 - Exatidão Imposta de Vizinhança;
 - Estudo e Impacto Ambiental;
 - Termo de outorga;
- Proposta de utilização da taxa de CNAE para aprovação de projetos;
- Utilizar o zoneamento de usos como taxa de CNAE;
- Através do zoneamento, estabelecer diretrizes estratégicas para:
 - Propor um espaço apropriado para camêdromo;
 - Área para área industrial (pequena, média e grande porte);
 - Áreas de lazer;
 - Espaço para expansão dentro do perímetro urbano;
 - Reavaliar as zonas de estabelecimentos na área de Fraiburgo;
 - Elaborar o Mapa de Diretrizes e Orientações;

Fonte: CIMCATARINA (2018)

Figura 639 - Slide 32 - Conferência 07



Proposta Plano Diretor

- Através de Programas de ações de:
 - Patronização e incentivo à construção em coletivas e áreas públicas;
 - Incentivo à criação de Programas de construção;
 - Incentivos fiscais;
 - Patronização de Mobilidade urbana (ciclismo, bancos, etc.);
 - Adequação das passagens públicas conforme normas técnicas de acessibilidade;
 - Ações para educação cultural;
 - Incentivo à implantação de novas tecnologias, como aplicativos e outros;
- Através de Programas de Fomento:
 - Prover incentivos para as novas construções que busquem a utilização histórica do município;
 - Potencializar o turismo no município (saga, centro, edificações simbólicas e identificação da matriz);
 - Criação de rotas turísticas;
 - Criação de órgão responsável pelo patrimônio paisagístico, cultural e artístico;
 - Manter e promover a cultura do município;

Fonte: CIMCATARINA (2018)

Figura 640 - Slide 33 - Conferência 07



Proposta de Mobilidade Urbana

- A lei contemplará medidas, ações prioritárias e outras com o intuito de:
 - Instituir o desenvolvimento sustentável;
 - Estabelecer meios de transportes coletivos e individuais, com suas respectivas prioridades;
 - Estabelecer a hierarquia e tipologia viária;
 - Estudo sobre o Terminal de Ônibus Integrado;
 - Revitalização de pontos de ônibus;
 - Buscar a viabilização do acesso para todos, em zonas rurais e urbanas;
- Através de Programas de ações:
 - Buscar incentivos para a melhoria do Transporte coletivo;
 - Adequação das passagens públicas conforme normas técnicas de acessibilidade;
 - Propor implantação de ciclo eletrônicos;
 - Ações para a conscientização da população sobre as prioridades e objetivos da mobilidade urbana sustentável;

Fonte: CIMCATARINA (2018)



Figura 644 - Slide 37 - Conferência 07



Fonte: CIMCATARINA (2018)



Figura 646 - Contribuição escrita

FICHA DE INSCRIÇÃO N°

Instruções Gerais
 I. O uso da palavra será por ordem de inscrição, para aqueles que optarem por exposição oral ou leitura pela mesa. II. Cada participante terá o prazo de 02 (dois) minutos para a manifestação; III. Os esclarecimentos e/ou respostas, quando solicitados, deverão ter duração máxima de 02 (dois) minutos; IV. O participante inscrito não poderá ceder o seu tempo para somar, ou mesmo, transferi-lo para outra pessoa; V. Somente será permitida a repetição do uso da palavra, após o esgotamento da lista de inscrições, desde que haja tempo hábil, de acordo com o exposto no item 3.3; VI. Manifestações ofensivas, personalizadas ou que desvirtuem do escopo da Conferência Pública Regional serão ocozadas e o inscrito perderá o direito à fala.

Identificação
 Nome: MARLINA ZANU CPF: [REDACTED]
 Endereço: [REDACTED]
 Fone: [REDACTED] E-mail: [REDACTED]
 Residente no Município: Sim Não

Entidade que representa: (Se houver)
[REDACTED]

Indicação do dispositivo da Minuta do Anteprojeto de Lei a que se refere a sugestão:
 (número do artigo, anexo, mapa, outros)
[REDACTED]

Município de Fraiburgo
Município de Fraiburgo
Município de Fraiburgo


Tipo de proposta:
 Esclarecimento Alteração inclusão Exclusão

Texto da proposta:
criar estacionamento rotatório no
centro da cidade com período grátis
de 30 minutos a 1 hora, após cobrança
de valor.

Justificativa da proposta:
retirar os veículos que ficam o dia
todo estacionado na frente das lojas
principalmente dos funcionários

Indicação de anexação de documentos: (se for o caso)
[REDACTED]

A participação será:
 Oral Lida pela mesa Somente entrega da escrita de proposta



Fonte: CIMCATARINA (2018)



Figura 647 - Contribuição escrita

FICHA DE INSCRIÇÃO N°

Instruções Gerais
I. O uso da palavra será por ordem de inscrição, para aqueles que optarem por exposição oral ou leitura pela mesa. II. Cada participante terá o prazo de 02 (dois) minutos para a manifestação; III. Os esclarecimentos e/ou respostas, quando solicitados, deverão ter duração máxima de 02 (dois) minutos. IV. O participante inscrito não poderá ceder o seu tempo para somar, ou mesmo, transferi-lo para outra pessoa; V. Somente será permitida a repetição do uso da palavra, após o esgotamento da lista de inscrições, desde que haja tempo hábil, de acordo com o expresso no item 13. VI. Manifestações ofensivas, personalizadas ou que desvirtuem do escopo da Conferência Pública Regional serão cerceadas e o inscrito perderá o direito à fala.

Identificação
Nome: Alfonso B. Moraes CPF: [REDACTED]
Endereço: [REDACTED]
Fone: () [REDACTED] E-mail: [REDACTED]
Residente no Município: Sim Não

Entidade que representa: (Se houver)
NÚCLEO BRAS I MOBILIDADE

Indicação do dispositivo da Minuta do Anteprojeto de Lei a que se refere a sugestão: (número do artigo, anexo, mapa, outros)


Tipo de proposta:
 Esclarecimento Alteração Inclusão Exclusão

Texto da proposta:
- DIREÇÃO ZONAMENTO RUA DUQUE DE CAXIAS, HOJE PODE CONSTATAR SOMENTE 50%
- REGULAMENTAÇÃO DEI DO UBER E OUTRAS

Justificativa da proposta:

Indicação de anexação de documentos: (se for o caso)


A participação será:
 Oral Lida pela mesa Somente entrega da escrita de proposta



Fonte: CIMCATARINA (2018)



Figura 649 - Contribuições sobre o tema Patrimônio Histórico, Cultural, Lazer e Turístico



Fonte: CIMCATARINA (2018)

Tabela 3 Resumo das contribuições

PATRIMÔNIO HISTÓRICO, CULTURAL, LAZER E TURÍSTICO
INCENTIVAR A CONSTRUÇÃO COM IDENTIDADE ARQUITETÔNICA
USO COMERCIAL E PRIVADO DA ILHA NO LAGO DAS ARAUCÁRIAS
REFORMAR E MANTER A PASSARELA (ESCADARIA) ENTRE O JARDIM DAS HORTÊSIAS E O LAGO
USO TURÍSTICO E COMERCIAL DO LAGO
CONSTRUIR UMA MINI "CIDADE SANTA" - RÉPLICA DO TAGUARUÇU ANTIGO
CONSTRUIR AUDITÓRIOS JUNTO AO CENTRO DE EVENTOS
TURISMO ECOLÓGICO, AVENTURA E RELIGIOSO NO BOSQUE RENÉ FREY.
INCENTIVAR ALGUM EMPREENDEDOR A SE EXPLORAR ESPORTES AQUÁTICOS NO LAGO

Fonte: CIMCATARINA (2018)



Figura 650 - Contribuições sobre o tema Habitação, uso e ocupação do solo



Fonte: CIMCATARINA (2018)

Tabela 4 Resumo das contribuições

HABITAÇÃO, USO E OCUPAÇÃO DO SOLO E REGULARIZAÇÃO FUNDIÁRIA
LIMITAÇÃO DA ALTURA DOS MÓVEIS AO REDOR DO LAGO
DIMINUIR TAMANHO DOS LOTES URBANOS
REVISÃO DA TAXA DE OCUPAÇÃO DOS LOTES
OBRIGAÇÃO PERCENTUAL DE UNIDADES DE HABITAÇÃO POR LOTE

Fonte: CIMCATARINA (2018)



Figura 651 - Contribuições sobre o tema Meio ambiente e saneamento básico



Fonte: CIMCATARINA (2018)

Tabela 5 Resumo das contribuições

MEIO AMBIENTE E SANEAMENTO BÁSICO
USINAS DE TRATAMENTO DE ESGOTO DO LAGO
PROJETOS DE EDUCAÇÃO AMBIENTAL
TRATAMENTO DE ÁGUA E LIMPEZA DO LAGO
CRIAÇÃO DE DECK ATRÁS DA SECRETARIA DE EDUCAÇÃO - RUA ARNOLDO FREY
TRATAMENTO DE ESGOTO PÚBLICO
AMPLIAR CÂMERAS DE SEGURANÇAS
DEFINIR ESPÉCIES VEGETAIS A SEREM PLANTADAS EM CADA REGIÃO
DISPONIBILIZAR MAQUINAS BOOB KATE PARA LIMPEZA DAS RUAS
ARBORIZAÇÃO PROXIMO AO SUPER VIZA.
ARBORIZAÇÃO E LIMPEZA DA RUA SÃO PAULO.

Fonte: CIMCATARINA (2018)



Figura 652 - Contribuições sobre o tema Mobilidade Urbana



Fonte: CIMCATARINA (2018)

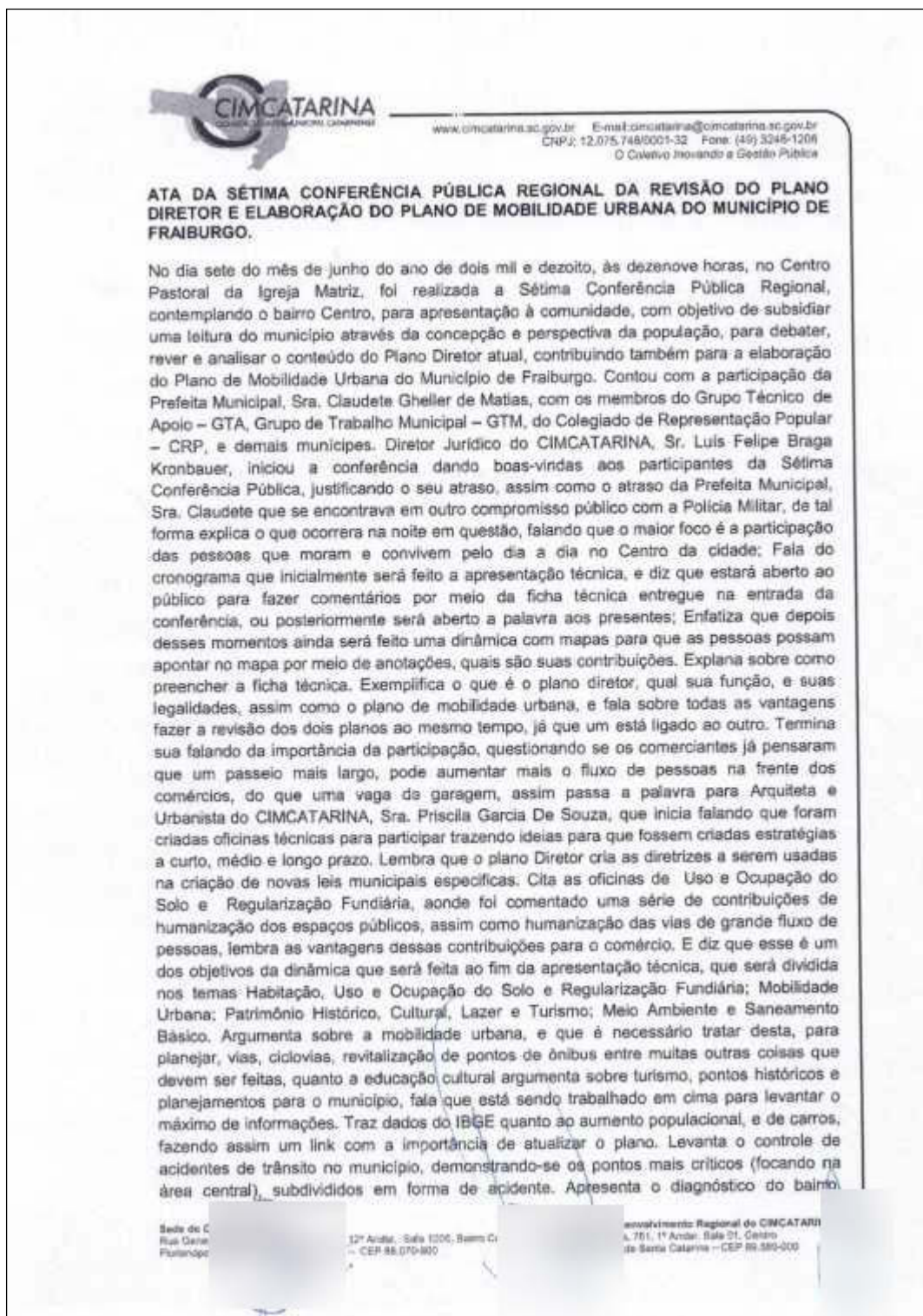
Tabela 6 Resumo das contribuições


MOBILIDADE URBANA
ELIMINAÇÃO AS TARTARUGAS NA CHEGADA DE VIDEIRA - ANTES DA LOMBADA DO SÃO SEBSTIÃO
CICLOVIA DO CENTRO AO SANTUÁRIO
CRIAR UM PONTO DE ESPERA PROXIMO AO POSTO MAÇÃ - NA SAÍDA DA CIDADE
MELHORAR A PAVIMENTAÇÃO NO BAIRRO SANTA MÔNICA
ESTACIONAMENTO ROTATIVO
CICLOVIAS DE TODOS OS BAIRROS AO CENTRO DA CIDADE
CRIAR UMA TERCEIRA FAIXA E CICLOVIA NA AV. AIRTON SENNA
SEGURANÇA DA CICLOVIA E REVITALIZAÇÃO
PROLONGAMENTO DA AV. ARNOLDO FREY
CRIAR BOLSÕES DE ESTACIONAMENTO DAS VIAS OTÁVIO MOREIRA, RUA MARLY E MADRE PAULINA
PROLONGAMENTO DA RUA DUQUE DE CAXIAS ATÉ A OSVALDO CRUZ
VER SOLUÇÕES BIG BOM
CRIAR TREVO PRÓXIMO A TROMBINI E POSTO MAÇÃ
CRIAR RÓTULA NA RUA NEREU RAMOS COM IRMÃOS RUDECK
SUBSTITUIR POR RÓTULA, O SEMÁFORO PRÓXIMO A TROMBINI
CRIAR BOLSÃO DE ESTACIONAMENTO ATRÁS DO BIG BOM
RÓTULO NA ESQUINA DA NEREU RAMOS COM RUA MARLY
MELHORIAS NA SC 355
MELHORIAS NA ILUMINAÇÃO NA FAIXA ELEVADA NA SC 355
RÓTULA NO TREVO DO POSTO TIO RUI
TREVO ALEMÃO NA RUA JUSCELINO KUBICHECK
ROTATIVO OU OUTRA SOLUÇÃO COMO INCENTIVO PARA OCUPAÇÃO DE TERRENOS BALDIOS
FAZER ESTUDO DE TRÁFEGO PARA MUDANÇAS DE SENTIDO DAS VIAS PADRE BIAGIO E NEREU RAMOS
MUDAR O TERMIAL PARA RUA LATERAL AO MACIEIRÃO OU OUTRO LUGAR
MELHORAR A PAVIMENTAÇÃO DAS RUAS PROXIMO AO IFC
CICLOVIA ENTRE OS BAIRROS PORTAL E NAÇÕES
CALÇADAS ACESSIVEIS
COLOCAR LOMBADAS NA AV. IDAMIR BOGONI
ROTÓRIA NO CRUZAMENTO DAS AVENIDAS PARANÁ E BRASIL

Fonte: CIMCATARINA (2018)



Figura 653 - Ata da Conferência 07 - Parte 1



 **CIMCATARINA**
CONSELHO MUNICIPAL DE PLANEJAMENTO URBANO

www.cimcatarina.sc.gov.br E-mail: cimcatarina@cimcatarina.sc.gov.br
CNPJ: 12.075.748/0001-32 Fone: (49) 3246-1206
O Coletivo Inovando a Gestão Pública

ATA DA SÉTIMA CONFERÊNCIA PÚBLICA REGIONAL DA REVISÃO DO PLANO DIRETOR E ELABORAÇÃO DO PLANO DE MOBILIDADE URBANA DO MUNICÍPIO DE FRAIBURGO.

No dia sete do mês de junho do ano de dois mil e dezoito, às dezenove horas, no Centro Pastoral da Igreja Matriz, foi realizada a Sétima Conferência Pública Regional, contemplando o bairro Centro, para apresentação à comunidade, com objetivo de subsidiar uma leitura do município através da concepção e perspectiva da população, para debater, rever e analisar o conteúdo do Plano Diretor atual, contribuindo também para a elaboração do Plano de Mobilidade Urbana do Município de Fraiburgo. Contou com a participação da Prefeita Municipal, Sra. Claudete Gheller de Matias, com os membros do Grupo Técnico de Apoio – GTA, Grupo de Trabalho Municipal – GTM, do Colegiado de Representação Popular – CRP, e demais munícipes. Diretor Jurídico do CIMCATARINA, Sr. Luis Felipe Braga Kronbauer, iniciou a conferência dando boas-vindas aos participantes da Sétima Conferência Pública, justificando o seu atraso, assim como o atraso da Prefeita Municipal, Sra. Claudete que se encontrava em outro compromisso público com a Polícia Militar, de tal forma explica o que ocorrerá na noite em questão, falando que o maior foco é a participação das pessoas que moram e convivem pelo dia a dia no Centro da cidade; Fala do cronograma que inicialmente será feito a apresentação técnica, e diz que estará aberto ao público para fazer comentários por meio da ficha técnica entregue na entrada da conferência, ou posteriormente será aberto a palavra aos presentes; Enfatiza que depois desses momentos ainda será feita uma dinâmica com mapas para que as pessoas possam apontar no mapa por meio de anotações, quais são suas contribuições. Explica sobre como preencher a ficha técnica. Exemplifica o que é o plano diretor, qual sua função, e suas legalidades, assim como o plano de mobilidade urbana, e fala sobre todas as vantagens fazer a revisão dos dois planos ao mesmo tempo, já que um está ligado ao outro. Termina sua fala sobre a importância da participação, questionando se os comerciantes já pensaram que um passeio mais largo, pode aumentar mais o fluxo de pessoas na frente dos comércios, do que uma vaga de garagem, assim passa a palavra para Arquiteta e Urbanista do CIMCATARINA, Sra. Priscila Garcia De Souza, que inicia falando que foram criadas oficinas técnicas para participar trazendo ideias para que fossem criadas estratégias a curto, médio e longo prazo. Lembra que o plano Diretor cria as diretrizes a serem usadas na criação de novas leis municipais específicas. Cita as oficinas de Uso e Ocupação do Solo e Regularização Fundiária, onde foi comentado uma série de contribuições de humanização dos espaços públicos, assim como humanização das vias de grande fluxo de pessoas, lembra as vantagens dessas contribuições para o comércio. E diz que esse é um dos objetivos da dinâmica que será feita ao fim da apresentação técnica, que será dividida nos temas: Habitação, Uso e Ocupação do Solo e Regularização Fundiária; Mobilidade Urbana; Patrimônio Histórico, Cultural, Lazer e Turismo; Meio Ambiente e Saneamento Básico. Argumenta sobre a mobilidade urbana, e que é necessário tratar desta, para planejar, vias, cicloviarias, revitalização de pontos de ônibus entre muitas outras coisas que devem ser feitas, quanto a educação cultural argumenta sobre turismo, pontos históricos e planejamentos para o município, fala que está sendo trabalhado em cima para levantar o máximo de informações. Traz dados do IBGE quanto ao aumento populacional, e de carros, fazendo assim um link com a importância de atualizar o plano. Levanta o controle de acidentes de trânsito no município, demonstrando-se os pontos mais críticos (focando na área central), subdivididos em forma de acidente. Apresenta o diagnóstico do bairro

Sede do C
Rua Dona
Florianópolis

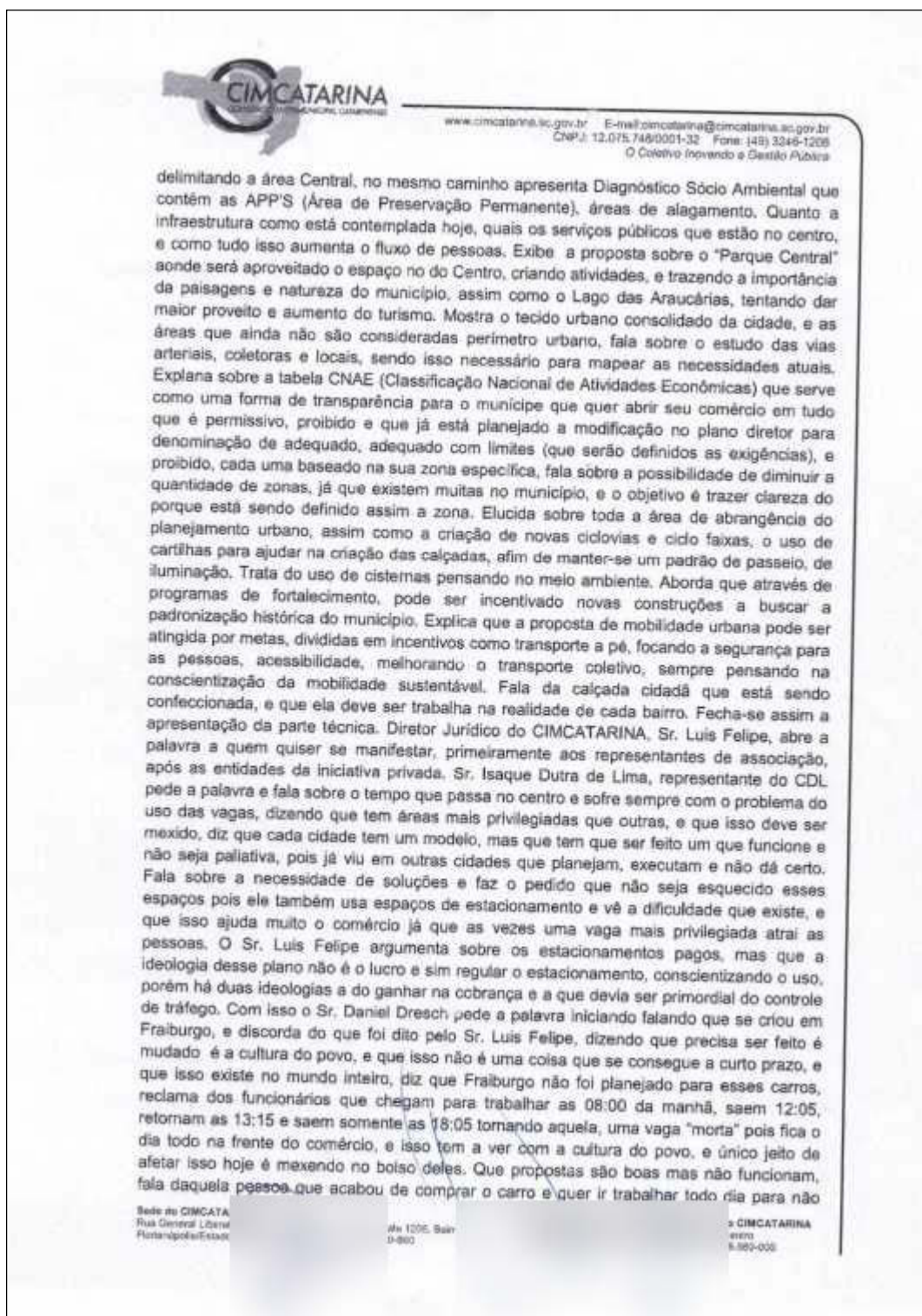
12ª Andar - Sala 1206, Bairro C
- CEP 88.070-800

envolvimento Regional do CIMCATARINA
A.761, 1ª Andar - Sala 01, Centro
de Santa Catarina - CEP 88.580-000

Fonte: CIMCATARINA (2018)



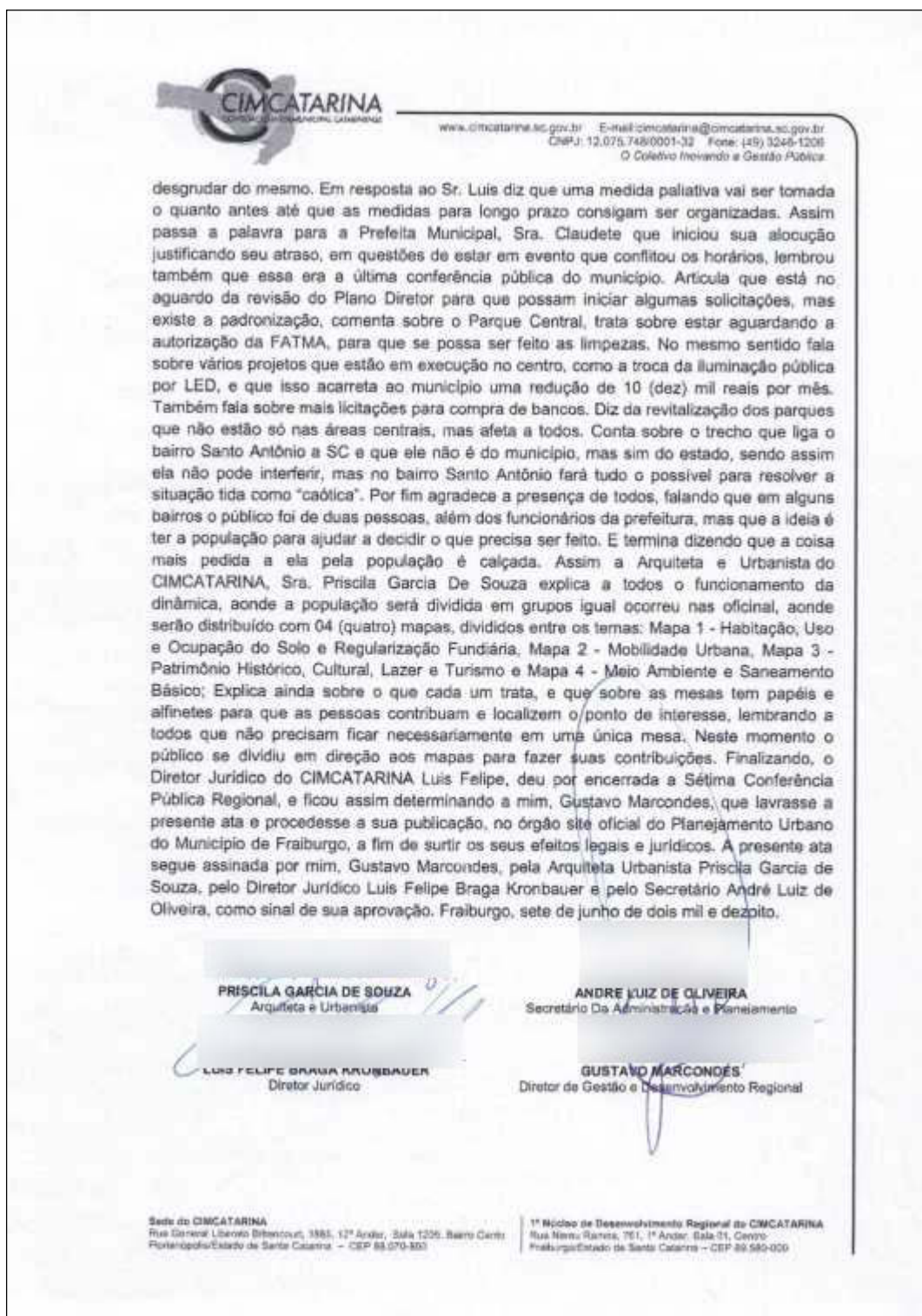
Figura 654 - Ata da Conferência 07 - Parte 02



Fonte: CIMCATARINA (2018)



Figura 655 - Ata da Conferência 07 - Parte 03



CIMCATARINA
COMISSÃO MUNICIPAL DE PLANEJAMENTO URBANO

www.cimcatarina.sc.gov.br E-mail: cimcatarina@cimcatarina.sc.gov.br
CNPJ: 13.075.748/0001-32 Fone: (49) 3246-1208
O Coletivo Movendo a Gestão Pública

desgrudar do mesmo. Em resposta ao Sr. Luis diz que uma medida paliativa vai ser tomada o quanto antes até que as medidas para longo prazo consigam ser organizadas. Assim passa a palavra para a Prefeita Municipal, Sra. Claudete que iniciou sua alocução justificando seu atraso, em questões de estar em evento que conflitou os horários, lembrou também que essa era a última conferência pública do município. Articula que está no aguardo da revisão do Plano Diretor para que possam iniciar algumas solicitações, mas existe a padronização, comenta sobre o Parque Central, trata sobre estar aguardando a autorização da FATMA, para que se possa ser feito as limpezas. No mesmo sentido fala sobre vários projetos que estão em execução no centro, como a troca da iluminação pública por LED, e que isso acarreta ao município uma redução de 10 (dez) mil reais por mês. Também fala sobre mais licitações para compra de bancos. Diz da revitalização dos parques que não estão só nas áreas centrais, mas afeta a todos. Conta sobre o trecho que liga o bairro Santo Antônio a SC e que ele não é do município, mas sim do estado, sendo assim ela não pode interferir, mas no bairro Santo Antônio fará tudo o possível para resolver a situação tida como "caótica". Por fim agradece a presença de todos, falando que em alguns bairros o público foi de duas pessoas, além dos funcionários da prefeitura, mas que a ideia é ter a população para ajudar a decidir o que precisa ser feito. E termina dizendo que a coisa mais pedida a ela pela população é calçada. Assim a Arquiteta e Urbanista do CIMCATARINA, Sra. Priscila Garcia De Souza explica a todos o funcionamento da dinâmica, aonde a população será dividida em grupos igual ocorreu na oficial, aonde serão distribuído com 04 (quatro) mapas, divididos entre os temas: Mapa 1 - Habitação; Uso e Ocupação do Solo e Regularização Fundiária, Mapa 2 - Mobilidade Urbana, Mapa 3 - Patrimônio Histórico, Cultural, Lazer e Turismo e Mapa 4 - Meio Ambiente e Saneamento Básico; Explica ainda sobre o que cada um trata, e que sobre as mesas tem papéis e alfinetes para que as pessoas contribuam e localizem o ponto de interesse, lembrando a todos que não precisam ficar necessariamente em uma única mesa. Neste momento o público se dividiu em direção aos mapas para fazer suas contribuições. Finalizando, o Diretor Jurídico do CIMCATARINA Luis Felipe, deu por encerrada a Sétima Conferência Pública Regional, e ficou assim determinando a mim, Gustavo Marcondes, que lavrasse a presente ata e procedesse a sua publicação, no órgão site oficial do Planejamento Urbano do Município de Fraiburgo, a fim de surtir os seus efeitos legais e jurídicos. A presente ata segue assinada por mim, Gustavo Marcondes, pela Arquiteta Urbanista Priscila Garcia de Souza, pelo Diretor Jurídico Luis Felipe Braga Kronbauer e pelo Secretário André Luiz de Oliveira, como sinal de sua aprovação. Fraiburgo, sete de junho de dois mil e dezoito.

PRISCILA GARCIA DE SOUZA
Arquiteta e Urbanista

ANDRÉ LUIZ DE OLIVEIRA
Secretário Da Administração e Planejamento

LUIZ FELIPE BRAGA KRONBAUER
Diretor Jurídico

GUSTAVO MARCONDES
Diretor de Gestão e Desenvolvimento Regional

Sede do CIMCATARINA
Rua General Liberto Bittencourt, 1885, 12º Andar, Sala 1226, Bairro Centro,
Fraiburgo/Estado de Santa Catarina - CEP 88.070-803

1º Núcleo de Desenvolvimento Regional do CIMCATARINA
Rua Nereu Ramos, 761, 1º Andar, Sala 21, Centro,
Fraiburgo/Estado de Santa Catarina - CEP 88.960-009

Fonte: CIMCATARINA (2018)





www.cimcatarina.sc.gov.br

Rua General Liberato Bittencourt, 1885, 12º Andar,
Sala 1205 – Bairro Canto, CEP 88.070-800,
Florianópolis/Estado de Santa

